

## BAB I DATA AGREGAT KEPENDUDUKAN PER KECAMATAN

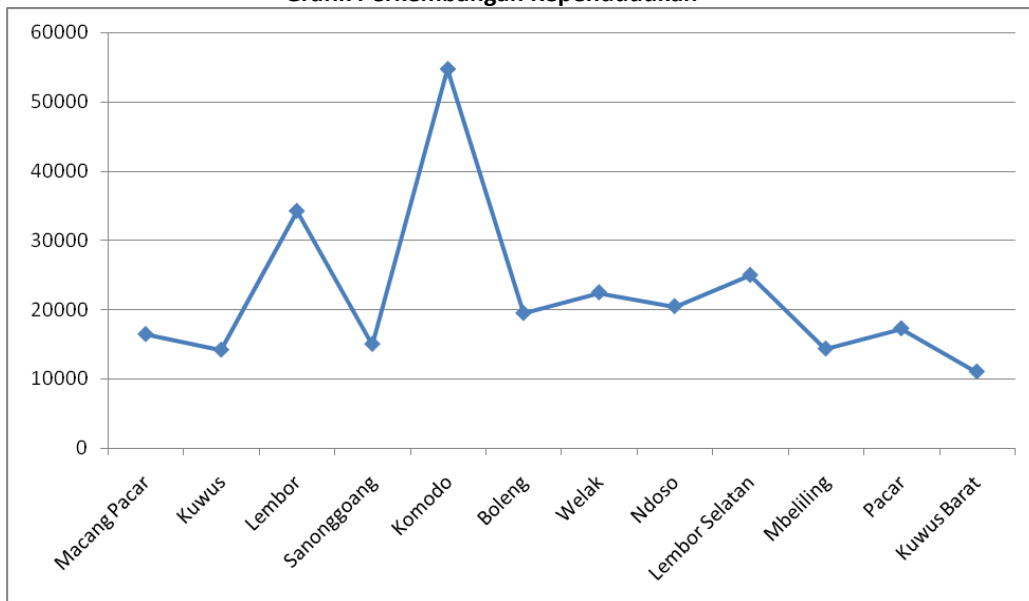
### I. KUANTITAS PENDUDUK

#### A. Komposisi dan Persebaran Penduduk

Jumlah Penduduk Menurut Kecamatan dan Jenis Kelamin

NO	KECAMATAN	LAKI-LAKI		PEREMPUAN		$\Sigma$	%
		$\Sigma$	%	$\Sigma$	%		
1	Macang Pacar	8227	6.1	8178	6.2	16405	6.2
2	Kuwus	7113	5.3	7038	5.3	14151	5.3
3	Lembor	17389	12.9	17132	13	34521	13
4	Sanonggoang	7473	5.6	7317	5.5	14790	5.5
5	Komodo	28205	21	27381	20.7	55586	20.9
6	Boleng	9933	7.4	9626	7.3	19559	7.3
7	Welak	11549	8.6	11262	8.5	22811	8.6
8	Ndoso	10389	7.7	10191	7.7	20580	7.7
9	Lembor Selatan	12701	9.4	12610	9.5	25311	9.5
10	Mbeliling	7132	5.3	7192	5.4	14324	5.4
11	Pacar	8759	6.5	8652	6.6	17411	6.5
12	Kuwus Barat	5561	4.1	5512	4.2	11073	4.2
	<b>Total</b>	<b>134.431</b>	<b>100</b>	<b>132.091</b>	<b>100</b>	<b>266.522</b>	<b>100</b>

**Grafik Perkembangan Kependudukan**



## B. Komposisi Penduduk Menurut Karakteristik Demografi

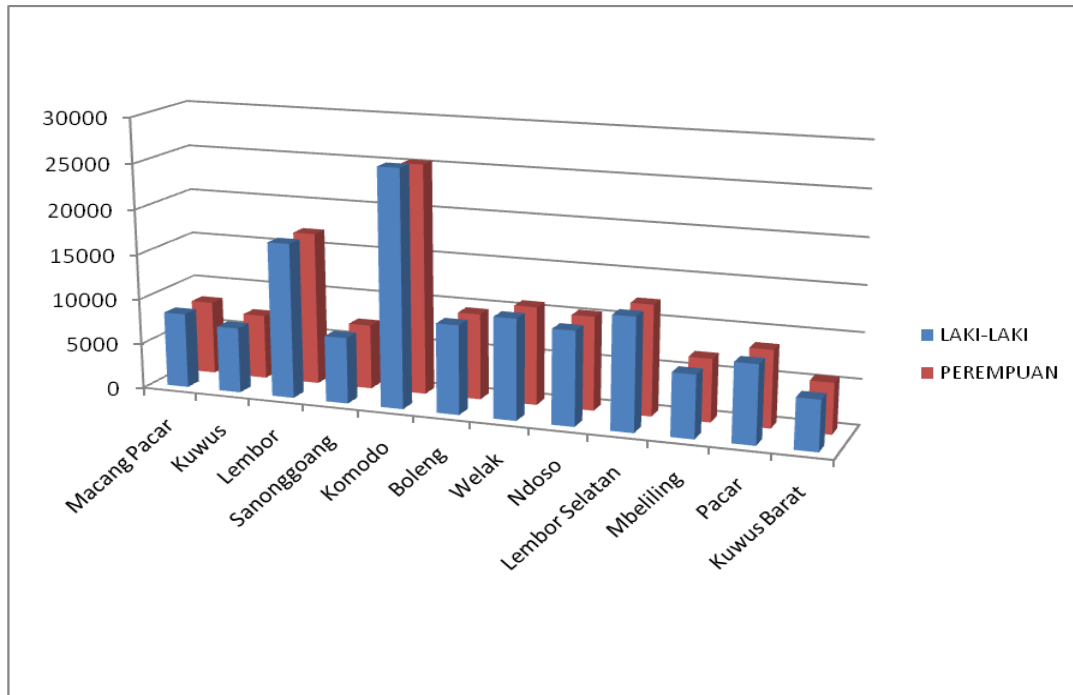
### a. Jumlah Penduduk Menurut Umur dan Jenis Kelamin

UMUR	LAKI-LAKI		PEREMPUAN		L+P	
	Σ	%	Σ	%	Σ	%
00-04	9956	7.4	9284	7	19240	7.2
05-09	13884	10.3	13276	10.1	27160	10.2
10-14	14878	11.1	14392	10.9	29270	11
15-19	13903	10.3	13506	10.2	27409	10.3
20-24	14901	11.1	14694	11.1	29595	11.1
25-29	11474	8.5	11788	8.9	23262	8.7
30-34	9594	7.1	9853	7.5	19447	7.3
35-39	9157	6.8	9658	7.3	18815	7.1
40-44	7933	5.9	8087	6.1	16020	6
45-49	7141	5.3	7571	5.7	14712	5.5
50-54	6375	4.7	6464	4.9	12839	4.8
55-59	5391	4	5075	3.8	10466	3.9
60-64	3706	2.8	3476	2.6	7182	2.7
65-69	2584	1.9	2073	1.6	4657	1.7
70-74	1615	1.2	1528	1.2	3143	1.2
>=75	1939	1.4	1366	1	3305	1.2
<b>Total</b>	<b>134.431</b>	<b>100</b>	<b>132.091</b>	<b>100</b>	<b>266.522</b>	<b>100</b>

### b. Rasio Jenis Kelamin Menurut Kecamatan

NO	KECAMATAN	LAKI-LAKI		PEREMPUAN		SEX RATIO
		Σ	%	Σ	%	
1	Macang Pacar	8227	6.1	8178	6.2	101
2	Kuwus	7113	5.3	7038	5.3	101
3	Lembor	17389	12.9	17132	13	102
4	Sanonggoang	7473	5.6	7317	5.5	102
5	Komodo	28205	21	27381	20.7	103
6	Boleng	9933	7.4	9626	7.3	103
7	Welak	11549	8.6	11262	8.5	103
8	Ndoso	10389	7.7	10191	7.7	102
9	Lembor Selatan	12701	9.4	12610	9.5	101
10	Mbeliling	7132	5.3	7192	5.4	99
11	Pacar	8759	6.5	8652	6.6	101
12	Kuwus Barat	5561	4.1	5512	4.2	101
	<b>Total</b>	<b>134.431</b>	<b>100</b>	<b>132.091</b>	<b>100</b>	<b>102</b>

Grafik Rasio Jenis Kelamin Per Kecamatan



## c. Rasio Jenis Kelamin Menurut Kelompok Umur

UMUR	LAKI-LAKI		PEREMPUAN		SEX RATIO
	Σ	%	Σ	%	
00-04	9956	7.4	9284	7	107
05-09	13884	10.3	13276	10.1	105
10-14	14878	11.1	14392	10.9	103
15-19	13903	10.3	13506	10.2	103
20-24	14901	11.1	14694	11.1	101
25-29	11474	8.5	11788	8.9	97
30-34	9594	7.1	9853	7.5	97
35-39	9157	6.8	9658	7.3	95
40-44	7933	5.9	8087	6.1	98
45-49	7141	5.3	7571	5.7	94
50-54	6375	4.7	6464	4.9	99
55-59	5391	4	5075	3.8	106
60-64	3706	2.8	3476	2.6	107
65-69	2584	1.9	2073	1.6	125
70-74	1615	1.2	1528	1.2	106
>=75	1939	1.4	1366	1	142
<b>Total</b>	<b>134.431</b>	<b>100</b>	<b>132.091</b>	<b>100</b>	<b>102</b>

## d. Umur Median

NO	KECAMATAN	LAKI-LAKI		PEREMPUAN		TOTAL		MEDIAN
		$\Sigma$	%	$\Sigma$	%	$\Sigma$	%	
1	Macang Pacar	8227	6.1	8178	6.2	16405	6.2	24
2	Kuwus	7113	5.3	7038	5.3	14151	5.3	25
3	Lembor	17389	12.9	17132	13	34521	13	24
4	Sanonggoang	7473	5.6	7317	5.5	14790	5.5	26
5	Komodo	28205	21	27381	20.7	55586	20.9	26
6	Boleng	9933	7.4	9626	7.3	19559	7.3	25
7	Welak	11549	8.6	11262	8.5	22811	8.6	24
8	Ndoso	10389	7.7	10191	7.7	20580	7.7	24
9	Lembor Selatan	12701	9.4	12610	9.5	25311	9.5	24
10	Mbeliling	7132	5.3	7192	5.4	14324	5.4	26
11	Pacar	8759	6.5	8652	6.6	17411	6.5	24
12	Kuwus Barat	5561	4.1	5512	4.2	11073	4.2	24
	<b>T o t a l</b>	<b>134.431</b>	<b>100</b>	<b>132.091</b>	<b>100</b>	<b>266.522</b>	<b>100</b>	<b>25</b>

## e. Dependency Rasio Menurut Kecamatan

NO	KECAMATAN	0-14	15-64	>=65	Dependency Rasio
1	Macang Pacar	4706	11105	594	47.7
2	Kuwus	3762	9577	812	47.8
3	Lembor	9896	23347	1278	47.9
4	Sanonggoang	3748	10204	838	44.9
5	Komodo	16691	37140	1755	49.7
6	Boleng	5453	13312	794	46.9
7	Welak	6528	15303	980	49.1
8	Ndoso	5630	13994	956	47.1
9	Lembor	7246	17019	1046	48.7
10	Mbeliling	3802	9752	770	46.9
11	Pacar	5127	11631	653	49.7
12	Kuwus Barat	3081	7363	629	50.4
	<b>T o t a l</b>	<b>75.670</b>	<b>179.747</b>	<b>11.105</b>	<b>48.3</b>

## f. Rasio Jenis Kelamin Menurut Kelompok Umur

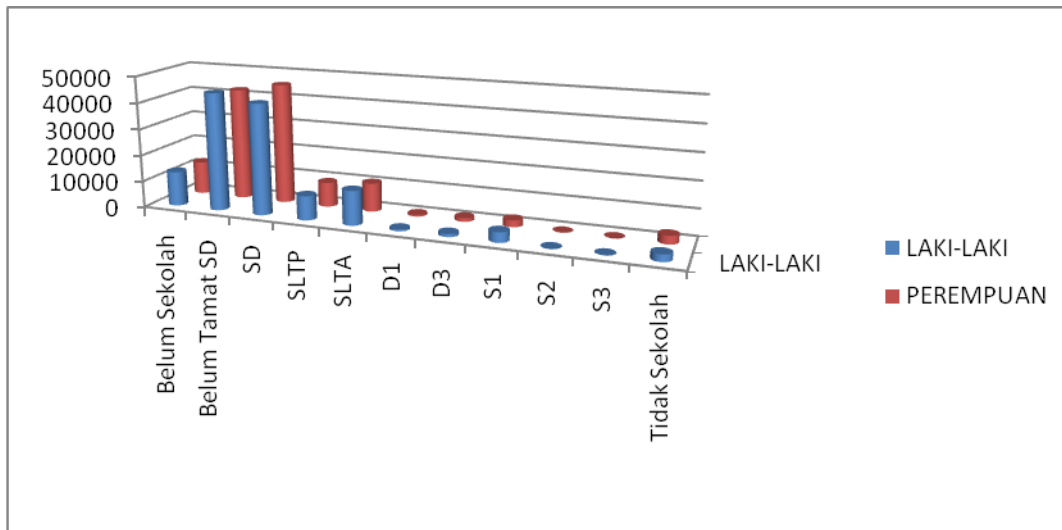
JENIS KELAMIN	0-14	15-64	>=65	Dependency Rasio
Laki-laki	38718	89575	6138	50.1
Perempuan	36952	90172	4967	46.5
<b>Total</b>	<b>75.670</b>	<b>179.747</b>	<b>11.105</b>	<b>48.3</b>

## C. Komposisi Penduduk Menurut Karakteristik Sosial

## a. Jumlah Penduduk Menurut Pendidikan dan Jenis Kelamin

PENDIDIKAN	LAKI-LAKI	PEREMPUAN	JUMLAH
Belum Sekolah	15115	14166	29281
Belum Tamat	36824	34512	71336
SD	41274	44527	85801
SLTP	12145	12291	24436
SLTA	18653	16325	34978
D1	619	601	1220
D3	1165	1698	2863
S1	5877	5072	10949
S2	146	39	185
S3	9	3	12
Tidak Sekolah	2604	2857	5461
<b>Total</b>	<b>19.272</b>	<b>77.294</b>	<b>266.522</b>

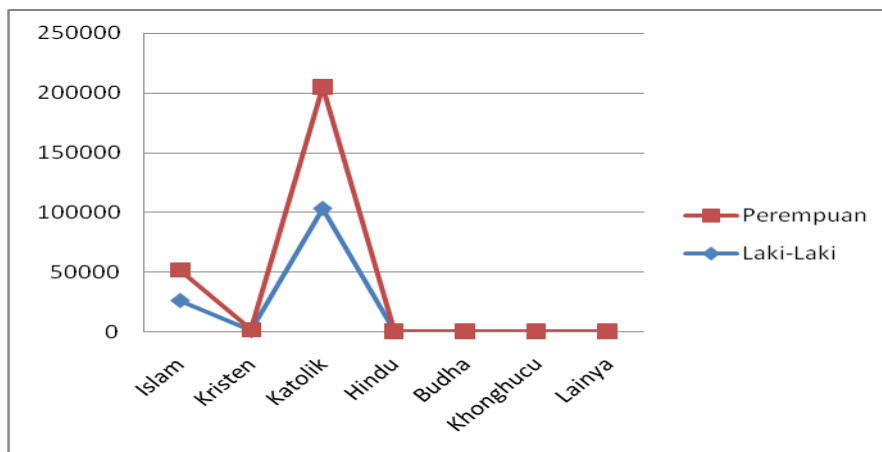
Grafik Jumlah Penduduk Berdasarkan Pendidikan



## b. Jumlah Penduduk Menurut Agama dan Jenis Kelamin

AGAMA	LAKI-LAKI		PEREMPUAN		L + P	
	$\Sigma$	%	$\Sigma$	%	$\Sigma$	%
Islam	27062	20.1	26384	20	53446	20.1
Kristen	913	0.7	891	0.7	1804	0.7
Katolik	106318	79.1	104686	79.3	211004	79.2
Hindu	123	0.1	120	0.1	243	0.1
Budha	10	0	8	0	18	0
Khonghucu	2	0	0	0	2	0
Lainya	3	0	2	0	5	0
<b>T o t a l</b>	<b>134.431</b>	<b>100</b>	<b>132.091</b>	<b>100</b>	<b>266.522</b>	<b>100</b>

Grafik Penduduk Berdasarkan Agama



## c. Jumlah Penduduk Menurut Golongan Darah dan Jenis Kelamin

GOL DARAH	LAKI-LAKI		PEREMPUAN		TOTAL	
	$\Sigma$	%	$\Sigma$	%	$\Sigma$	%
A	1312	1	1340	1	2652	1
B	1054	0.8	1084	0.8	2138	0.8
AB	1105	0.8	1005	0.8	2110	0.8
O	2649	2	2473	1.9	5122	1.9
A+	49	0	41	0	90	0
A-	38	0	40	0	78	0
B+	21	0	27	0	48	0
B-	21	0	17	0	38	0
AB+	16	0	15	0	31	0
AB-	15	0	13	0	28	0
O+	73	0.1	57	0	130	0
O-	277	0.2	295	0.2	572	0.2
TIDAK TAHU	127801	95.1	125684	95.1	253485	95.1
<b>T o t a l</b>	<b>134.431</b>	<b>100</b>	<b>132.091</b>	<b>100</b>	<b>266.522</b>	<b>100</b>

## d. Jumlah Penduduk Menurut Kecacatan dan Jenis Kelamin

## a. Jumlah Penduduk Menurut Jenis Kecacatan per kecamatan

NO	NAMA	CF		CN		CR		CM		CFM		CL	
	KECAMATAN	$\Sigma$	%	$\Sigma$	%	$\Sigma$	%	$\Sigma$	%	$\Sigma$	%	$\Sigma$	%
1	Macang Pacar	0	0	1	6.3	1	9.1	0	0	3	33.3	0	0
2	Kuwus	0	0	1	6.3	1	9.1	0	0	1	11.1	1	11.1
3	Lembor	2	7.7	3	18.8	1	9.1	0	0	1	11.1	1	11.1
4	Sanonggoang	1	3.8	0	0	0	0	0	0	0	0	1	11.1
5	Komodo	4	15.4	4	25	3	27.3	0	0	3	33.3	1	11.1
6	Boleng	1	3.8	1	6.3	0	0	1	12.5	0	0	1	11.1
7	Welak	0	0	1	6.3	1	9.1	0	0	0	0	0	0
8	Ndoso	6	23.1	3	18.8	0	0	2	25	0	0	0	0
9	Lembor Selatan	2	7.7	0	0	1	9.1	2	25	0	0	2	22.2
10	Mbeliling	1	3.8	0	0	1	9.1	2	25	0	0	1	11.1
11	Pacar	6	23.1	1	6.3	1	9.1	1	12.5	1	11.1	1	11.1
12	Kuwus Barat	3	11.5	1	6.3	1	9.1	0	0	0	0	0	0
	<b>Total</b>	<b>26</b>	<b>100</b>	<b>16</b>	<b>100</b>	<b>11</b>	<b>100</b>	<b>8</b>	<b>100</b>	<b>9</b>	<b>100</b>	<b>9</b>	<b>100</b>

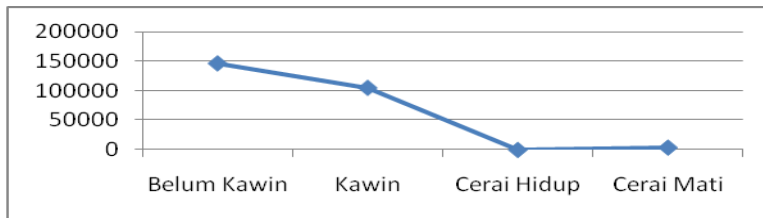
## b. Penyandang Cacat Menurut Jenis Kelamin

PENYANDANG CACAT	L	P	$\Sigma$
Cacat Fisik	11	5	16
Cacat Netra	14	11	25
Cacat Rungu	4	3	7
Cacat Mental	4	0	4
Cacat Fisik Dan Mental	5	2	7
Cacat Lainnya	4	3	7
<b>Total</b>	<b>42</b>	<b>24</b>	<b>66</b>

## e. Jumlah Penduduk Menurut Status Perkawinan dan Jenis Kelamin

STATUS KAWIN	LAKI-LAKI		PEREMPUAN		L + P	
	$\Sigma$	%	$\Sigma$	%	$\Sigma$	%
Belum Kawin	77492	57.6	70118	53.1	147610	55.4
Kawin	55870	41.6	56140	42.5	112010	42
Cerai Hidup	95	0.1	285	0.2	380	0.1
Cerai Mati	974	0.7	5548	4.2	6522	2.4
<b>Total</b>	<b>134.431</b>	<b>100</b>	<b>132.091</b>	<b>100</b>	<b>266.522</b>	<b>100</b>

Grafik Jumlah Penduduk Menurut Status Perkawinan



f. Jumlah Penduduk Menurut Kecamatan dan Status Perkawinan

NO.	NAMA KECAMATAN	BELUM KAWIN		KAWIN		CERAI HIDUP		CERAI MATI		TOTAL	
		Σ	%	Σ	%	Σ	%	Σ	%	Σ	%
1	Macang Pacar	9391	6.4	6603	5.9	15	3.9	396	6.1	16405	6.2
2	Kuwus	7839	5.3	5991	5.3	7	1.8	314	4.8	14151	5.3
3	Lembor	19240	13	14395	12.9	27	7.1	859	13.2	34521	13
4	Sanonggoang	7798	5.3	6419	5.7	8	2.1	565	8.7	14790	5.5
5	Komodo	29478	20	24525	21.9	237	62.4	1346	20.6	55586	20.9
6	Boleng	10620	7.2	8343	7.4	30	7.9	566	8.7	19559	7.3
7	Welak	13288	9	9038	8.1	12	3.2	473	7.3	22811	8.6
8	Ndoso	11756	8	8430	7.5	8	2.1	386	5.9	20580	7.7
9	Lembor Selatan	13955	9.5	10738	9.6	12	3.2	606	9.3	25311	9.5
10	Mbeliling	7618	5.2	6232	5.6	12	3.2	462	7.1	14324	5.4
11	Pacar	10313	7	6755	6	8	2.1	335	5.1	17411	6.5
12	Kuwus Barat	6314	4.3	4541	4.1	4	1.1	214	3.3	11073	4.2
	<b>Total</b>	<b>147.610</b>	<b>100</b>	<b>112.010</b>	<b>100</b>	<b>380</b>	<b>100</b>	<b>6.522</b>	<b>100</b>	<b>266.522</b>	<b>100</b>

g. Jumlah Penduduk Menurut Kelompok Umur dan Status Perkawinan

UMUR	BELUM KAWIN		KAWIN		CERAI HIDUP		CERAI MATI		TOTAL	
	Σ	%	Σ	%	Σ	%	Σ	%	Σ	%
00-04	19239	13	1	0	0	0	0	0	19240	7.2
05-09	27160	18.4	0	0	0	0	0	0	27160	10.2
10-14	29270	19.8	0	0	0	0	0	0	29270	11
15-19	27304	18.5	105	0.1	0	0	0	0	27409	10.3
20-24	26068	17.7	3510	3.1	9	2.4	8	0.1	29595	11.1
25-29	11959	8.1	11253	10	21	5.5	29	0.4	23262	8.7
30-34	3284	2.2	16033	14.3	48	12.6	82	1.3	19447	7.3
35-39	1242	0.8	17288	15.4	71	18.7	214	3.3	18815	7.1
40-44	671	0.5	14920	13.3	74	19.5	355	5.4	16020	6
45-49	454	0.3	13633	12.2	48	12.6	577	8.8	14712	5.5
50-54	378	0.3	11640	10.4	38	10	783	12	12839	4.8
55-59	289	0.2	9128	8.1	31	8.2	1018	15.6	10466	3.9
60-64	144	0.1	6022	5.4	14	3.7	1002	15.4	7182	2.7
65-69	69	0	3777	3.4	10	2.6	801	12.3	4657	1.7
70-74	52	0	2360	2.1	11	2.9	720	11	3143	1.2
>=75	27	0	2340	2.1	5	1.3	933	14.3	3305	1.2
<b>Total</b>	<b>147.610</b>	<b>100</b>	<b>112.010</b>	<b>100</b>	<b>380</b>	<b>100</b>	<b>6.522</b>	<b>100</b>	<b>266.522</b>	<b>100</b>



## h. Rata-rata Umur Perkawinan Pertama

NO	NAMA KECAMATAN	RATA USIA KP_PR	RATA USIA KP_LK
1	Macang Pacar	28	31
2	Kuwus	28	31
3	Lembor	27	30
4	Sanonggoang	27	31
5	Komodo	26	29
6	Boleng	27	30
7	Welak	27	30
8	Ndoso	28	31
9	Lembor Selatan	27	30
10	Mbeliling	28	31
11	Pacar	28	31
12	Kuwus Barat	28	31
	<b>Rata-rata</b>	<b>27</b>	<b>30</b>

## i. Angka Perkawinan Umum Tahun 2021 dan memiliki Akta Nikah

No.	NAMA	JUMLAH	JUMLAH	% ANGKA
	KECAMATAN	KAWIN	Pend. Usia >=15	PERK.UMUM
1	Macang Pacar	31	11699	2.6
2	Kuwus	37	10389	3.6
3	Lembor	139	24625	5.6
4	Sanonggoang	78	11042	7.1
5	Komodo	336	38895	8.6
6	Boleng	98	14106	6.9
7	Welak	70	16283	4.3
8	Ndoso	48	14950	3.2
9	Lembor Selatan	96	18065	5.3
10	Mbeliling	76	10522	7.2
11	Pacar	58	12284	4.7
12	Kuwus Barat	34	7992	4.3
	<b>Total</b>	<b>1101</b>	<b>190.852</b>	<b>5.8</b>

## j. Angka Perceraian Umum

NO.	NAMA KECAMATAN	JUMLAH CERAI	JUM. PENDUDUK USIA >=15	ANGKA CERAI UMUM
1	Macang Pacar	1	11699	0.1
2	Kuwus	0	10389	0
3	Lembor	4	24625	0.1
4	Sanonggoang	3	11042	0.3
5	Komodo	13	38895	0.3
6	Boleng	2	14106	0.1
7	Welak	0	16283	0
8	Ndoso	0	14950	0
9	Lembor Selatan	0	18065	0
10	Mbeliling	1	10522	0.1
11	Pacar	0	12284	0
12	Kuwus Barat	0	7992	0
	<b>Total</b>	<b>24</b>	<b>190.852</b>	<b>0.1</b>

## D. Keluarga

### 1. Jumlah Penduduk Menurut Status Hubungan Dalam Keluarga

STATUS HUB. KELG.	LAKI-LAKI		PEREMPUAN		TOTAL	
	$\Sigma$	%	$\Sigma$	%	$\Sigma$	%
Kepala Keluarga	60614	45.1	11725	8.9	72339	27.1
Suami	3	0	0	0	3	0
Istri	0	0	51614	39.1	51614	19.4
Anak	71922	53.5	64406	48.8	136328	51.2
Menantu	1	0	5	0	6	0
Cucu	430	0.3	367	0.3	797	0.3
Orang Tua	178	0.1	814	0.6	992	0.4
Mertua	7	0	28	0	35	0
Famili Lain	853	0.6	1726	1.3	2579	1
Pembantu	0	0	1	0	1	0
Lainnya	423	0.3	1405	1.1	1828	0.7
<b>Total</b>	<b>134.431</b>	<b>100</b>	<b>132.091</b>	<b>100</b>	<b>266.522</b>	<b>100</b>

### 2. Rata-rata jumlah anggota Keluarga

NO	NAMA	ANGGOTA		KARTU KELUARGA		RATA-RATA
	KECAMATAN	$\Sigma$	%	$\Sigma$	%	
1	Macang Pacar	16405	6.1	4400	6.2	3.7
2	Kuwus	14151	5.3	3900	5.3	3.6
3	Lembor	34521	12.9	9185	13	3.8
4	Sanonggoang	14790	5.6	4211	5.5	3.5
5	Komodo	55586	21	15734	20.7	3.5
6	Boleng	19559	7.4	5431	7.3	3.6
7	Welak	22811	8.6	5880	8.5	3.9
8	Ndoso	20580	7.7	5443	7.7	3.8
9	Lembor	25311	9.4	6767	9.5	3.7
10	Mbeliling	14324	5.3	3982	5.4	3.6
11	Pacar	17411	6.5	4483	6.6	3.9
12	Kuwus Barat	11073	4.1	2923	4.2	3.8
	<b>Total</b>	<b>266.522</b>	<b>100</b>	<b>72.339</b>	<b>100</b>	<b>3.7</b>

## 3. Karakteristik Kepala Keluarga Menurut Umur dan Jenis Kelamin

UMUR	LAKI-LAKI		PEREMPUAN		L + P	
	$\Sigma$	%	$\Sigma$	%	$\Sigma$	%
15-19	86	0.1	93	0.8	179	0.2
20-24	1863	3.1	805	6.9	2668	3.7
25-29	5707	9.4	1066	9.1	6773	9.4
30-34	8092	13.4	830	7.1	8922	12.3
35-39	8718	14.4	866	7.4	9584	13.3
40-44	7775	12.8	907	7.7	8682	12
45-49	7055	11.6	1034	8.8	8089	11.2
50-54	6329	10.4	1228	10.5	7557	10.4
55-59	5356	8.8	1385	11.8	6741	9.3
60-64	3676	6.1	1230	10.5	4906	6.8
65-69	2548	4.2	834	7.1	3382	4.7
70-74	1581	2.6	734	6.3	2315	3.2
>=75	1818	3	709	6	2527	3.5
<b>T o t a</b>	<b>60.604</b>	<b>100</b>	<b>11.721</b>	<b>100</b>	<b>72.325</b>	<b>100</b>

## 4. Karakteristik Kepala Keluarga Menurut Status Perkawinan dan Jenis Kelamin Usia 15 Tahun Ke atas

STATUS KAWIN	LAKI-LAKI		PEREMPUAN		L + P	
	$\Sigma$	%	$\Sigma$	%	$\Sigma$	%
Belum	3934	6.5	2760	23.5	6694	9.3
Kawin	55695	91.9	3769	32.2	59464	82.2
Cerai Hidup	88	0.1	263	2.2	351	0.5
Cerai Mati	887	1.5	4929	42.1	5816	8
<b>T o t a l</b>	<b>60.604</b>	<b>100</b>	<b>11.721</b>	<b>100</b>	<b>72.325</b>	<b>100</b>

## 5. Karakteristik Kepala Keluarga Menurut Pendidikan dan Jenis Kelamin usia 15 tahun ke atas

PENDIDIKAN AKHIR	LAKI-LAKI		PEREMPUAN		TOTAL	
	$\Sigma$	%	$\Sigma$	%	$\Sigma$	%
Tidak Sekolah	1296	2.1	723	6.2	2019	2.8
Tidak Tamat SD	2621	4.3	915	7.8	3536	4.9
SD	32901	54.3	7001	59.7	39902	55.2
SLTP	6007	9.9	859	7.3	6866	9.5
SLTA	11101	18.3	1517	12.9	12618	17.4
D1	599	1	60	0.5	659	0.9
D3	1094	1.8	187	1.6	1281	1.8
S1	4861	8	453	3.9	5314	7.3
S2	117	0.2	4	0	121	0.2
S3	7	0	2	0	9	0
<b>T o t a l</b>	<b>60.604</b>	<b>100</b>	<b>11.721</b>	<b>100</b>	<b>72.325</b>	<b>100</b>

## 6. Data Penduduk Menurut Pendidikan Per Kecamatan

NO	NAMA KEC.	BLM SEK	BLM TMT SD	TMT SD	SLTP	SLTA	D_2	D_3	S_1	S2	S3	TDK SEK	JUMLAH
1	Macang pacar	1739	4706	5807	1280	1907	51	155	532	8	1	219	16405
2	Kuwus	1388	4281	4632	1141	1584	60	115	424	6	1	519	14151
3	Lembor	3700	9469	12017	2991	3900	158	322	1139	15	1	809	34521
4	Sano	1527	3167	4811	1812	2484	65	122	599	4	0	199	14790
5	Komodo	6879	13169	12553	5501	10575	340	1272	4122	112	4	1059	55586
6	Boleng	2149	5235	6545	1995	2323	75	101	549	4	1	582	19559
7	Welak	2520	6579	8396	1713	2111	83	148	659	8	2	592	22811
8	Ndoso	2067	6386	7371	1627	1911	87	116	525	4	1	485	20580
9	Lembor selatan	2628	7089	9631	2007	2641	86	150	720	5	0	354	25311
10	Mbeliling	1557	3078	4309	1806	2438	76	158	687	11	1	203	14324
11	Pacar	1953	5277	5806	1501	1820	75	118	576	3	0	282	17411
12	Kuwus	1174	2900	3923	1062	1284	64	86	417	5	0	158	11073
	<b>TOTAL</b>	<b>29281</b>	<b>71336</b>	<b>85801</b>	<b>24436</b>	<b>34978</b>	<b>1220</b>	<b>2863</b>	<b>10949</b>	<b>185</b>	<b>12</b>	<b>5461</b>	<b>266.522</b>

## 7. Karakteristik Kepala Keluarga Menurut Pekerjaan dan Jenis Kelamin

NO	JENIS PERKERJAAN	LAKI-LAKI		PEREMPUAN		TOTAL	
		Σ	%	Σ	%	Σ	%
1	Belum/Tidak Bekerja	2081	3.4	769	6.6	2850	3.9
2	Mengurus Rumah Tangga	0	0	3917	33.4	3917	5.4
3	Pelajar/Mahasiswa	870	1.4	556	4.7	1426	2
4	Pensiunan	386	0.6	25	0.2	411	0.6
5	Pegawai Negeri Sipil	2329	3.8	186	1.6	2515	3.5
6	Tentara Nasional Indonesia	69	0.1	0	0	69	0.1
7	Kepolisian Ri	299	0.5	1	0	300	0.4
8	Perdagangan	93	0.2	12	0.1	105	0.1
9	Petani/Pekebun	41064	67.8	5423	46.3	46487	64.3
10	Peternak	23	0	0	0	23	0
11	Nelayan/Perikanan	3910	6.5	42	0.4	3952	5.5
12	Industri	2	0	0	0	2	0
13	Konstruksi	2	0	0	0	2	0
14	Transportasi	15	0	0	0	15	0
15	Karyawan Swasta	2558	4.2	217	1.9	2775	3.8
16	Karyawan Bumh	54	0.1	2	0	56	0.1
17	Karyawan Bumd	22	0	2	0	24	0
18	Karyawan Honorer	892	1.5	66	0.6	958	1.3
19	Buruh Harian Lepas	99	0.2	1	0	100	0.1
20	Buruh Tani/Perkebunan	228	0.4	25	0.2	253	0.3
21	Buruh Nelayan/Perikanan	41	0.1	1	0	42	0.1
22	Buruh Peternakan	2	0	0	0	2	0
23	Pembantu Rumah Tangga	1	0	5	0	6	0

24	Tukang Cukur	1	0	0	0	1	0
25	Tukang Listrik	5	0	0	0	5	0
26	Tukang Batu	34	0.1	0	0	34	0
27	Tukang Kayu	81	0.1	0	0	81	0.1
28	Tukang Las/Pandai Besi	4	0	0	0	4	0
29	Tukang Jahit	8	0	0	0	8	0
30	Tukang Gigi	1	0	0	0	1	0
31	Penata Rias	1	0	0	0	1	0
32	Mekanik	8	0	0	0	8	0
33	Seniman	1	0	0	0	1	0
34	Paraji	1	0	0	0	1	0
35	Perancang Busana	0	0	1	0	1	0
36	Penterjemah	13	0	0	0	13	0
37	Imam Mesjid	2	0	0	0	2	0
38	Pendeta	8	0	0	0	8	0
39	Pastor	60	0.1	0	0	60	0.1
40	Wartawan	13	0	0	0	13	0
41	Ustadz/Mubaligh	1	0	0	0	1	0
42	Juru Masak	0	0	1	0	1	0
43	Bupati	1	0	0	0	1	0
44	Wakil Bupati	1	0	0	0	1	0
45	Anggota Dprd Kabupaten/Kota	24	0	0	0	24	0
46	Dosen	7	0	1	0	8	0
47	Guru	1285	2.1	124	1.1	1409	1.9
48	Pengacara	9	0	0	0	9	0
49	Notaris	2	0	0	0	2	0
50	Arsitek	1	0	0	0	1	0
51	Akuntan	0	0	1	0	1	0
52	Konsultan	3	0	0	0	3	0
53	Dokter	14	0	1	0	15	0
54	Bidan	0	0	42	0.4	42	0.1
55	Perawat	60	0.1	16	0.1	76	0.1
56	Apoteker	2	0	0	0	2	0
57	Pelaut	30	0	0	0	30	0
58	Peneliti	2	0	0	0	2	0
59	Sopir	417	0.7	0	0	417	0.6
60	Pedagang	47	0.1	12	0.1	59	0.1
61	Perangkat Desa	113	0.2	0	0	113	0.2
62	Kepala Desa	32	0.1	0	0	32	0
63	Biarawati	0	0	46	0.4	46	0.1
64	Wiraswasta	3218	5.3	218	1.9	3436	4.8
65	Lainnya	54	0.1	8	0.1	62	0.1
	<b>TOTAL</b>	<b>60.604</b>	<b>100</b>	<b>11.721</b>	<b>100</b>	<b>72.325</b>	<b>100</b>

## 8. Distribusi Kepala Keluarga Yang Bekerja Menurut Jenis Kelamin

JENIS KELAMIN	$\Sigma$	%	$\Sigma$	%	$\Sigma$	%
LAKI-LAKI	60604	100	0	0	60604	83.8
PEREMPUAN	0	0	11721	100	11721	16.2
<b>Total</b>	<b>60.604</b>	<b>100</b>	<b>11.721</b>	<b>100</b>	<b>72.325</b>	<b>100</b>

## II. KUALITAS PENDUDUK

## A. Kesehatan

## 1. Angka Kelahiran Umum (CBR)

NO	NAMA KECAMATAN	JUM. LHR THN 2021	JUM. PDDK	CBR
1	Macang Pacar	68	16405	4.1
2	Kuwus	36	14151	2.5
3	Lembor	204	34521	5.9
4	Sanonggoang	99	14790	6.7
5	Komodo	527	55586	9.5
6	Boleng	149	19559	7.6
7	Welak	121	22811	5.3
8	Ndoso	74	20580	3.6
9	Lembor Selatan	146	25311	5.8
10	Mbeliling	127	14324	8.9
11	Pacar	86	17411	4.9
12	Kuwus Barat	53	11073	4.8
	<b>Total</b>	<b>1.690</b>	<b>266.522</b>	<b>6.3</b>

## 2. ASFR

NO	NAMA KECAMATAN	LAKI-LAKI		PEREMPUAN		TOTAL	
		$\Sigma$	%	$\Sigma$	%	$\Sigma$	%
1	Macang	8227	6.1	8178	6.2	16405	6.2
2	Kuwus	7113	5.3	7038	5.3	14151	5.3
3	Lembor	17389	12.9	17132	13	34521	13
4	Sanonggoang	7473	5.6	7317	5.5	14790	5.5
5	Komodo	28205	21	27381	20.7	55586	20.9
6	Boleng	9933	7.4	9626	7.3	19559	7.3
7	Welak	11549	8.6	11262	8.5	22811	8.6
8	Ndoso	10389	7.7	10191	7.7	20580	7.7
9	Lembor	12701	9.4	12610	9.5	25311	9.5
10	Mbeliling	7132	5.3	7192	5.4	14324	5.4
11	Pacar	8759	6.5	8652	6.6	17411	6.5
12	Kuwus Barat	5561	4.1	5512	4.2	11073	4.2
	<b>Total</b>	<b>134.431</b>	<b>100</b>	<b>132.091</b>	<b>100</b>	<b>266.522</b>	<b>100</b>

## 3. CWR

NO	KECAMATAN	UMUR WANITA	UMUR ANAK	CWR
1	Macang Pacar	4529	1084	24
2	Kuwus	3909	848	22
3	Lembor	9846	2474	25
4	Sanonggoang	4187	992	24
5	Komodo	15860	4701	30
6	Boleng	5520	1419	26
7	Welak	6431	1628	25
8	Ndoso	5689	1349	24
9	Lembor Selatan	7210	1684	23
10	Mbeliling	4055	1082	27
11	Pacar	4885	1225	25
12	Kuwus Barat	3036	754	25
	<b>Total</b>	<b>75.157</b>	<b>19.240</b>	<b>26</b>

## B. Perekonomian

## 1. Jumlah dan Proporsi Tenaga Kerja Menurut Kecamatan

NO	KECAMATAN	USIA KERJA	PENDUDUK	% TK
1	Macang Pacar	11105	16405	67.7
2	Kuwus	9577	14151	67.7
3	Lembor	23347	34521	67.6
4	Sanonggoang	10204	14790	69
5	Komodo	37140	55586	66.8
6	Boleng	13312	19559	68.1
7	Welak	15303	22811	67.1
8	Ndoso	13994	20580	68
9	Lembor Selatan	17019	25311	67.2
10	Mbeliling	9752	14324	68.1
11	Pacar	11631	17411	66.8
12	Kuwus Barat	7363	11073	66.5
	<b>Total</b>	<b>179.747</b>	<b>266.522</b>	<b>67.4</b>

## 2. Jumlah dan Proporsi Angkatan Kerja

NO	KECAMATAN	TIDAK BEKERJA	BEKERJA	AK	BAK	TK	APAK
1	Macang Pacar	1424	4992	6416	4689	11105	57.8
2	Kuwus	1520	4406	5926	3651	9577	61.9
3	Lembor	3075	11143	14218	9129	23347	60.9
4	Sanonggoang	1249	5146	6395	3809	10204	62.7
5	Komodo	3788	17028	20816	16324	37140	56
6	Boleng	1686	6329	8015	5297	13312	60.2
7	Welak	2150	7522	9672	5631	15303	63.2
8	Ndosso	2260	6774	9034	4960	13994	64.6
9	Lembor Selatan	2101	7778	9879	7140	17019	58
10	Mbeliling	1175	4746	5921	3831	9752	60.7
11	Pacar	1554	4935	6489	5142	11631	55.8
12	Kuwus Barat	1008	3494	4502	2861	7363	61.1
	<b>Total</b>	<b>22.990</b>	<b>84.293</b>	<b>107.283</b>	<b>72.464</b>	<b>179.747</b>	<b>59.7</b>

## 3. APAK menurut kelompok umur

KELOMPOK UMUR	TIDAK BEKERJA	BEKERJA	AK	BAK	TK	APAK
15-19	9672	317	9989	17420	27409	36.4
20-24	5754	3168	8922	20673	29595	30.1
25-29	4789	8807	13596	9666	23262	58.4
30-34	1727	12901	14628	4819	19447	75.2
35-39	554	13528	14082	4733	18815	74.8
40-44	229	11784	12013	4007	16020	75
45-49	89	10696	10785	3927	14712	73.3
50-54	89	9544	9633	3206	12839	75
55-59	54	8041	8095	2371	10466	77.3
60-64	33	5507	5540	1642	7182	77.1
<b>Total</b>	<b>22.990</b>	<b>84.293</b>	<b>107.283</b>	<b>72.464</b>	<b>179.747</b>	<b>59.7</b>

## 4. APAK Menurut Pendidikan

NO	NAMA	TIDAK BEKERJA	BEKERJA	AK	BAK	TK	APAK
1	Tidak Sekolah	9493	1384	10877	609	11486	94.7
2	Tidak Tamat SD	3086	2929	6015	14827	20842	28.9
3	SD	3656	45839	49495	24883	74378	66.5
4	SMP	1480	8062	9542	13896	23438	40.7
5	SMA	3251	14771	18022	16546	34568	52.1
6	D1/D2	41	952	993	164	1157	85.8
7	D3	188	2228	2416	379	2795	86.4
8	S1	1775	7967	9742	1152	10894	89.4
9	S2	19	155	174	7	181	96.1
10	S3	1	6	7	1	8	87.5
	<b>Total</b>	<b>22.990</b>	<b>84.293</b>	<b>107.283</b>	<b>72.464</b>	<b>179.747</b>	<b>59.7</b>



## 5. Angka Pengangguran

NO	KECAMATAN	TIDAK BEKERJA	BEKERJA	AK	BAK	TINGKAT PENGANGGURAN
1	Macang Pacar	1424	4992	6416	4689	22.2
2	Kuwus	1520	4406	5926	3651	25.6
3	Lembor	3075	11143	14218	9129	21.6
4	Sanonggoang	1249	5146	6395	3809	19.5
5	Komodo	3788	17028	20816	16324	18.2
6	Boleng	1686	6329	8015	5297	21
7	Welak	2150	7522	9672	5631	22.2
8	Ndoso	2260	6774	9034	4960	25
9	Lembor	2101	7778	9879	7140	21.3
10	Mbeliling	1175	4746	5921	3831	19.8
11	Pacar	1554	4935	6489	5142	23.9
12	Kuwus Barat	1008	3494	4502	2861	22.4
	<b>Total</b>	<b>22.990</b>	<b>84.293</b>	<b>107.283</b>	<b>72.464</b>	<b>21.4</b>

## IV. KEPEMILIKAN DOKUMEN

## A. Kepemilikan Kartu Keluarga

NO	KECAMATAN	Telah Cetak KK TTE	Belum Cetak KK TTE	Jumlah KK
1	Macang	727	3673	4400
2	Kuwus	500	3401	3901
3	Lembor	2694	6491	9185
4	Sanonggoang	1076	3135	4211
5	Komodo	3385	12349	15734
6	Boleng	1479	3952	5431
7	Welak	1046	4834	5880
8	Ndoso	1106	4337	5443
9	Lembor	1562	5205	6767
10	Mbeliling	860	3122	3982
11	Pacar	904	3579	4483
12	Kuwus Barat	513	2409	2922
	<b>Total</b>	<b>15.852</b>	<b>56.487</b>	<b>72.339</b>

## B. Kepemilikan Kartu Tanda Penduduk Elektronik

No	NAMA KECAMATAN	WAJIB KTP SEM2 2021			TOTAL REKAM	BELUM REKAM	TOTAL CETAK	DUPLI	ADJ	FAI LURE
		L	P	JUM						
1	Macang	5,406	5,394	10,800	10,356	444	10,347	9	0	3
2	Kuwus	4,845	4,849	9,694	9,402	292	9,398	4	0	0
3	Lembor	11,397	11,395	22,792	22,243	549	22,232	11	0	0
4	Sanonggoang	5,140	5,117	10,257	9,878	379	9,874	4	0	0
5	Komodo	18,346	18,192	36,538	35,629	909	35,611	18	0	0
6	Boleng	6,662	6,475	13,137	12,677	460	12,672	5	0	0
7	Welak	7,572	7,439	15,011	14,559	452	14,552	7	0	0
8	Ndoso	6,939	6,847	13,786	13,226	560	13,223	3	0	0
9	Lembor	8,282	8,360	16,642	16,254	388	16,247	7	0	0
10	Mbeliling	4,893	4,992	9,885	9,627	258	9,626	1	0	0
11	Pacar	5,686	5,660	11,346	10,996	350	10,991	5	0	2
12	Kuwus Barat	3,686	3,679	7,365	7,132	233	7,126	6	0	0
	<b>TOTAL</b>	<b>88,854</b>	<b>88,399</b>	<b>177,253</b>	<b>171,979</b>	<b>5,274</b>	<b>171,899</b>	<b>80</b>	<b>0</b>	<b>0</b>

## C. Kepemilikan Akta Kelahiran

NO	NAMA KECAMATAN	WAJIB AKTA			TOTAL KEPEMILIKAN AKTA			BELUM MEMILIK AKTA LAHIR		
		0-17	>=18	Jumlah	0-17	>=18	Jum Akta	0-17	>=17	Jumlah
1	Macang pacar	5,637	10,768	16,405	4,636	2401	7,037	1,001	8,367	9,368
2	Kuwus	4,484	9,667	14,151	3,860	2615	6,475	624	7,052	7,676
3	Lembor	11,796	22,725	34,521	10,254	5360	15,614	1,542	17,365	18,907
4	Sanonggoang	4,560	10,230	14,790	3999	3186	7,185	561	7,044	7,605
5	Komodo	19,129	36,457	55,586	17200	10918	28,118	1,929	25,539	27,468
6	Boleng	6,454	13,105	19,559	5615	4086	9,701	839	9,019	9,858
7	Welak	7,840	14,971	22,811	6378	3714	10,092	1,462	11,257	12,719
8	Ndoso	6,844	13,736	20,580	5780	4054	9,834	1,064	9,682	10,746
9	Lembor Selatan	8,710	16,601	25,311	7580	4069	11,649	1,130	12,532	13,662
10	Mbeliling	4,466	9,858	14,324	4029	3274	7,303	437	6,584	7,021
11	Pacar	6,106	11,305	17,411	5310	3273	8,583	796	8,032	8,828
12	Kuwus Barat	3,729	7,344	11,073	3301	2101	5,402	428	5,243	5,671
	<b>TOTAL</b>	<b>89,755</b>	<b>176,767</b>	<b>266,522</b>	<b>77,942</b>	<b>49,051</b>	<b>126,993</b>	<b>11,813</b>	<b>127,716</b>	<b>139,529</b>

## D. Kepemilikan Akte Perkawinan

NO	NAMA KECAMATAN	Penduduk Status Kawin	Memiliki Akta	Belum Memiliki Akta	% Memili Akta
1	Macang Pacar	6603	4641	1957	70.29
2	Kuwus	5991	3875	2097	64.68
3	Lembor	14394	10198	4146	70.85
4	Sanonggoang	6419	5191	1208	80.87
5	Komodo	24525	17172	7262	70.02
6	Boleng	8343	6211	2120	74.45
7	Welak	9038	6372	2625	70.5
8	Ndoso	8430	5546	2865	65.79
9	Lembor Selatan	10738	7628	3091	71.04
10	Mbeliling	6232	4801	1399	77.04
11	Pacar	6755	5156	1578	76.33
12	Kuwus Barat	4541	3274	1259	72.1
	<b>Total</b>	<b>112.009</b>	<b>80.065</b>	<b>31.607</b>	<b>71.48</b>

## E. Kepemilikan Akta Perceraian

NAMA KECAMATAN	St. Crai Lk	St. Crai Pr	Jum st_Crai Hidup	Laki Pny Akta	Peremp Pny Akta	Jum Akta	Laki Tdk_akta	Perem Tdk Akta	Jum Td_akta	% Miliki Akta
Macang Pacar	2	13	15	0	0	0	2	12	14	0
Kuwus	0	7	7	0	0	0	0	7	7	0
Lembor	6	21	27	2	5	7	4	16	20	11.11
Sanonggoang	1	7	8	1	1	2	0	6	6	0
Komodo	73	164	237	32	63	95	39	90	129	20.25
Boleng	7	23	30	1	3	4	5	20	25	3.33
Welak	1	11	12	0	0	0	1	11	12	0
Ndoso	1	7	8	0	0	0	1	7	8	0
Lembor Selatan	3	9	12	0	1	1	2	8	10	8.33
Mbeliling	1	11	12	1	4	5	0	7	7	0
Pacar	0	8	8	0	0	0	0	7	7	0
Kuwus Barat	0	4	4	0	0	0	0	4	4	0
<b>Total</b>	<b>95</b>	<b>285</b>	<b>380</b>	<b>37</b>	<b>77</b>	<b>114</b>	<b>54</b>	<b>195</b>	<b>249</b>	<b>13.95</b>

**BAB II**  
**DATA AGREGAT KEPENDUDUKAN PER DESA**

**1. Jumlah Penduduk Menurut Desa**

01. Macang pacar

No.	Nama Desa	Jumlah Penduduk		
		Lk	Pr	Jum
1	Bari	1023	1024	2047
2	Rokap	430	439	869
3	Mbakung	662	656	1318
4	Nggilat	548	509	1057
5	Rego	756	732	1488
6	Wontong	711	756	1467
7	Raba	635	656	1291
8	Nanga Kantor	726	684	1410
9	Watu Baru	646	614	1260
10	Lewat	689	700	1389
11	Watu Manggar	484	517	1001
12	Sarae Naru	200	181	381
13	Nanga Kantor Barat	717	710	1427
	<b>TOTAL</b>	<b>8,227</b>	<b>8,178</b>	<b>16,405</b>

02. Kuwus

No.	Nama Desa	Jumlah Penduduk		
		Lk	Pr	Jum
1	Golo Ru'u	417	419	836
2	Nantal	489	480	969
3	Coal	692	660	1352
4	Pangga	970	1008	1978
5	Lewur	913	847	1760
6	Lawi	710	675	1385
7	Compang Suka	380	391	771
8	Benteng Suru	799	833	1632
9	Sama	351	335	686
10	Bangka Lewat	475	470	945
11	Suka Kiong	574	585	1159
12	Golo Pua	343	335	678
	<b>Total</b>	<b>7,113</b>	<b>7,038</b>	<b>14,151</b>

## 03. Lembor

No.	Nama Desa	Jumlah Penduduk		
		Lk	Pr	Jum
1	Tangge	3013	2940	5953
2	Wae Wako	859	877	1736
3	Wae Kanta	1304	1249	2553
4	Ponto Ara	1170	1133	2303
5	Wae Bangka	1189	1163	2352
6	Pong Majok	1274	1334	2608
7	Daleng	1700	1674	3374
8	Siru	1090	1065	2155
9	Pondo	1003	935	1938
10	Poco Rutang	1200	1187	2387
11	Ngancar	929	923	1852
12	Liang Sola	743	728	1471
13	Wae Mowol	911	893	1804
14	Golo Ndeweng	637	683	1320
15	Poco Dedeng	367	348	715
	<b>TOTAL</b>	<b>17,389</b>	<b>17,132</b>	<b>34,521</b>

## 04. Sanonggoang

No.	Nama Desa	Jumlah Penduduk		
		Lk	Pr	Jum
1	Golo Ndaring	490	491	981
2	Golo Kempo	297	274	571
3	Golo Manting	496	436	932
4	Mata Wae	749	734	1483
5	Nampar Macing	914	851	1765
6	Wae Sano	601	619	1220
7	Golo Mbu	670	676	1346
8	Golo Leleng	801	821	1622
9	Sano Nggoang	551	542	1093
10	Wae Lolos	321	321	642
11	Golo Sengang	455	463	918
12	Watu Panggal	214	213	427
13	Golo Kondeng	260	261	521
14	Poco Golo Kempo	314	296	610
15	Pulau Nuncung	340	319	659
	<b>TOTAL</b>	<b>7,473</b>	<b>7,317</b>	<b>14,790</b>

## 05. Komodo

No.	Nama Desa	Jumlah Penduduk		
		Lk	Pr	Jum
1	Wae Kelambu	3783	3740	7523
2	Labuan Bajo	3609	3377	6986
3	Komodo	900	919	1819
4	Pasir Putih	1012	1042	2054
5	Pasir Panjang	882	832	1714
6	Golo Mori	1049	1058	2107
7	Warloka	962	929	1891
8	Golo Bilas	2571	2502	5073
9	Macang Tanggar	1730	1609	3339
10	Watu Nggelek	450	476	926
11	Golo Pongkor	514	528	1042
12	Nggorang	1120	1034	2154
13	Papagarang	831	762	1593
14	Batu Cermin	3135	2999	6134
15	Gorontalo	3664	3642	7306
16	Tiwu Nampar	574	539	1113
17	Seraya Marannu	316	292	608
18	Compang Longgo	682	675	1357
19	Pantar	421	426	847
	<b>TOTAL</b>	<b>28,205</b>	<b>27,381</b>	<b>55,586</b>

## 06. Boleng

No.	Nama Desa	Jumlah Penduduk		
		Lk	Pr	Jum
1	Mbuit	1714	1636	3350
2	Golo Ketak	964	970	1934
3	Pota Wangka	629	599	1228
4	Tanjung Boleng	1188	1161	2349
5	Golo Sepang	1924	1846	3770
6	Pontianak	611	596	1207
7	Sepang	883	879	1762
8	Golo Lujang	664	644	1308
9	Batu Tiga	719	682	1401
10	Golo Nobo	281	239	520
11	Beo Sepang	356	374	730
	<b>TOTAL</b>	<b>9,933</b>	<b>9,626</b>	<b>19,559</b>

## 07. Welak

No.	Nama Desa	Jumlah Penduduk		
		Lk	Pr	Jum
1	Golo Ronggot	1347	1281	2628
2	Semang	1354	1179	2533
3	Dunta	494	505	999
4	Gurung	625	620	1245
5	Orong	808	814	1622
6	Pong Welak	481	523	1004
7	Galang	960	976	1936
8	Rehak	808	773	1581
9	Watu Umpu	609	565	1174
10	Pengka	432	448	880
11	Lale	887	847	1734
12	Racang Welak	804	826	1630
13	Sewar	352	338	690
14	Robo	627	616	1243
15	Wewa	571	562	1133
16	Golo Ndari	390	389	779
	<b>TOTAL</b>	<b>11,549</b>	<b>11,262</b>	<b>22,811</b>

## 08. Ndosso

No.	Nama Desa	Jumlah Penduduk		
		Lk	Pr	Jum
1	Golo Poleng	470	398	868
2	Tentang	1288	1243	2531
3	Raka	683	695	1378
4	Kasong	546	538	1084
5	Ndosso	780	810	1590
6	Waning	807	837	1644
7	Wae Buka	574	560	1134
8	Momol	543	576	1119
9	Lumut	828	766	1594
10	Pong Narang	597	557	1154
11	Golo Bore	646	665	1311
12	Pateng Lesu	379	426	805
13	Tehong	712	713	1425
14	Golo Rua	803	730	1533
15	Golo Keli	733	677	1410
	<b>TOTAL</b>	<b>10,389</b>	<b>10,191</b>	<b>20,580</b>

## 09. Lembor selatan

No.	Nama Desa	Jumlah Penduduk		
		Lk	Pr	Jum
1	Repi	834	789	1623
2	Watu Waja	477	495	972
3	Surunumbeng	843	848	1691
4	Munting	979	941	1920
5	Kakor	1146	1113	2259
6	Lalong	1027	1081	2108
7	Wae Mose	683	655	1338
8	Nanga Lili	1325	1356	2681
9	Nanga Bere	699	635	1334
10	Benteng Dewa	911	921	1832
11	Watu Rambung	1136	1125	2261
12	Lendong	864	903	1767
13	Watu Tiri	960	966	1926
14	Benteng Tado	551	543	1094
15	Modo	266	239	505
	<b>TOTAL</b>	<b>12,701</b>	<b>12,610</b>	<b>25,311</b>

## 10. Mbeliling

No.	Nama Desa	Jumlah Penduduk		
		Lk	Pr	Jum
1	Liang Ndara	611	620	1231
2	Tondong Belang	554	531	1085
3	Cunca Lolos	344	338	682
4	Cunca Wulang	534	517	1051
5	Golo Damu	455	438	893
6	Golo Ndoal	611	600	1211
7	Golo Sembea	689	707	1396
8	Golo Desat	254	240	494
9	Kempo	554	618	1172
10	Wae Jare	546	546	1092
11	Golo Tantong	319	342	661
12	Tiwu Riwung	541	526	1067
13	Watu Wangka	689	693	1382
14	Compang Liang Ndara	261	286	547
15	Watu Galang	170	190	360
	<b>TOTAL</b>	<b>7,132</b>	<b>7,192</b>	<b>14,324</b>



## 11. Pacar

No.	Nama Desa	Jumlah Penduduk		
		Lk	Pr	Jum
1	Kombo	1169	1213	2382
2	Pacar	725	736	1461
3	Golo Lajang	318	328	646
4	Compang	1435	1417	2852
5	Loha	410	409	819
6	Romang	285	261	546
7	Manong	690	647	1337
8	Benteng Ndope	599	592	1191
9	Kombo Tengah	662	640	1302
10	Kombo Selatan	750	770	1520
11	Golo Lajang Barat	568	545	1113
12	Waka	759	673	1432
13	Pong Kolong	389	421	810
	<b>TOTAL</b>	<b>8,759</b>	<b>8,652</b>	<b>17,411</b>

## 12. Kuwus Barat

No.	Nama Desa	Jumlah Penduduk		
		Lk	Pr	Jum
1	Kolang	907	885	1792
2	Golo Riwu	646	665	1311
3	Ranggu	380	369	749
4	Golo Lewe	371	352	723
5	Tueng	504	516	1020
6	Golo Wedong	635	608	1243
7	Tengku	577	579	1156
8	Compang Kules	361	339	700
9	Sompang Kolang	546	552	1098
10	Wajur	634	647	1281
	<b>TOTAL</b>	<b>5,561</b>	<b>5,512</b>	<b>11,073</b>

## 2. Kepala Keluarga Menurut Jenis Kelamin

## 01. Macang pacar

No.	Nama Desa	Jumlah		
		Lk	Pr	Jum
1	Bari	448	115	563
2	Rokap	177	69	246
3	Mbakung	310	65	375
4	Nggilat	240	47	287
5	Rego	318	67	385
6	Wontong	302	79	381
7	Raba	270	58	328
8	Nanga Kantor	323	55	378
9	Watu Baru	263	69	332
10	Lewat	293	67	360
11	Watu Manggar	215	47	262
12	Sarae Naru	104	16	120
13	Nanga Kantor Barat	318	65	383
	<b>TOTAL</b>	<b>3581</b>	<b>819</b>	<b>4400</b>

## 02. Kuwus

No.	Nama Desa	Jumlah		
		Lk	Pr	Jum
1	Golo Ru'u	188	36	224
2	Nantal	220	71	291
3	Coal	296	83	379
4	Pangga	465	115	580
5	Lewur	393	80	473
6	Lawi	315	68	383
7	Compang Suka	161	25	186
8	Benteng Suru	375	89	464
9	Sama	162	23	185
10	Bangka Lewat	198	40	238
11	Suka Kiong	250	65	315
12	Golo Pua	153	29	182
	<b>Total</b>	<b>3176</b>	<b>724</b>	<b>3900</b>

## 03. Lembor

No.	Nama Desa	Jumlah		
		Lk	Pr	Jum
1	Tangge	1351	230	1581
2	Wae Wako	390	66	456
3	Wae Kanta	575	87	662
4	Ponto Ara	505	93	598
5	Wae Bangka	543	103	646
6	Pong Majok	585	114	699
7	Daleng	748	181	929
8	Siru	477	90	567
9	Pondo	427	62	489
10	Poco Rutang	542	97	639
11	Ngancar	411	78	489
12	Liang Sola	322	66	388
13	Wae Mowol	411	76	487
14	Golo Ndeweng	290	74	364
15	Poco Dedeng	165	26	191
	<b>TOTAL</b>	<b>7742</b>	<b>1443</b>	<b>9185</b>

## 04. Sanonggoang

No.	Nama Desa	Jumlah		
		Lk	Pr	Jum
1	Golo Ndaring	237	43	280
2	Golo Kempo	144	21	165
3	Golo Manting	242	46	288
4	Mata Wae	333	52	385
5	Nampar Macing	416	105	521
6	Wae Sano	272	69	341
7	Golo Mbu	322	83	405
8	Golo Leleng	384	89	473
9	Sano Nggoang	237	54	291
10	Wae Lolos	149	32	181
11	Golo Sengang	211	37	248
12	Watu Panggal	105	16	121
13	Golo Kondeng	137	25	162
14	Poco Golo Kempo	141	34	175
15	Pulau Nuncung	150	25	175
	<b>TOTAL</b>	<b>3480</b>	<b>731</b>	<b>4211</b>

## 05. Komodo

No.	Nama Desa	Jumlah		
		Lk	Pr	Jum
1	Wae Kelambu	1809	294	2103
2	Labuan Bajo	1714	379	2093
3	Komodo	437	72	509
4	Pasir Putih	472	118	590
5	Pasir Panjang	407	81	488
6	Golo Mori	485	102	587
7	Warloka	466	72	538
8	Golo Bilas	1221	192	1413
9	Macang Tanggar	775	117	892
10	Watu Nggelek	205	52	257
11	Golo Pongkor	247	48	295
12	Nggorang	517	54	571
13	Papagarang	386	73	459
14	Batu Cermin	1473	291	1764
15	Gorontalo	1732	357	2089
16	Tiwu Nampar	266	42	308
17	Seraya Marannu	149	24	173
18	Compang Longgo	315	64	379
19	Pantar	194	32	226
	<b>TOTAL</b>	<b>13270</b>	<b>2464</b>	<b>15734</b>

## 06. Boleng

No.	Nama Desa	Jumlah		
		Lk	Pr	Jum
1	Mbuit	811	137	948
2	Golo Ketak	463	88	551
3	Pota Wangka	280	53	333
4	Tanjung Boleng	532	106	638
5	Golo Sepang	833	168	1001
6	Pontianak	295	73	368
7	Sepang	413	65	478
8	Golo Lujang	309	54	363
9	Batu Tiga	329	80	409
10	Golo Nobo	109	14	123
11	Beo Sepang	182	37	219
	<b>TOTAL</b>	<b>4556</b>	<b>875</b>	<b>5431</b>

## 07. Welak

No.	Nama Desa	Jumlah		
		Lk	Pr	Jum
1	Golo Ronggot	603	102	705
2	Semang	516	78	594
3	Dunta	211	42	253
4	Gurung	268	40	308
5	Orong	351	76	427
6	Pong Welak	231	51	282
7	Galang	426	76	502
8	Rehak	375	57	432
9	Watu Umpu	256	20	276
10	Pengka	179	26	205
11	Lale	390	43	433
12	Racang Welak	382	78	460
13	Sewar	147	35	182
14	Robo	266	47	313
15	Wewa	259	46	305
16	Golo Ndari	168	35	203
	<b>TOTAL</b>	<b>5028</b>	<b>852</b>	<b>5880</b>

## 08. Ndosso

No.	Nama Desa	Jumlah		
		Lk	Pr	Jum
1	Golo Poleng	208	27	235
2	Tentang	573	115	688
3	Raka	305	71	376
4	Kasong	243	40	283
5	Ndosso	316	90	406
6	Waning	352	78	430
7	Wae Buka	254	46	300
8	Momol	245	39	284
9	Lumut	360	59	419
10	Pong Narang	272	39	311
11	Golo Bore	305	61	366
12	Pateng Lesu	178	18	196
13	Tehong	302	58	360
14	Golo Rua	361	57	418
15	Golo Keli	317	54	371
	<b>TOTAL</b>	<b>4591</b>	<b>852</b>	<b>5443</b>

## 09. Lembor selatan

No.	Nama Desa	Jumlah KK		
		Lk	Pr	Jum
1	Repi	341	66	407
2	Watu Waja	215	53	268
3	Surunumbeng	392	84	476
4	Munting	433	92	525
5	Kakor	523	98	621
6	Lalong	504	104	608
7	Wae Mose	305	54	359
8	Nanga Lili	603	137	740
9	Nanga Bere	291	50	341
10	Benteng Dewa	414	62	476
11	Watu Rambung	508	79	587
12	Lendong	395	80	475
13	Watu Tiri	415	71	486
14	Benteng Tado	224	35	259
15	Modo	118	21	139
	<b>TOTAL</b>	<b>5681</b>	<b>1086</b>	<b>6767</b>

## 10. Mbeliling

No.	Nama Desa	Jumlah		
		Lk	Pr	Jum
1	Liang Ndara	275	66	341
2	Tondong Belang	259	46	305
3	Cunca Lolos	165	26	191
4	Cunca Wulang	254	58	312
5	Golo Damu	217	39	256
6	Golo Ndoal	273	71	344
7	Golo Sembea	325	54	379
8	Golo Desat	103	20	123
9	Kempo	264	68	332
10	Wae Jare	249	53	302
11	Golo Tantong	156	36	192
12	Tiwu Riwung	232	38	270
13	Watu Wangka	325	54	379
14	Compang Liang Ndara	137	20	157
15	Watu Galang	81	18	99
	<b>TOTAL</b>	<b>3315</b>	<b>667</b>	<b>3982</b>

## 11. Pacar

No.	Nama Desa	Jumlah		
		Lk	Pr	Jum
1	Kombo	502	105	607
2	Pacar	307	68	375
3	Golo Lajang	153	17	170
4	Compang	620	97	717
5	Loha	181	29	210
6	Romang	119	22	141
7	Manong	301	55	356
8	Benteng Ndope	235	50	285
9	Kombo Tengah	254	54	308
10	Kombo Selatan	358	69	427
11	Golo Lajang Barat	245	71	316
12	Waka	325	52	377
13	Pong Kolong	164	30	194
	<b>TOTAL</b>	<b>3764</b>	<b>719</b>	<b>4483</b>

## 12. Kuwus Barat

No.	Nama Desa	Jumlah		
		Lk	Pr	Jum
1	Kolang	396	87	483
2	Golo Riwu	289	67	356
3	Ranggu	168	34	202
4	Golo Lewe	147	32	179
5	Tueng	212	43	255
6	Golo Wedong	257	52	309
7	Tengku	270	37	307
8	Compang Kules	161	22	183
9	Sompang Kolang	230	62	292
10	Wajur	300	57	357
	<b>TOTAL</b>	<b>2430</b>	<b>493</b>	<b>2923</b>

## 3. Penduduk Wajib KTP

## 01. Macang pacar

No.	Nama Desa	Jumlah Wajib KTP		
		Lk	Pr	Jum
1	Bari	679	688	1367
2	Rokap	280	311	591
3	Mbakung	425	412	837
4	Nggilat	358	353	711
5	Rego	532	496	1028
6	Wontong	455	488	943
7	Raba	409	414	823
8	Nanga Kantor	444	419	863
9	Watu Baru	412	400	812
10	Lewat	485	486	971
11	Watu Manggar	338	343	681
12	Sarae Naru	132	130	262
13	Nanga Kantor Barat	457	454	911
	<b>TOTAL</b>	<b>5.406</b>	<b>5.394</b>	<b>10.800</b>

## 02. Kuwus

No.	Nama Desa	Jumlah Wajib KTP		
		Lk	Pr	Jum
1	Golo Ru'u	305	307	612
2	Nantal	330	355	685
3	Coal	457	461	918
4	Pangga	678	675	1353
5	Lewur	620	572	1192
6	Lawi	461	445	906
7	Compang Suka	259	264	523
8	Benteng Suru	569	594	1163
9	Sama	245	234	479
10	Bangka Lewat	301	307	608
11	Suka Kiong	375	395	770
12	Golo Pua	245	240	485
	<b>TOTAL</b>	<b>4.845</b>	<b>4.849</b>	<b>9.694</b>



## 03. Lembor

No.	Nama Desa	Jumlah Wajib KTP		
		Lk	Pr	Jum
1	Tangge	2004	1955	3959
2	Wae Wako	539	570	1109
3	Wae Kanta	869	838	1707
4	Ponto Ara	766	771	1537
5	Wae Bangka	780	751	1531
6	Pong Majok	810	857	1667
7	Daleng	1136	1128	2264
8	Siru	728	748	1476
9	Pondo	700	632	1332
10	Poco Rutang	787	819	1606
11	Ngancar	601	589	1190
12	Liang Sola	475	483	958
13	Wae Mowol	566	583	1149
14	Golo Ndeweng	385	439	824
15	Poco Dedeng	251	232	483
	<b>TOTAL</b>	<b>11.397</b>	<b>11.395</b>	<b>22.792</b>

## 04. Sanonggoang

No.	Nama Desa	Jumlah Wajib KTP		
		Lk	Pr	Jum
1	Golo Ndaring	340	348	688
2	Golo Kempo	201	206	407
3	Golo Manting	368	335	703
4	Mata Wae	500	467	967
5	Nampar Macing	610	602	1212
6	Wae Sano	418	439	857
7	Golo Mbu	465	477	942
8	Golo Leleng	568	569	1137
9	Sano Nggoang	359	376	735
10	Wae Lolos	223	215	438
11	Golo Sengang	308	313	621
12	Watu Panggal	147	153	300
13	Golo Kondeng	180	191	371
14	Poco Golo Kempo	210	208	418
15	Pulau Nuncung	243	218	461
	<b>TOTAL</b>	<b>5.140</b>	<b>5.117</b>	<b>10.257</b>

## 05. Komodo

No.	Nama Desa	Jumlah Wajib KTP		
		Lk	Pr	Jum
1	Wae Kelambu	2425	2464	4889
2	Labuan Bajo	2360	2262	4622
3	Komodo	589	595	1184
4	Pasir Putih	675	669	1344
5	Pasir Panjang	563	533	1096
6	Golo Mori	670	692	1362
7	Warloka	631	622	1253
8	Golo Bilas	1663	1619	3282
9	Macang Tanggar	1162	1081	2243
10	Watu Nggelek	305	333	638
11	Golo Pongkor	350	355	705
12	Nggorang	688	672	1360
13	Papagarang	516	482	998
14	Batu Cermin	2008	2007	4015
15	Gorontalo	2401	2452	4853
16	Tiwu Nampar	413	385	798
17	Seraya Marannu	215	207	422
18	Compang Longgo	440	477	917
19	Pantar	272	285	557
	<b>TOTAL</b>	<b>18.346</b>	<b>18.192</b>	<b>36.538</b>

## 06. Boleng

No.	Nama Desa	Jumlah Wajib KTP		
		Lk	Pr	Jum
1	Mbuit	1157	1128	2285
2	Golo Ketak	664	651	1315
3	Pota Wangka	428	410	838
4	Tanjung Boleng	777	763	1540
5	Golo Sepang	1301	1237	2538
6	Pontianak	401	402	803
7	Sepang	599	575	1174
8	Golo Lujang	449	449	898
9	Batu Tiga	453	446	899
10	Golo Nobo	180	172	352
11	Beo Sepang	253	242	495
	<b>TOTAL</b>	<b>6.662</b>	<b>6.475</b>	<b>13.137</b>

## 07. Welak

No.	Nama Desa	Jumlah Wajib KTP		
		Lk	Pr	Jum
1	Golo Ronggot	900	883	1783
2	Semang	853	771	1624
3	Dunta	321	344	665
4	Gurung	403	397	800
5	Orong	562	549	1111
6	Pong Welak	332	345	677
7	Galang	631	651	1282
8	Rehak	542	514	1056
9	Watu Umpu	397	354	751
10	Pengka	270	284	554
11	Lale	587	528	1115
12	Racang Welak	527	572	1099
13	Sewar	229	220	449
14	Robo	392	400	792
15	Wewa	371	364	735
16	Golo Ndari	255	263	518
	<b>TOTAL</b>	<b>7.572</b>	<b>7.439</b>	<b>15.011</b>

## 08. Ndosso

No.	Nama Desa	Jumlah Wajib KTP		
		Lk	Pr	Jum
1	Golo Poleng	328	297	625
2	Tentang	858	843	1701
3	Raka	469	440	909
4	Kasong	337	341	678
5	Ndosso	542	569	1111
6	Waning	578	567	1145
7	Wae Buka	395	373	768
8	Momol	341	381	722
9	Lumut	513	509	1022
10	Pong Narang	392	373	765
11	Golo Bore	409	433	842
12	Pateng Lesu	268	288	556
13	Tehong	451	474	925
14	Golo Rua	530	502	1032
15	Golo Keli	528	457	985
	<b>TOTAL</b>	<b>6.939</b>	<b>6.847</b>	<b>13.786</b>

## 09. Lembor selatan

No.	Nama Desa	Jumlah Wajib KTP		
		Lk	Pr	Jum
1	Repi	527	507	1034
2	Watu Waja	315	323	638
3	Surunumbeng	544	586	1130
4	Munting	620	644	1264
5	Kakor	760	765	1525
6	Lalong	689	708	1397
7	Wae Mose	442	454	896
8	Nanga Lili	870	901	1771
9	Nanga Bere	425	399	824
10	Benteng Dewa	624	615	1239
11	Watu Rambung	748	728	1476
12	Lendong	558	616	1174
13	Watu Tiri	626	605	1231
14	Benteng Tado	357	350	707
15	Modo	177	159	336
	<b>TOTAL</b>	<b>8.282</b>	<b>8.360</b>	<b>16.642</b>

## 10. Mbeliling

No.	Nama Desa	Jumlah Wajib KTP		
		Lk	Pr	Jum
1	Liang Ndara	403	436	839
2	Tondong Belang	384	383	767
3	Cunca Lolos	234	238	472
4	Cunca Wulang	380	369	749
5	Golo Damu	323	312	635
6	Golo Ndoal	407	401	808
7	Golo Sembea	490	488	978
8	Golo Desat	172	160	332
9	Kempo	385	452	837
10	Wae Jare	357	350	707
11	Golo Tantong	219	237	456
12	Tiwu Riwung	382	388	770
13	Watu Wangka	466	473	939
14	Compang Liang	175	182	357
15	Watu Galang	116	123	239
	<b>TOTAL</b>	<b>4.893</b>	<b>4.992</b>	<b>9.885</b>

## 11. Pacar

No.	Nama Desa	Jumlah Wajib KTP		
		Lk	Pr	Jum
1	Kombo	764	794	1558
2	Pacar	480	483	963
3	Golo Lajang	219	214	433
4	Compang	914	912	1826
5	Loha	260	263	523
6	Romang	183	183	366
7	Manong	451	416	867
8	Benteng Ndope	369	371	740
9	Kombo Tengah	420	398	818
10	Kombo Selatan	498	534	1032
11	Golo Lajang Barat	384	370	754
12	Waka	504	452	956
13	Pong Kolong	240	270	510
	<b>TOTAL</b>	<b>5.686</b>	<b>5.660</b>	<b>11.346</b>

## 12. Kuwus Barat

No.	Nama Desa	Jumlah Wajib KTP		
		Lk	Pr	Jum
1	Kolang	610	595	1205
2	Golo Riwu	446	446	892
3	Ranggu	241	246	487
4	Golo Lewe	239	241	480
5	Tueng	324	330	654
6	Golo Wedong	414	385	799
7	Tengku	368	385	753
8	Compang Kules	233	243	476
9	Sompang Kolang	382	373	755
10	Wajur	429	435	864
	<b>TOTAL</b>	<b>3.686</b>	<b>3.679</b>	<b>7.365</b>

## 4. Jumlah penduduk berdasarkan golongan darah per desa

## 01. Macang Pacar

NO.	NAMA DESA	A	B	AB	O	A+	A-	B+	B-	AB+	AB-	O+	O-	TDK_TH	JUM_DUK
1	Bari	17	13	12	41	0	0	1	1	0	0	0	4	1958	2047
2	Rokap	1	4	0	10	0	0	2	2	0	0	0	0	850	869
3	Mbakung	3	3	22	8	0	0	0	0	0	0	0	1	1281	1318
4	Nggilat	6	1	5	4	0	0	0	0	0	0	0	1	1040	1057
5	Rego	13	5	2	20	0	0	0	0	0	0	0	3	1445	1488
6	Wontong	3	1	13	9	1	0	0	0	0	0	0	6	1434	1467
7	Raba	5	6	67	11	0	1	0	0	0	0	1	2	1198	1291
8	Nanga Kantor	8	4	4	4	0	0	0	0	0	0	0	0	1390	1410
9	Watu Baru	1	0	3	4	0	0	0	0	0	0	0	0	1252	1260
10	Lewat	10	10	3	20	0	0	0	0	0	0	0	1	1345	1389
11	Watu Manggar	1	0	5	9	0	0	0	0	0	0	0	1	985	1001
12	Sarae Naru	2	2	3	4	0	0	0	0	0	0	0	0	370	381
13	Nanga Kantor	6	2	0	5	1	0	0	0	1	0	0	1	1411	1427
	<b>TOTAL</b>	<b>76</b>	<b>51</b>	<b>139</b>	<b>149</b>	<b>2</b>	<b>1</b>	<b>3</b>	<b>3</b>	<b>1</b>	<b>0</b>	<b>1</b>	<b>20</b>	<b>15959</b>	<b>16.405</b>

## 02. Kuwus

NO.	NAMA DESA	A	B	AB	O	A+	A-	B+	B-	AB+	AB-	O+	O-	TDK_TH	JUM_DUK
1	Golo Ru'u	8	4	2	18	0	0	0	0	0	0	0	4	800	836
2	Nantal	63	52	18	98	1	0	0	0	0	0	0	2	735	969
3	Coal	8	2	4	10	0	0	0	0	0	0	0	0	1328	1352
4	Pangga	9	11	3	26	0	0	0	0	0	0	2	6	1921	1978
5	Lewur	2	10	2	14	0	0	0	0	0	0	2	0	1730	1760
6	Lawi	5	4	8	9	0	0	0	0	0	0	1	9	1349	1385
7	Compang Suka	8	8	3	7	0	0	0	0	0	0	0	0	745	771
8	Benteng Suru	17	9	305	28	0	0	0	0	0	0	0	1	1272	1632
9	Sama	1	0	1	4	0	0	0	0	0	0	0	0	680	686
10	Bangka Lewat	4	3	2	9	0	0	1	0	0	0	0	6	920	945
11	Suka Kiong	12	3	1	12	0	0	0	0	0	1	1	6	1123	1159
12	Golo Pua	7	5	2	5	0	0	0	0	0	0	0	1	658	678
	<b>TOTAL</b>	<b>144</b>	<b>111</b>	<b>351</b>	<b>240</b>	<b>1</b>	<b>0</b>	<b>1</b>	<b>0</b>	<b>0</b>	<b>1</b>	<b>6</b>	<b>35</b>	<b>13261</b>	<b>14.151</b>

## 03. Lembor

NO.	NAMA DESA	A	B	AB	O	A+	A-	B+	B-	AB+	AB-	O+	O-	TDK TH	JUM_DUK
1	Tangge	66	47	31	167	2	0	3	0	1	2	4	13	5617	5953
2	Wae Wako	10	11	3	12	0	4	0	0	0	0	0	8	1688	1736
3	Wae Kanta	13	5	9	15	0	1	0	0	0	0	1	1	2508	2553
4	Ponto Ara	8	6	5	24	1	0	0	0	0	0	0	6	2253	2303
5	Wae Bangka	12	4	5	21	0	0	0	0	0	0	0	2	2308	2352
6	Pong Majok	17	4	49	30	0	1	0	0	0	0	1	4	2502	2608
7	Daleng	23	20	8	49	0	2	0	0	0	1	0	6	3265	3374
8	Siru	10	7	3	36	0	0	0	0	0	0	1	2	2096	2155
9	Pondo	3	6	17	14	0	1	0	0	1	0	0	2	1894	1938
10	Poco Rutang	18	16	21	57	0	0	0	0	0	0	0	4	2271	2387
11	Ngancar	6	2	4	11	0	0	0	0	0	0	0	1	1828	1852
12	Liang Sola	10	8	17	9	0	0	0	0	0	0	0	3	1424	1471
13	Wae Mowol	12	5	5	17	0	1	0	0	0	1	2	1	1760	1804
14	Golo Ndeweng	4	2	1	5	0	1	0	0	0	0	0	1	1306	1320
15	Poco Dedeng	4	3	1	15	0	0	0	0	0	0	0	1	691	715
	<b>TOTAL</b>	<b>216</b>	<b>146</b>	<b>179</b>	<b>482</b>	<b>3</b>	<b>11</b>	<b>3</b>	<b>0</b>	<b>2</b>	<b>4</b>	<b>9</b>	<b>55</b>	<b>33411</b>	<b>34.521</b>

## 04. Sanonggoang

NO.	NAMA DESA	A	B	AB	O	A+	A-	B+	B-	AB+	AB-	O+	O-	TDK TH	JUM_DUK
1	Golo Ndaring	11	15	4	25	0	2	0	0	0	0	0	1	923	981
2	Golo Kempo	6	2	4	3	0	0	0	0	0	0	0	6	550	571
3	Golo Manting	7	5	6	6	0	0	0	0	0	0	2	1	905	932
4	Mata Wae	6	8	3	13	1	0	0	0	1	0	2	15	1434	1483
5	Nampar Macing	7	8	7	21	34	0	0	2	0	0	0	5	1681	1765
6	Wae Sano	7	5	9	15	0	1	0	0	0	0	0	0	1183	1220
7	Golo Mbu	12	17	5	40	0	0	0	0	0	0	1	4	1267	1346
8	Golo Leleng	16	9	4	30	2	0	2	0	0	0	0	1	1558	1622
9	Sano Nggoang	3	2	10	7	0	0	0	0	0	0	0	6	1065	1093
10	Wae Lolos	8	1	2	10	0	1	0	0	0	0	1	0	619	642
11	Golo Sengang	6	2	3	11	1	1	1	0	0	0	2	3	888	918
12	Watu Panggal	4	9	8	14	0	0	0	0	0	0	0	0	392	427
13	Golo Kondeng	6	2	3	7	1	0	1	0	0	0	0	0	501	521
14	Poco Golo Kempo	1	7	0	9	0	0	0	0	0	0	1	0	592	610
15	Pulau Nuncung	6	3	0	3	0	0	0	0	1	0	0	1	645	659
	<b>TOTAL</b>	<b>106</b>	<b>95</b>	<b>68</b>	<b>214</b>	<b>39</b>	<b>5</b>	<b>4</b>	<b>2</b>	<b>2</b>	<b>0</b>	<b>9</b>	<b>43</b>	<b>14203</b>	<b>14.790</b>

## 05. Komodo

NO.	NAMA DESA	A	B	AB	O	A+	A-	B+	B-	AB+	AB-	O+	O-	TDK_TH	JUM_DUK
1	Wae Kelambu	325	283	126	689	5	2	5	6	3	3	6	21	6049	7523
2	Labuan Bajo	164	162	49	356	1	3	6	2	3	2	12	15	6211	6986
3	Komodo	11	14	9	21	0	1	0	1	0	0	1	6	1755	1819
4	Pasir Putih	7	2	4	12	1	1	2	1	0	1	2	8	2013	2054
5	Pasir Panjang	6	14	6	6	1	0	0	0	0	0	0	5	1676	1714
6	Golo Mori	9	8	5	12	0	0	0	0	0	0	1	0	2072	2107
7	Warloka	9	6	25	15	1	0	0	0	0	0	0	4	1831	1891
8	Golo Bilas	105	80	39	218	2	4	1	1	1	0	3	11	4608	5073
9	Macang Tanggar	22	12	36	46	2	0	0	1	1	0	0	4	3215	3339
10	Watu Nggelek	17	13	4	29	0	0	0	0	0	0	0	2	861	926
11	Golo Pongkor	15	3	6	17	0	0	0	0	0	0	1	2	998	1042
12	Nggorang	27	26	15	74	2	1	3	1	0	0	5	11	1989	2154
13	Papagarang	9	7	5	9	0	1	1	0	0	0	0	3	1558	1593
14	Batu Cermin	234	232	67	564	0	3	2	4	2	0	7	17	5002	6134
15	Gorontalo	271	257	80	556	9	5	2	3	4	1	12	32	6074	7306
16	Tiwu Nampar	3	12	3	21	0	0	0	0	0	0	0	0	1074	1113
17	Seraya Marannu	3	1	1	7	0	0	0	0	0	0	0	2	594	608
18	Compang Longgo	11	3	4	17	0	0	1	0	0	0	1	4	1316	1357
19	Pantar	5	3	18	3	0	0	0	0	0	0	2	0	816	847
	<b>TOTAL</b>	<b>1.253</b>	<b>1.138</b>	<b>502</b>	<b>2.672</b>	<b>24</b>	<b>21</b>	<b>23</b>	<b>20</b>	<b>14</b>	<b>7</b>	<b>53</b>	<b>147</b>	<b>49712</b>	<b>55.586</b>

## 06. Boleng

NO.	NAMA DESA	A	B	AB	O	A+	A-	B+	B-	AB+	AB-	O+	O-	TDK_TH	JUM_DUK
1	Mbuit	33	11	103	38	0	1	0	1	0	0	0	3	3160	3350
2	Golo Ketak	7	6	3	14	0	1	0	0	1	0	0	5	1897	1934
3	Pota Wangka	16	8	6	19	0	3	0	2	0	0	0	8	1166	1228
4	Tanjung Boleng	12	9	12	16	0	0	0	1	1	1	11	17	2269	2349
5	Golo Sepang	21	18	13	30	0	0	0	1	0	0	0	2	3685	3770
6	Pontianak	2	0	106	2	0	0	0	0	0	0	0	2	1095	1207
7	Sepang	11	8	15	16	0	0	0	0	0	1	0	1	1710	1762
8	Golo Lujang	2	7	2	5	0	0	0	0	0	0	0	1	1291	1308
9	Batu Tiga	4	5	1	7	0	0	0	0	0	1	0	2	1381	1401
10	Golo Nobo	38	39	4	42	0	0	0	0	0	0	0	0	397	520
11	Beo Sepang	1	2	1	7	0	0	0	0	0	0	0	1	718	730
	<b>TOTAL</b>	<b>147</b>	<b>113</b>	<b>266</b>	<b>196</b>	<b>0</b>	<b>5</b>	<b>0</b>	<b>5</b>	<b>2</b>	<b>3</b>	<b>11</b>	<b>42</b>	<b>18769</b>	<b>19.559</b>



## 07. Welak

NO.	NAMA DESA	A	B	AB	O	A+	A-	B+	B-	AB+	AB-	O+	O-	TDK_TH	JUM_DUK
1	Golo Ronggot	21	20	4	26	0	3	0	0	1	0	3	4	2546	2628
2	Semang	12	14	12	16	0	0	1	0	0	0	0	4	2474	2533
3	Dunta	1	3	0	11	1	0	1	0	0	0	0	1	981	999
4	Gurung	1	2	1	2	0	0	0	0	0	0	1	1	1237	1245
5	Orong	7	4	4	10	0	1	0	0	0	0	0	3	1593	1622
6	Pong Welak	15	5	8	7	0	4	0	0	1	0	1	1	962	1004
7	Galang	7	1	16	13	0	0	0	0	0	0	0	0	1899	1936
8	Rehak	8	6	3	15	0	0	0	0	0	1	1	6	1541	1581
9	Watu Umpu	2	2	7	5	0	0	0	0	0	0	0	1	1157	1174
10	Pengka	6	4	3	3	0	0	0	0	0	0	1	0	863	880
11	Lale	9	5	8	10	0	0	0	0	0	0	0	5	1697	1734
12	Racang Welak	11	2	7	19	0	0	1	0	0	0	2	1	1587	1630
13	Sewar	3	2	0	4	0	0	0	0	0	0	0	0	681	690
14	Robo	2	2	17	3	0	0	0	0	0	0	0	0	1219	1243
15	Wewa	10	3	0	21	0	0	0	0	0	0	1	4	1094	1133
16	Golo Ndari	4	3	0	3	0	0	0	0	0	1	0	1	767	779
	<b>TOTAL</b>	<b>119</b>	<b>78</b>	<b>90</b>	<b>168</b>	<b>1</b>	<b>8</b>	<b>3</b>	<b>0</b>	<b>2</b>	<b>2</b>	<b>10</b>	<b>32</b>	<b>22298</b>	<b>22.811</b>

## 08. Ndos

NO.	NAMA DESA	A	B	AB	O	A+	A-	B+	B-	AB+	AB-	O+	O-	TDK_TH	JUM_DUK
1	Golo Poleng	2	2	2	9	0	1	0	0	0	0	0	3	849	868
2	Tentang	13	9	16	20	0	0	0	0	0	0	0	3	2470	2531
3	Raka	3	0	2	7	0	0	0	0	0	0	0	1	1365	1378
4	Kasong	6	3	0	8	7	0	0	0	0	0	1	2	1057	1084
5	Ndos	8	6	0	14	0	1	0	0	0	0	0	0	1561	1590
6	Waning	16	9	2	18	0	1	0	0	0	0	0	2	1596	1644
7	Wae Buka	2	3	2	9	0	0	0	0	0	0	0	0	1118	1134
8	Momol	5	7	1	10	1	0	0	0	0	0	0	0	1095	1119
9	Lumut	10	5	40	8	0	1	1	0	0	0	0	2	1527	1594
10	Pong Narang	8	6	0	9	0	0	0	0	0	1	0	4	1126	1154
11	Golo Bore	5	2	4	8	0	0	0	0	0	0	1	3	1288	1311
12	Pateng Lesu	4	5	2	10	0	0	0	1	0	0	0	1	782	805
13	Tehong	4	5	4	5	0	0	0	0	0	0	0	0	1407	1425
14	Golo Rua	7	1	0	11	0	0	0	0	0	0	0	6	1508	1533
15	Golo Keli	9	8	13	14	0	0	0	0	0	0	1	1	1364	1410
	<b>TOTAL</b>	<b>102</b>	<b>71</b>	<b>88</b>	<b>160</b>	<b>8</b>	<b>4</b>	<b>1</b>	<b>1</b>	<b>0</b>	<b>1</b>	<b>3</b>	<b>28</b>	<b>20113</b>	<b>20.580</b>

## 09. Lembang selatan

NO.	NAMA DESA	A	B	AB	O	A+	A-	B+	B-	AB+	AB-	O+	O-	TDK_TH	JUM_DUK
1	Repi	5	1	0	2	0	0	0	0	1	0	0	4	1610	1623
2	Watu Waja	4	1	0	11	0	0	0	0	0	0	0	2	954	972
3	Surunumbeng	4	4	2	14	0	0	0	0	0	0	1	3	1663	1691
4	Munting	11	8	3	18	0	1	0	1	0	1	1	2	1874	1920
5	Kakor	29	12	6	40	0	0	0	0	0	0	2	6	2164	2259
6	Lalong	8	3	15	20	0	0	0	0	0	0	0	4	2058	2108
7	Wae Mose	5	2	5	7	0	0	0	0	0	0	0	1	1318	1338
8	Nanga Lili	17	16	6	36	0	0	0	0	0	1	1	2	2602	2681
9	Nanga Bere	1	1	43	7	0	0	0	0	0	1	2	6	1273	1334
10	Benteng Dewa	15	6	6	20	0	1	0	0	0	0	2	4	1778	1832
11	Watu Rambung	8	8	8	26	0	0	1	0	0	0	0	1	2209	2261
12	Lendong	33	14	18	60	0	1	0	0	0	0	0	1	1640	1767
13	Watu Tiri	9	8	3	20	0	1	1	0	1	0	1	7	1875	1926
14	Benteng Tado	2	1	0	4	0	0	0	0	0	0	0	1	1086	1094
15	Modo	3	4	0	5	0	0	0	0	0	0	0	0	493	505
	<b>TOTAL</b>	<b>154</b>	<b>89</b>	<b>115</b>	<b>290</b>	<b>0</b>	<b>4</b>	<b>2</b>	<b>1</b>	<b>2</b>	<b>3</b>	<b>10</b>	<b>44</b>	<b>24597</b>	<b>25.311</b>

## 10. Mbeliling

NO.	NAMA DESA	A	B	AB	O	A+	A-	B+	B-	AB+	AB-	O+	O-	TDK_TH	JUM_DUK
1	Liang Ndara	12	6	2	15	0	0	0	0	0	0	1	4	1191	1231
2	Tondong Belang	3	6	3	19	0	0	0	0	0	0	0	0	1054	1085
3	Cunca Lolos	8	16	3	19	0	0	0	0	0	0	0	1	635	682
4	Cunca Wulang	5	7	10	9	0	0	1	0	1	1	0	6	1011	1051
5	Golo Damu	8	10	20	16	1	0	0	0	0	0	1	0	837	893
6	Golo Ndoal	19	11	4	25	0	0	1	0	0	1	0	3	1147	1211
7	Golo Sembea	6	4	6	16	0	0	0	0	0	0	0	1	1363	1396
8	Golo Desat	8	3	1	12	1	0	0	0	0	0	1	4	464	494
9	Kempo	12	12	11	31	1	0	1	0	0	0	1	5	1098	1172
10	Wae Jare	3	4	8	9	0	0	0	0	0	1	2	3	1062	1092
11	Golo Tantong	7	3	5	5	1	0	0	0	0	0	1	2	637	661
12	Tiwu Riwung	9	5	19	20	1	0	1	0	0	0	0	2	1010	1067
13	Watu Wangka	6	2	23	15	0	0	1	0	0	0	7	9	1319	1382
14	Compang Liang	5	3	0	3	0	0	0	0	1	0	0	0	535	547
15	Watu Galang	4	3	1	11	0	0	0	0	0	0	0	1	340	360
	<b>TOTAL</b>	<b>115</b>	<b>95</b>	<b>116</b>	<b>225</b>	<b>5</b>	<b>0</b>	<b>5</b>	<b>0</b>	<b>2</b>	<b>3</b>	<b>14</b>	<b>41</b>	<b>13703</b>	<b>14.324</b>

## 11. Pacar

NO.	NAMA DESA	A	B	AB	O	A+	A-	B+	B-	AB+	AB-	O+	O-	TDK_TH	JUM_DUK
1	Kombo	23	10	54	24	0	0	0	1	1	0	0	2	2267	2382
2	Pacar	8	1	21	10	0	0	1	0	1	0	0	2	1417	1461
3	Golo Lajang	3	1	8	0	0	0	0	0	0	0	0	2	632	646
4	Compang	29	10	7	26	1	0	0	2	0	0	0	4	2773	2852
5	Loha	4	1	2	7	0	0	0	0	0	0	1	1	803	819
6	Romang	2	3	1	3	0	0	0	0	0	0	0	1	536	546
7	Manong	7	7	2	5	1	0	0	0	0	0	0	2	1313	1337
8	Benteng Ndope	3	5	3	4	0	1	1	0	0	0	0	3	1171	1191
9	Kombo Tengah	11	6	2	6	1	0	0	0	0	0	0	2	1274	1302
10	Kombo Selatan	36	16	6	39	0	0	0	0	0	0	0	3	1420	1520
11	Golo Lajang Barat	6	6	6	12	0	0	0	0	0	0	0	1	1082	1113
12	Waka	7	3	12	10	0	0	0	0	0	1	0	0	1399	1432
13	Pong Kolong	4	2	1	12	0	0	0	0	0	0	0	2	789	810
	<b>TOTAL</b>	<b>143</b>	<b>71</b>	<b>125</b>	<b>158</b>	<b>3</b>	<b>1</b>	<b>2</b>	<b>3</b>	<b>2</b>	<b>1</b>	<b>1</b>	<b>25</b>	<b>16876</b>	<b>17.411</b>

## 12. Kuwus Barat

NO.	NAMA DESA	A	B	AB	O	A+	A-	B+	B-	AB+	AB-	O+	O-	TDK_TH	JUM_DUK
1	Kolang	9	10	15	13	1	0	0	0	0	0	0	8	1736	1792
2	Golo Riwu	5	7	28	10	0	0	0	0	0	0	1	8	1252	1311
3	Ranggu	2	4	0	8	2	0	1	0	0	0	0	2	730	749
4	Golo Lewe	2	3	0	14	0	0	0	0	0	0	1	7	696	723
5	Tueng	13	3	1	13	0	0	0	0	0	0	1	3	986	1020
6	Golo Wedong	19	7	8	39	0	18	0	2	2	3	0	18	1127	1243
7	Tengku	1	32	6	18	0	0	0	0	0	0	0	1	1098	1156
8	Compang Kules	5	3	1	3	0	0	0	0	0	0	0	1	687	700
9	Sompang Kolang	4	1	2	5	0	0	0	1	0	0	0	10	1075	1098
10	Wajur	17	10	10	45	1	0	0	0	0	0	0	2	1196	1281
	<b>TOTAL</b>	<b>77</b>	<b>80</b>	<b>71</b>	<b>168</b>	<b>4</b>	<b>18</b>	<b>1</b>	<b>3</b>	<b>2</b>	<b>3</b>	<b>3</b>	<b>60</b>	<b>10583</b>	<b>11.073</b>

## 5. Data penduduk Menurut Golongan Darah Per Kecamatan

NO.	NAMA KECAMATAN	A	B	AB	O	A+	A-	B+	B-	AB+	AB-	O+	O-	TDK_TH	JUM_DUK
1	Macang Pacar	76	51	139	149	2	1	3	3	1	0	1	20	15959	16405
2	Kuwus	144	111	351	240	1	0	1	0	0	1	6	35	13261	14151
3	Lembor	216	146	179	482	3	11	3	0	2	4	9	55	33411	34521
4	Sano Nggoang	106	95	68	214	39	5	4	2	2	0	9	43	14203	14790
5	Komodo	1253	1138	502	2672	24	21	23	20	14	7	53	147	49712	55586
6	Boleng	147	113	266	196	0	5	0	5	2	3	11	42	18769	19559
7	Welak	119	78	90	168	1	8	3	0	2	2	10	32	22298	22811
8	Ndoso	102	71	88	160	8	4	1	1	0	1	3	28	20113	20580
9	Lembor Selatan	154	89	115	290	0	4	2	1	2	3	10	44	24597	25311
10	Mbeliling	115	95	116	225	5	0	5	0	2	3	14	41	13703	14324
11	Pacar	143	71	125	158	3	1	2	3	2	1	1	25	16876	17411
12	Kuwus Barat	77	80	71	168	4	18	1	3	2	3	3	60	10583	11073
	<b>TOTAL</b>	<b>2652</b>	<b>2138</b>	<b>2110</b>	<b>5122</b>	<b>90</b>	<b>78</b>	<b>48</b>	<b>38</b>	<b>31</b>	<b>28</b>	<b>130</b>	<b>572</b>	<b>253.485</b>	<b>266.522</b>

## 6. Data Penduduk Menurut Agama

## 01. Macang pacar

NO.	NAMA DESA/KEL	ISLAM	KRISTEN	KATOLIK	HINDU	BUDHA	KONGHUSU	KEPERCAYAAN LAINNYA	JUMLAH
1	Bari	1525	0	517	5	0	0	0	2047
2	Rokap	0	0	869	0	0	0	0	869
3	Mbakung	1	1	1316	0	0	0	0	1318
4	Nggilat	12	1	1044	0	0	0	0	1057
5	Rego	0	0	1488	0	0	0	0	1488
6	Wontong	1	0	1466	0	0	0	0	1467
7	Raba	0	6	1285	0	0	0	0	1291
8	Nanga Kantor	43	1	1366	0	0	0	0	1410
9	Watu Baru	0	0	1260	0	0	0	0	1260
10	Lewat	8	0	1381	0	0	0	0	1389
11	Watu Manggar	0	0	1001	0	0	0	0	1001
12	Sarae Naru	375	0	6	0	0	0	0	381
13	Nanga Kantor Barat	908	1	518	0	0	0	0	1427
	<b>TOTAL</b>	<b>2873</b>	<b>10</b>	<b>13517</b>	<b>5</b>	<b>0</b>	<b>0</b>	<b>0</b>	<b>16.405</b>

## 02. Kuwus

NO.	Nama Desa/Kel	ISLAM	KRISTEN	KATOLIK	HINDU	BUDHA	KONGHUSU	KEPERCAYAAN LAINNYA	JUMLAH
1	Golo Ru'u	0	0	835	1	0	0	0	836
2	Nantal	19	5	926	19	0	0	0	969
3	Coal	3	1	1348	0	0	0	0	1352
4	Pangga	3	1	1974	0	0	0	0	1978
5	Lewur	1	4	1755	0	0	0	0	1760
6	Lawi	1	5	1379	0	0	0	0	1385
7	Compang Suka	2	2	767	0	0	0	0	771
8	Benteng Suru	1	1	1630	0	0	0	0	1632
9	Sama	0	8	678	0	0	0	0	686
10	Bangka Lewat	4	0	941	0	0	0	0	945
11	Suka Kiong	0	0	1159	0	0	0	0	1159
12	Golo Pua	0	0	678	0	0	0	0	678
	<b>TOTAL</b>	<b>34</b>	<b>27</b>	<b>14070</b>	<b>20</b>	<b>0</b>	<b>0</b>	<b>0</b>	<b>14.151</b>

## 03. Lembor

NO.	NAMA DESA/KEL	ISLAM	KRISTEN	KATOLIK	HINDU	BUDHA	KONGHUSU	KEPERCAYAAN LAINNYA	JUMLAH
1	Tangge	2219	117	3616	1	0	0	0	5953
2	Wae Wako	764	2	970	0	0	0	0	1736
3	Wae Kanta	6	8	2539	0	0	0	0	2553
4	Ponto Ara	1	7	2294	1	0	0	0	2303
5	Wae Bangka	2	7	2343	0	0	0	0	2352
6	Pong Majok	18	2	2588	0	0	0	0	2608
7	Daleng	8	10	3356	0	0	0	0	3374
8	Siru	1990	7	158	0	0	0	0	2155
9	Pondo	0	0	1938	0	0	0	0	1938
10	Poco Rutang	420	15	1951	0	1	0	0	2387
11	Ngancar	1	20	1831	0	0	0	0	1852
12	Liang Sola	0	0	1471	0	0	0	0	1471
13	Wae Mowol	0	0	1803	0	1	0	0	1804
14	Golo Ndeweng	2	0	1318	0	0	0	0	1320
15	Poco Dedeng	143	0	572	0	0	0	0	715
	<b>TOTAL</b>	<b>5574</b>	<b>195</b>	<b>28.748</b>	<b>2</b>	<b>2</b>	<b>0</b>	<b>0</b>	<b>34.521</b>

## 04. Sanonggoang

NO.	NAMA DESA/KEL	ISLAM	KRISTEN	KATOLIK	HINDU	BUDHA	KONGHUSU	KEPERCAYAAN LAINNYA	JUMLAH
1	Golo Ndaring	134	0	847	0	0	0	0	981
2	Golo Kempo	104	4	463	0	0	0	0	571
3	Golo Manting	331	0	601	0	0	0	0	932
4	Mata Wae	1224	1	258	0	0	0	0	1483
5	Nampar Macing	66	2	1696	1	0	0	0	1765
6	Wae Sano	71	0	1149	0	0	0	0	1220
7	Golo Mbu	216	6	1119	5	0	0	0	1346
8	Golo Leleng	190	3	1429	0	0	0	0	1622
9	Sano Nggoang	231	0	861	0	0	1	0	1093
10	Wae Lolos	53	1	588	0	0	0	0	642
11	Golo Sengang	698	0	220	0	0	0	0	918
12	Watu Panggal	49	4	374	0	0	0	0	427
13	Golo Kondeng	84	1	436	0	0	0	0	521
14	Poco Golo Kempo	176	0	434	0	0	0	0	610
15	Pulau Nuncung	57	1	601	0	0	0	0	659
	<b>TOTAL</b>	<b>3684</b>	<b>23</b>	<b>11076</b>	<b>6</b>	<b>0</b>	<b>1</b>	<b>0</b>	<b>14.790</b>

## 05. Komodo

NO.	NAMA DESA/KEL	ISLAM	KRISTEN	KATOLIK	HINDU	BUDHA	KONGHUSU	KEPERCAYAAN LAINNYA	JUMLAH
1	Wae Kelambu	1345	171	5978	28	1	0	0	7523
2	Labuan Bajo	5197	287	1458	34	9	0	1	6986
3	Komodo	1810	0	9	0	0	0	0	1819
4	Pasir Putih	2046	4	4	0	0	0	0	2054
5	Pasir Panjang	1709	0	5	0	0	0	0	1714
6	Golo Mori	2002	0	105	0	0	0	0	2107
7	Warloka	1522	1	368	0	0	0	0	1891
8	Golo Bilas	1882	87	3094	9	1	0	0	5073
9	Macang Tanggar	1930	7	1402	0	0	0	0	3339
10	Watu Nggelek	95	12	819	0	0	0	0	926
11	Golo Pongkor	188	2	852	0	0	0	0	1042
12	Nggorang	660	23	1471	0	0	0	0	2154
13	Papagarang	1588	0	5	0	0	0	0	1593
14	Batu Cermin	557	339	5192	46	0	0	0	6134
15	Gorontalo	3545	311	3367	80	3	0	0	7306
16	Tiwu Nampar	508	10	595	0	0	0	0	1113
17	Seraya Marannu	607	0	1	0	0	0	0	608
18	Compang Longgo	191	6	1160	0	0	0	0	1357
19	Pantar	196	2	649	0	0	0	0	847
	<b>TOTAL</b>	<b>27.578</b>	<b>1262</b>	<b>26.534</b>	<b>197</b>	<b>14</b>	<b>0</b>	<b>1</b>	<b>55.586</b>

## 06. Boleng

NO.	NAMA DESA/KEL	ISLAM	KRISTEN	KATOLIK	HINDU	BUDHA	KONGHUSU	KEPERCAYAAN LAINNYA	JUMLAH
1	Mbuit	545	0	2805	0	0	0	0	3350
2	Golo Ketak	256	1	1677	0	0	0	0	1934
3	Pota Wangka	7	2	1219	0	0	0	0	1228
4	Tanjung Boleng	1098	0	1251	0	0	0	0	2349
5	Golo Sepang	1742	9	2019	0	0	0	0	3770
6	Pontianak	1206	0	1	0	0	0	0	1207
7	Sepang	6	0	1756	0	0	0	0	1762
8	Golo Lujang	0	4	1304	0	0	0	0	1308
9	Batu Tiga	1387	0	14	0	0	0	0	1401
10	Golo Nobo	0	0	520	0	0	0	0	520
11	Beo Sepang	0	0	730	0	0	0	0	730
	<b>TOTAL</b>	<b>6247</b>	<b>16</b>	<b>13296</b>	<b>0</b>	<b>0</b>	<b>0</b>	<b>0</b>	<b>19.559</b>

## 07. Welak

NO.	NAMA DESA/KEL	ISLAM	KRISTEN	KATOLIK	HINDU	BUDHA	KONGHUSU	KEPERCAYAAN LAINNYA	JUMLAH
1	Golo Ronggot	33	5	2590	0	0	0	0	2628
2	Semang	2	6	2525	0	0	0	0	2533
3	Dunta	1	0	998	0	0	0	0	999
4	Gurung	0	1	1244	0	0	0	0	1245
5	Orong	1	0	1621	0	0	0	0	1622
6	Pong Welak	0	3	1001	0	0	0	0	1004
7	Galang	3	0	1932	1	0	0	0	1936
8	Rehak	0	1	1580	0	0	0	0	1581
9	Watu Umpu	0	9	1165	0	0	0	0	1174
10	Pengka	0	2	878	0	0	0	0	880
11	Lale	105	3	1626	0	0	0	0	1734
12	Racang Welak	0	3	1627	0	0	0	0	1630
13	Sewar	0	0	690	0	0	0	0	690
14	Robo	0	1	1242	0	0	0	0	1243
15	Wewa	0	1	1132	0	0	0	0	1133
16	Golo Ndari	0	0	779	0	0	0	0	779
	<b>TOTAL</b>	<b>145</b>	<b>35</b>	<b>22.630</b>	<b>1</b>	<b>0</b>	<b>0</b>	<b>0</b>	<b>22.811</b>

## 08. Ndosos

NO.	NAMA DESA/KEL	ISLAM	KRISTEN	KATOLIK	HINDU	BUDHA	KONGHUSU	KEPERCAYAAN LAINNYA	JUMLAH
1	Golo Poleng	0	1	867	0	0	0	0	868
2	Tentang	0	1	2530	0	0	0	0	2531
3	Raka	0	1	1377	0	0	0	0	1378
4	Kasong	0	6	1078	0	0	0	0	1084
5	Ndosos	2	2	1586	0	0	0	0	1590
6	Waning	1	5	1638	0	0	0	0	1644
7	Wae Buka	0	0	1133	1	0	0	0	1134
8	Momol	0	2	1117	0	0	0	0	1119
9	Lumut	1	2	1591	0	0	0	0	1594
10	Pong Narang	1	0	1152	0	0	1	0	1154
11	Golo Bore	0	7	1303	0	1	0	0	1311
12	Pateng Lesu	0	0	805	0	0	0	0	805
13	Tehong	0	0	1425	0	0	0	0	1425
14	Golo Rua	4	0	1529	0	0	0	0	1533
15	Golo Keli	0	0	1410	0	0	0	0	1410
	<b>TOTAL</b>	<b>9</b>	<b>27</b>	<b>20.541</b>	<b>1</b>	<b>1</b>	<b>1</b>	<b>0</b>	<b>20.580</b>

## 09. Lembor selatan

NO.	NAMA DESA/KEL	ISLAM	KRISTEN	KATOLIK	HINDU	BUDHA	KONGHUSU	KEPERCAYAAN LAINNYA	JUMLAH
1	Repi	3	4	1616	0	0	0	0	1623
2	Watu Waja	1	7	964	0	0	0	0	972
3	Surunumbeng	0	5	1686	0	0	0	0	1691
4	Munting	3	18	1899	0	0	0	0	1920
5	Kakor	6	30	2223	0	0	0	0	2259
6	Lalong	0	2	2106	0	0	0	0	2108
7	Wae Mose	1	0	1337	0	0	0	0	1338
8	Nanga Lili	2076	32	573	0	0	0	0	2681
9	Nanga Bere	1040	2	292	0	0	0	0	1334
10	Benteng Dewa	991	2	839	0	0	0	0	1832
11	Watu Rambung	34	3	2224	0	0	0	0	2261
12	Lendong	0	5	1762	0	0	0	0	1767
13	Watu Tiri	1	8	1917	0	0	0	0	1926
14	Benteng Tado	0	1	1092	1	0	0	0	1094
15	Modo	0	3	502	0	0	0	0	505
	<b>TOTAL</b>	<b>4156</b>	<b>122</b>	<b>21032</b>	<b>1</b>	<b>0</b>	<b>0</b>	<b>0</b>	<b>25.311</b>

## 10. Mbeliling

NO.	NAMA DESA/KEL	ISLAM	KRISTEN	KATOLIK	HINDU	BUDHA	KONGHUSU	KEPERCAYAAN LAINNYA	JUMLAH
1	Liang Ndara	196	3	1031	0	1	0	0	1231
2	Tondong Belang	7	3	1075	0	0	0	0	1085
3	Cunca Lolos	4	0	678	0	0	0	0	682
4	Cunca Wulang	143	0	908	0	0	0	0	1051
5	Golo Damu	42	0	851	0	0	0	0	893
6	Golo Ndoal	507	2	702	0	0	0	0	1211
7	Golo Sembea	482	0	914	0	0	0	0	1396
8	Golo Desat	47	2	445	0	0	0	0	494
9	Kempo	200	6	966	0	0	0	0	1172
10	Wae Jare	667	0	425	0	0	0	0	1092
11	Golo Tantong	218	0	443	0	0	0	0	661
12	Tiwu Riwing	175	22	870	0	0	0	0	1067
13	Watu Wangka	373	2	1000	7	0	0	0	1382
14	Compang Liang Ndara	41	0	506	0	0	0	0	547
15	Watu Galang	0	0	360	0	0	0	0	360
	<b>TOTAL</b>	<b>3102</b>	<b>40</b>	<b>11174</b>	<b>7</b>	<b>1</b>	<b>0</b>	<b>0</b>	<b>14.324</b>

## 11. Pacar

NO.	NAMA DESA/KEL	ISLAM	KRISTEN	KATOLIK	HINDU	BUDHA	KONGHUSU	KEPERCAYAAN LAINNYA	JUMLAH
1	Kombo	11	3	2368	0	0	0	0	2382
2	Pacar	0	3	1458	0	0	0	0	1461
3	Golo Lajang	0	0	646	0	0	0	0	646
4	Compang	8	8	2836	0	0	0	0	2852
5	Loha	0	0	819	0	0	0	0	819
6	Romang	0	0	546	0	0	0	0	546
7	Manong	5	0	1332	0	0	0	0	1337
8	Benteng Ndope	0	1	1190	0	0	0	0	1191
9	Kombo Tengah	2	0	1300	0	0	0	0	1302
10	Kombo Selatan	0	1	1519	0	0	0	0	1520
11	Golo Lajang Barat	11	0	1102	0	0	0	0	1113
12	Waka	0	6	1426	0	0	0	0	1432
13	Pong Kolong	0	0	810	0	0	0	0	810
	<b>TOTAL</b>	<b>37</b>	<b>22</b>	<b>17352</b>	<b>0</b>	<b>0</b>	<b>0</b>	<b>0</b>	<b>17.411</b>



## 12. Kuwus Barat

NO.	NAMA DESA/KEL	ISLAM	KRISTEN	KATOLIK	HINDU	BUDHA	KONGHUSU	KEPERCAYAAN LAINNYA	JUMLAH
1	Kolang	2	5	1785	0	0	0	0	1792
2	Golo Riwu	0	3	1307	1	0	0	0	1311
3	Ranggu	0	0	749	0	0	0	0	749
4	Golo Lewe	0	1	718	0	0	0	4	723
5	Tueng	0	0	1020	0	0	0	0	1020
6	Golo Wedong	0	0	1243	0	0	0	0	1243
7	Tengku	0	2	1154	0	0	0	0	1156
8	Compang Kules	0	0	700	0	0	0	0	700
9	Sompang Kolang	5	10	1081	2	0	0	0	1098
10	Wajur	0	4	1277	0	0	0	0	1281
	<b>TOTAL</b>	<b>7</b>	<b>25</b>	<b>11034</b>	<b>3</b>	<b>0</b>	<b>0</b>	<b>4</b>	<b>11.073</b>

## 7 Data Penduduk Menurut Agama Per Kecamatan

NO.	NAMA KECAMATAN	ISLAM	KRISTEN	KATOLIK	HINDU	BUDHA	KONGHUSU	KEPERCAYAAN LAINNYA	JUMLAH
1	Macang Pacar	2873	10	13517	5	0	0	0	16405
2	Kuwus	34	27	14070	20	0	0	0	14151
3	Lembor	5574	195	28748	2	2	0	0	34521
4	Sano Nggoang	3684	23	11076	6	0	1	0	14790
5	Komodo	27578	1262	26534	197	14	0	1	55586
6	Boleng	6247	16	13296	0	0	0	0	19559
7	Welak	145	35	22630	1	0	0	0	22811
8	Ndoso	9	27	20541	1	1	1	0	20580
9	Lembor Selatan	4156	122	21032	1	0	0	0	25311
10	Mbeliling	3102	40	11174	7	1	0	0	14324
11	Pacar	37	22	17352	0	0	0	0	17411
12	Kuwus Barat	7	25	11034	3	0	0	4	11073
	<b>TOTAL</b>	<b>53.446</b>	<b>1804</b>	<b>211.004</b>	<b>243</b>	<b>18</b>	<b>2</b>	<b>5</b>	<b>266.522</b>

## 8. Data Penduduk Menurut Status Perkawinan

## 01. Macang pacar

NO.	NAMA DESA/KEL	BLM KAWIN	KAWIN	CRI HIDUP	CRI MATI
1	Bari	1137	849	2	59
2	Rokap	503	334	1	31
3	Mbakung	728	548	5	37
4	Nggilat	591	439	0	27
5	Rego	858	607	0	23
6	Wontong	844	588	2	33
7	Raba	781	463	2	45
8	Nanga Kantor	854	520	0	36
9	Watu Baru	754	481	1	24
10	Lewat	801	558	1	29
11	Watu Manggar	567	413	0	21
12	Sarae Naru	175	200	0	6
13	Nanga Kantor Barat	798	603	1	25
	<b>TOTAL</b>	<b>9391</b>	<b>6603</b>	<b>15</b>	<b>396</b>

## 02. Kuwus

NO.	NAMA DESA/KEL	BLM KAWIN	KAWIN	CRI HIDUP	CRI MATI
1	Golo Ru'u	460	361	0	15
2	Nantal	514	432	0	23
3	Coal	744	572	2	34
4	Pangga	1064	849	0	65
5	Lewur	1006	716	4	34
6	Lawi	775	576	0	34
7	Compang Suka	448	316	0	7
8	Benteng Suru	885	704	0	43
9	Sama	383	291	0	12
10	Bangka Lewat	550	382	0	13
11	Suka Kiong	641	497	1	20
12	Golo Pua	369	295	0	14
	<b>TOTAL</b>	<b>7839</b>	<b>5.991</b>	<b>7</b>	<b>314</b>

## 03. Lembor

NO.	NAMA DESA/KEL	BLM KAWIN	KAWIN	CRI HIDUP	CRI MATI
1	Tangge	3275	2531	9	138
2	Wae Wako	952	729	1	54
3	Wae Kanta	1410	1091	2	50
4	Ponto Ara	1261	980	2	60
5	Wae Bangka	1350	946	2	54
6	Pong Majok	1429	1098	2	79
7	Daleng	1893	1404	3	74
8	Siru	1172	921	2	60
9	Pondo	1103	797	1	37
10	Poco Rutang	1315	999	0	73
11	Ngancar	1073	749	2	28
12	Liang Sola	801	626	1	43
13	Wae Mowol	1015	739	0	50
14	Golo Ndeweng	803	478	0	39
15	Poco Dedeng	388	307	0	20
	<b>TOTAL</b>	<b>19.240</b>	<b>14.395</b>	<b>27</b>	<b>859</b>

## 04. Sanonggoang

NO.	NAMA DESA/KEL	BLM KAWIN	KAWIN	CRI HIDUP	CRI MATI
1	Golo Ndaring	495	456	0	30
2	Golo Kempo	275	280	1	15
3	Golo Manting	438	450	0	44
4	Mata Wae	800	634	0	49
5	Nampar Macing	940	748	2	75
6	Wae Sano	672	500	0	48
7	Golo Mbu	719	569	2	56
8	Golo Leleng	890	661	1	70
9	Sano Nggoang	606	443	0	44
10	Wae Lolos	336	280	0	26
11	Golo Sengang	478	406	0	34
12	Watu Panggal	222	191	0	14
13	Golo Kondeng	232	269	1	19
14	Poco Golo Kempo	311	272	1	26
15	Pulau Nuncung	384	260	0	15
	<b>TOTAL</b>	<b>7798</b>	<b>6419</b>	<b>8</b>	<b>565</b>

## 05. Komodo

NO.	NAMA DESA/KEL	BLM KAWIN	KAWIN	CRI HIDUP	CRI MATI
1	Wae Kelambu	4032	3335	30	126
2	Labuan Bajo	3634	3107	73	172
3	Komodo	937	835	5	42
4	Pasir Putih	1119	842	9	84
5	Pasir Panjang	888	764	3	59
6	Golo Mori	1094	939	3	71
7	Warloka	948	881	6	56
8	Golo Bilas	2689	2273	15	96
9	Macang Tanggar	1796	1464	13	66
10	Watu Nggelek	523	373	0	30
11	Golo Pongkor	555	439	0	48
12	Nggorang	1143	967	3	41
13	Papagarang	830	693	5	65
14	Batu Cermin	3372	2639	18	105
15	Gorontalo	3886	3222	52	146
16	Tiwu Nampar	556	511	0	46
17	Seraya Marannu	311	283	0	14
18	Compang Longgo	713	591	1	52
19	Pantar	452	367	1	27
	<b>TOTAL</b>	<b>29478</b>	<b>24525</b>	<b>237</b>	<b>1346</b>

## 06. Boleng

NO.	NAMA DESA/KEL	BLM KAWIN	KAWIN	CRI HIDUP	CRI MATI
1	Mbuit	1796	1457	3	94
2	Golo Ketak	1040	832	0	62
3	Pota Wangka	668	518	2	40
4	Tanjung Boleng	1285	987	2	75
5	Golo Sepang	2103	1550	11	106
6	Pontianak	594	573	7	33
7	Sepang	952	767	0	43
8	Golo Lujang	762	512	0	34
9	Batu Tiga	730	624	5	42
10	Golo Nobo	300	209	0	11
11	Beo Sepang	390	314	0	26
	<b>TOTAL</b>	<b>10620</b>	<b>8343</b>	<b>30</b>	<b>566</b>

## 07. Welak

NO.	NAMA DESA/KEL	BLM KAWIN	KAWIN	CRI HIDUP	CRI MATI
1	Golo Ronggot	1492	1073	1	62
2	Semang	1531	951	1	50
3	Dunta	591	378	0	30
4	Gurung	748	467	3	27
5	Orong	925	670	3	24
6	Pong Welak	560	413	0	31
7	Galang	1139	751	0	46
8	Rehak	909	637	1	34
9	Watu Umpu	694	454	0	26
10	Pengka	533	327	0	20
11	Lale	1028	686	0	20
12	Racang Welak	899	707	1	23
13	Sewar	410	261	0	19
14	Robo	715	504	1	23
15	Wewa	639	470	0	24
16	Golo Ndari	475	289	1	14
	<b>TOTAL</b>	<b>13288</b>	<b>9038</b>	<b>12</b>	<b>473</b>

## 08. Ndosso

NO.	NAMA DESA/KEL	BLM KAWIN	KAWIN	CRI HIDUP	CRI MATI
1	Golo Poleng	478	372	0	18
2	Tentang	1406	1084	1	40
3	Raka	774	583	0	21
4	Kasong	656	407	0	21
5	Ndosso	933	622	1	34
6	Waning	960	634	2	48
7	Wae Buka	650	456	1	27
8	Momol	643	459	2	15
9	Lumut	903	658	1	32
10	Pong Narang	651	492	0	11
11	Golo Bore	744	540	0	27
12	Pateng Lesu	469	325	0	11
13	Tehong	856	541	0	28
14	Golo Rua	841	662	0	30
15	Golo Keli	792	595	0	23
	<b>TOTAL</b>	<b>11756</b>	<b>8430</b>	<b>8</b>	<b>386</b>

## 09. Lembor selatan

NO.	NAMA DESA/KEL	BLM KAWIN	KAWIN	CRI HIDUP	CRI MATI
1	Repi	944	642	0	37
2	Watu Waja	537	410	0	25
3	Surunumbeng	937	710	0	44
4	Munting	1074	805	0	41
5	Kakor	1195	1013	1	50
6	Lalong	1138	913	2	55
7	Wae Mose	725	579	1	33
8	Nanga Lili	1450	1145	5	81
9	Nanga Bere	745	549	0	40
10	Benteng Dewa	998	784	2	48
11	Watu Rambung	1251	977	1	32
12	Lendong	951	768	0	48
13	Watu Tiri	1080	806	0	40
14	Benteng Tado	634	435	0	25
15	Modo	296	202	0	7
	<b>TOTAL</b>	<b>13955</b>	<b>10738</b>	<b>12</b>	<b>606</b>

## 10. Mbeliling

NO.	NAMA DESA/KEL	BLM KAWIN	KAWIN	CRI HIDUP	CRI MATI
1	Liang Ndara	660	545	1	25
2	Tondong Belang	586	467	0	32
3	Cunca Lolos	344	320	0	18
4	Cunca Wulang	543	457	0	51
5	Golo Damu	493	374	0	26
6	Golo Ndoal	648	518	2	43
7	Golo Sembea	739	612	2	43
8	Golo Desat	278	200	0	16
9	Kempo	619	506	1	46
10	Wae Jare	589	465	3	35
11	Golo Tantong	327	295	1	38
12	Tiwu Riwung	587	453	0	27
13	Watu Wangka	709	631	2	40
14	Compang Liang Ndara	296	234	0	17
15	Watu Galang	200	155	0	5
	<b>TOTAL</b>	<b>7618</b>	<b>6232</b>	<b>12</b>	<b>462</b>

## 11. Pacar

NO.	NAMA DESA/KEL	BLM KAWIN	KAWIN	CRI HIDUP	CRI MATI
1	Kombo	1421	911	0	50
2	Pacar	878	554	0	29
3	Golo Lajang	368	266	0	12
4	Compang	1699	1102	5	46
5	Loha	465	343	0	11
6	Romang	329	208	0	9
7	Manong	811	507	1	18
8	Benteng Ndope	726	446	0	19
9	Kombo Tengah	794	478	1	29
10	Kombo Selatan	876	614	0	30
11	Golo Lajang Barat	643	430	0	40
12	Waka	817	592	1	22
13	Pong Kolong	486	304	0	20
	<b>TOTAL</b>	<b>10313</b>	<b>6755</b>	<b>8</b>	<b>335</b>

## 12. Kuwus Barat

NO.	NAMA DESA/KEL	BLM KAWIN	KAWIN	CRI HIDUP	CRI MATI
1	Kolang	1029	726	1	36
2	Golo Riwu	748	531	0	32
3	Ranggu	419	318	0	12
4	Golo Lewe	424	287	0	12
5	Tueng	596	411	0	13
6	Golo Wedong	728	482	0	33
7	Tengku	653	481	0	22
8	Compang Kules	390	301	1	8
9	Sompang Kolang	623	449	2	24
10	Wajur	704	555	0	22
	<b>TOTAL</b>	<b>6314</b>	<b>4541</b>	<b>4</b>	<b>214</b>

## 9. Data penduduk menurut status perkawinan per kecamatan

NO.	NAMA KECAMATAN	BLM KAWIN	KAWIN	CRI HIDUP	CRI MATI
1	Macang pacar	9391	6603	15	396
2	Kuwus	7839	5991	7	314
3	Lembor	19240	14395	27	859
4	Sanonggoang	7798	6419	8	565
5	Komodo	29478	24525	237	1346
6	Boleng	10620	8343	30	566
7	Welak	13288	9038	12	473
8	Ndoso	11756	8430	8	386
9	Lembor selatan	13955	10738	12	606
10	Mbeliling	7618	6232	12	462
11	Pacar	10313	6755	8	335
12	Kuwus Barat	6314	4541	4	214
	<b>TOTAL</b>	<b>147.610</b>	<b>112.010</b>	<b>380</b>	<b>6.522</b>

## 10. Data penduduk berdasarkan usia tertentu

## 01. Macang Pacar

NO	NAMA DESA/KEL	0-4	5-9	10-14	15-19	20-24	25-29	30-34	35-39	40-44	45-49	50-54	55-59	> 60
1	Bari	116	199	216	198	223	155	177	143	143	126	100	84	167
2	Rokap	42	80	96	86	107	81	63	47	41	44	65	43	74
3	Mbakung	75	160	152	116	151	101	112	95	71	62	69	55	99
4	Nggilat	52	94	123	96	136	91	89	77	68	43	61	42	85
5	Rego	55	120	176	148	184	155	99	89	89	73	106	68	126
6	Wontong	78	152	161	176	171	108	92	88	87	63	86	72	133
7	Raba	80	129	141	169	151	110	82	83	83	69	54	51	89
8	Nanga Kantor	95	154	177	164	141	124	128	94	73	51	55	69	85
9	Watu Baru	44	124	162	158	156	93	76	78	82	73	59	60	95
10	Lewat	45	142	138	129	179	150	107	96	66	56	104	82	95
11	Watu Manggar	45	92	113	103	112	97	63	79	55	45	61	61	75
12	Sarae Naru	23	39	33	33	35	38	35	34	27	21	28	16	19
13	Nanga Kantor	75	162	168	161	181	103	115	108	92	63	67	38	94
	<b>TOTAL</b>	<b>825</b>	<b>1647</b>	<b>1856</b>	<b>1737</b>	<b>1927</b>	<b>1406</b>	<b>1238</b>	<b>1111</b>	<b>977</b>	<b>789</b>	<b>915</b>	<b>741</b>	<b>1236</b>

## 02. Kuwus

NO.	NAMA DESA/KEL	0-4	5-9	10-14	15-19	20-24	25-29	30-34	35-39	40-44	45-49	50-54	55-59	> 60
1	Golo Ru'u	31	63	72	82	103	92	62	45	57	48	51	45	85
2	Nantal	49	94	90	72	94	94	63	97	63	41	62	53	97
3	Coal	60	134	149	123	159	132	101	91	71	76	72	63	121
4	Pangga	90	196	204	183	228	185	155	119	105	107	101	91	214
5	Lewur	68	173	202	169	214	183	96	91	105	103	86	73	197
6	Lawi	64	145	152	160	178	155	64	98	84	75	75	50	85
7	Compang Suka	30	77	76	93	91	92	56	35	40	31	38	41	71
8	Benteng Suru	72	162	132	153	206	175	117	100	117	98	83	76	141
9	Sama	31	54	70	77	90	71	45	41	41	30	43	30	63
10	Bangka Lewat	42	92	107	125	105	67	49	54	63	50	60	57	74
11	Suka Kiong	53	133	115	111	121	110	81	86	71	54	56	44	124
12	Golo Pua	20	71	57	64	82	72	50	36	41	40	41	34	70
	<b>TOTAL</b>	<b>610</b>	<b>1394</b>	<b>1426</b>	<b>1412</b>	<b>1671</b>	<b>1428</b>	<b>939</b>	<b>893</b>	<b>858</b>	<b>753</b>	<b>768</b>	<b>657</b>	<b>1342</b>

## 03. Lembor

NO.	NAMA DESA/KEL	0-4	5-9	10-14	15-19	20-24	25-29	30-34	35-39	40-44	45-49	50-54	55-59	> 60
1	Tangge	314	586	643	627	677	595	423	444	381	343	322	231	367
2	Wae wako	111	178	187	205	175	166	135	126	113	82	86	71	101
3	Wae kanta	115	273	267	267	306	265	185	201	149	127	124	78	196
4	Ponto ara	112	225	246	253	273	238	160	150	141	125	109	92	179
5	Wae bangka	125	259	248	251	311	216	183	134	141	103	108	101	172
6	Pong majok	173	286	286	286	262	193	184	217	182	133	112	100	194
7	Daleng	175	304	364	393	405	310	270	243	192	186	171	144	217
8	Siru	130	210	178	246	289	239	144	143	130	111	96	96	143
9	Pondo	98	163	214	208	242	218	134	127	84	109	118	84	139
10	Poco rutang	128	231	270	223	266	238	185	191	142	114	115	98	186
11	Ngancar	103	200	214	209	223	167	129	136	109	98	74	66	124
12	Liang sola	78	140	168	171	153	143	108	113	83	78	70	46	120
13	Wae mowol	114	189	219	186	194	155	133	137	101	88	83	65	140
14	Golo ndeweng	81	133	161	158	185	114	78	96	76	61	58	35	84
15	Poco dedeng	35	68	76	82	77	64	38	55	50	41	41	33	55
	<b>TOTAL</b>	<b>1892</b>	<b>3445</b>	<b>3741</b>	<b>3765</b>	<b>4038</b>	<b>3321</b>	<b>2489</b>	<b>2513</b>	<b>2074</b>	<b>1799</b>	<b>1687</b>	<b>1340</b>	<b>2417</b>



## 04. Sanonggoang

NO.	NAMA DESA/KEL	0-4	5-9	10-14	15-19	20-24	25-29	30-34	35-39	40-44	45-49	50-54	55-59	> 60
1	Golo ndaring	44	100	87	94	106	78	66	71	56	63	59	47	110
2	Golo kempo	27	47	54	56	53	52	41	34	30	34	46	37	60
3	Golo manting	55	55	60	84	136	94	60	54	65	63	54	50	102
4	Mata wae	89	120	154	209	198	133	82	104	97	72	76	46	103
5	Nampar macing	106	153	172	167	211	158	117	127	113	88	95	78	180
6	Wae sano	58	104	112	142	161	123	74	58	73	88	69	48	110
7	Golo mbu	69	117	124	133	135	116	81	107	90	83	83	70	138
8	Golo leleng	97	141	132	174	190	181	105	103	88	82	99	93	137
9	Sano nggoang	61	109	107	124	124	83	64	77	86	61	54	52	91
10	Wae lolos	29	66	64	60	63	51	48	49	47	43	22	23	77
11	Golo sengang	55	64	88	130	114	86	61	54	59	52	43	38	74
12	Watu panggah	16	34	43	51	47	44	25	36	24	20	28	20	39
13	Golo kondeng	22	53	48	36	46	43	41	46	29	37	29	24	67
14	Poco golo kempo	45	48	55	59	61	53	50	46	37	31	30	31	64
15	Pulau nuncung	27	56	57	81	99	59	37	29	43	40	38	34	59
	<b>TOTAL</b>	<b>800</b>	<b>1267</b>	<b>1357</b>	<b>1600</b>	<b>1744</b>	<b>1354</b>	<b>952</b>	<b>995</b>	<b>937</b>	<b>857</b>	<b>825</b>	<b>691</b>	<b>1411</b>

## 05. Komodo

NO.	NAMA DESA/KEL	0-4	5-9	10-14	15-19	20-24	25-29	30-34	35-39	40-44	45-49	50-54	55-59	> 60
1	Wae kelambu	499	852	872	604	593	574	589	737	705	489	405	270	334
2	Labuan bajo	488	708	759	601	589	548	613	570	580	450	382	240	458
3	Komodo	104	189	216	180	173	163	149	159	122	126	90	53	95
4	Pasir putih	157	226	212	190	238	164	175	155	124	124	87	71	131
5	Pasir panjang	122	190	186	173	187	131	132	159	100	91	66	60	117
6	Golo mori	176	189	199	254	264	207	153	166	97	102	92	64	144
7	Warloka	142	191	167	199	206	172	154	145	147	110	79	57	122
8	Golo bilas	329	587	567	450	438	461	436	444	413	289	244	161	254
9	Macang tanggar	212	324	310	379	414	341	216	241	184	167	199	128	224
10	Watu nggelek	62	74	94	92	99	106	74	60	51	43	55	39	77
11	Golo pongkor	63	96	103	114	111	85	79	71	78	61	58	31	92
12	Nggorang	137	241	256	220	185	159	174	197	192	122	94	70	107
13	Papagarang	132	173	170	171	126	134	149	130	118	83	66	47	94
14	Batu cermin	407	688	681	492	473	559	557	562	486	365	338	251	275
15	Gorontalo	446	782	795	639	648	591	604	661	574	482	404	288	392
16	Tiwu nampar	51	94	96	124	135	106	85	71	79	61	60	44	107
17	Seraya marannu	32	70	46	55	64	51	53	52	48	32	43	23	39
18	Compang longgo	77	122	154	143	143	103	112	107	78	80	69	65	104
19	Pantar	56	79	90	102	89	60	52	72	66	43	43	33	62
	<b>TOTAL</b>	<b>3692</b>	<b>5875</b>	<b>5973</b>	<b>5182</b>	<b>5175</b>	<b>4715</b>	<b>4556</b>	<b>4759</b>	<b>4242</b>	<b>3320</b>	<b>2874</b>	<b>1995</b>	<b>3228</b>

## 06. Boleng

NO.	NAMA DESA/KEL	0-4	5-9	10-14	15-19	20-24	25-29	30-34	35-39	40-44	45-49	50-54	55-59	> 60
1	Mbuit	170	345	338	305	394	337	261	252	213	168	183	144	240
2	Golo ketak	79	191	200	204	209	151	178	141	112	120	107	77	165
3	Pota wangka	57	109	120	142	124	123	97	70	75	80	69	45	117
4	Tanjung boleng	176	246	227	229	256	222	185	178	152	99	122	97	160
5	Golo sepang	167	352	412	434	442	348	289	284	228	211	187	137	279
6	Pontianak	93	121	117	106	118	103	98	113	101	79	52	41	65
7	Sepang	111	194	166	174	176	181	169	135	94	75	94	82	111
8	Golo lujang	57	107	125	165	181	142	87	86	63	71	76	58	90
9	Batu tiga	98	158	151	128	153	123	112	109	99	69	88	35	78
10	Golo nobo	21	37	68	67	58	49	25	40	29	33	26	26	41
11	Beo sepang	40	88	67	60	75	85	78	64	39	27	35	21	51
	<b>TOTAL</b>	<b>1069</b>	<b>1948</b>	<b>1991</b>	<b>2014</b>	<b>2186</b>	<b>1864</b>	<b>1579</b>	<b>1472</b>	<b>1205</b>	<b>1032</b>	<b>1039</b>	<b>763</b>	<b>1397</b>

## 07. Welak

NO.	NAMA DESA/KEL	0-4	5-9	10-14	15-19	20-24	25-29	30-34	35-39	40-44	45-49	50-54	55-59	> 60
1	Golo ronggot	157	250	241	287	374	299	190	159	147	120	129	108	167
2	Semang	119	253	296	342	299	250	156	165	138	126	119	71	199
3	Dunta	51	94	103	117	114	96	74	77	55	46	38	38	96
4	Gurung	88	125	132	134	171	114	77	74	63	63	63	41	100
5	Orong	95	150	154	157	203	199	101	113	96	71	93	68	122
6	Pong welak	55	104	101	89	119	103	73	69	64	48	52	38	89
7	Galang	92	201	182	243	270	214	123	110	99	97	79	77	149
8	Rehak	78	158	164	160	180	185	132	120	88	64	62	53	137
9	Watu umpu	62	106	139	168	152	119	75	58	59	61	37	46	92
10	Pengka	51	98	113	97	99	100	52	77	42	40	43	21	47
11	Lale	92	174	207	191	225	180	116	119	92	86	77	56	119
12	Racang welak	78	164	167	161	193	159	108	122	105	85	81	69	138
13	Sewar	35	66	83	76	94	57	47	37	46	32	31	28	58
14	Robo	90	149	115	133	150	123	89	84	67	54	41	45	103
15	Wewa	55	122	129	122	135	117	88	89	53	48	46	33	96
16	Golo ndari	43	65	77	104	111	94	52	26	35	40	39	39	54
	<b>TOTAL</b>	<b>1241</b>	<b>2279</b>	<b>2403</b>	<b>2581</b>	<b>2889</b>	<b>2409</b>	<b>1553</b>	<b>1499</b>	<b>1249</b>	<b>1081</b>	<b>1030</b>	<b>831</b>	<b>1766</b>

## 08. Ndosso

NO.	NAMA DESA/KEL	0-4	5-9	10-14	15-19	20-24	25-29	30-34	35-39	40-44	45-49	50-54	55-59	> 60
1	Golo poleng	31	76	81	81	105	77	62	59	55	40	49	42	110
2	Tentang	108	276	263	254	279	215	162	161	177	161	125	113	237
3	Raka	69	140	154	145	159	128	105	114	77	60	62	65	100
4	Kasong	64	116	137	132	122	98	64	68	65	34	60	52	72
5	Ndosso	60	119	176	179	225	177	113	72	88	70	90	85	136
6	Waning	61	129	170	190	212	136	118	110	87	101	86	85	159
7	Wae buka	37	110	119	133	157	88	67	74	63	69	58	42	117
8	Momol	72	119	121	123	115	121	83	55	85	44	50	40	91
9	Lumut	96	167	172	168	182	127	100	112	115	71	79	65	140
10	Pong narang	57	122	114	124	153	99	61	81	76	57	56	51	103
11	Golo bore	79	144	139	150	138	110	92	84	78	69	69	69	90
12	Pateng lesu	43	57	73	94	106	92	54	42	56	46	46	39	57
13	Tehong	65	141	155	196	199	122	74	88	73	66	64	76	106
14	Golo rua	73	146	160	159	206	130	92	93	93	89	99	65	128
15	Golo keli	77	118	123	156	194	159	94	91	70	75	64	67	122
	<b>TOTAL</b>	<b>992</b>	<b>1980</b>	<b>2157</b>	<b>2284</b>	<b>2552</b>	<b>1879</b>	<b>1341</b>	<b>1304</b>	<b>1258</b>	<b>1052</b>	<b>1057</b>	<b>956</b>	<b>1768</b>

## 09. Lembor Selatan

NO.	NAMA DESA/KEL	0-4	5-9	10-14	15-19	20-24	25-29	30-34	35-39	40-44	45-49	50-54	55-59	> 60
1	Repi	83	180	200	182	190	139	122	83	76	91	86	67	124
2	Watu waja	63	88	97	114	115	76	76	67	56	53	59	44	64
3	Surunumbeng	84	153	188	204	185	151	112	107	101	104	65	76	161
4	Munting	87	183	212	232	211	154	148	133	103	106	114	75	162
5	Kakor	89	223	237	265	230	176	159	161	150	164	138	99	168
6	Lalong	105	178	254	237	243	170	136	150	148	148	109	86	144
7	Wae mose	67	112	146	166	153	120	100	85	103	83	66	52	85
8	Nanga lili	155	284	272	272	291	236	181	210	184	161	153	93	189
9	Nanga bere	72	152	151	164	146	119	110	89	70	63	57	44	97
10	Benteng dewa	106	156	175	234	254	189	120	91	119	104	91	53	140
11	Watu rambung	108	211	280	239	259	196	146	163	160	132	123	74	170
12	Lendong	98	176	177	195	202	147	110	108	142	110	95	68	139
13	Watu tiri	81	201	235	250	213	141	128	152	116	116	100	80	113
14	Benteng tado	48	108	132	136	136	87	67	59	73	68	56	31	93
15	Modo	23	48	51	70	64	34	32	27	38	33	25	25	35
	<b>TOTAL</b>	<b>1269</b>	<b>2453</b>	<b>2807</b>	<b>2960</b>	<b>2892</b>	<b>2135</b>	<b>1747</b>	<b>1685</b>	<b>1639</b>	<b>1536</b>	<b>1337</b>	<b>967</b>	<b>1884</b>

## 10. Mbeliling

NO.	NAMA DESA/KEL	0-4	5-9	10-14	15-19	20-24	25-29	30-34	35-39	40-44	45-49	50-54	55-59	> 60
1	Liang ndara	80	134	109	115	147	105	108	67	77	68	63	51	107
2	Tondong belang	54	98	92	107	139	107	79	64	76	52	64	49	104
3	Cunca lolos	43	51	64	69	69	56	54	40	43	46	46	33	68
4	Cunca wulang	70	85	94	94	115	94	82	72	69	54	54	57	111
5	Golo damu	48	75	78	85	116	80	62	64	53	55	51	44	82
6	Golo ndoal	90	112	119	128	121	111	80	83	81	75	77	41	93
7	Golo sembea	90	106	134	143	169	146	88	92	86	66	80	71	125
8	Golo desat	30	53	50	44	54	45	37	29	26	27	30	20	49
9	Kempo	67	85	109	107	128	99	94	67	71	76	82	68	119
10	Wae jare	63	116	123	116	130	101	70	69	75	55	61	39	74
11	Golo tantong	31	54	70	69	64	52	42	58	48	36	30	28	79
12	Tiwu riwung	39	81	108	107	141	102	67	66	58	71	74	61	92
13	Watu wangka	91	122	143	118	155	107	110	109	100	75	62	52	138
14	Compang liang ndara	35	57	64	48	52	48	43	51	41	23	24	22	39
15	Watu galang	27	36	34	30	43	31	30	11	26	22	17	14	39
	<b>TOTAL</b>	<b>858</b>	<b>1265</b>	<b>1391</b>	<b>1380</b>	<b>1643</b>	<b>1284</b>	<b>1046</b>	<b>942</b>	<b>930</b>	<b>801</b>	<b>815</b>	<b>650</b>	<b>1319</b>

## 11. Pacar

NO.	NAMA DESA/KEL	0-4	5-9	10-14	15-19	20-24	25-29	30-34	35-39	40-44	45-49	50-54	55-59	> 60
1	Kombo	131	244	279	250	288	228	183	149	115	108	110	102	195
2	Pacar	65	160	154	170	178	149	121	98	79	69	71	57	90
3	Golo Lajang	42	58	63	75	90	60	57	43	38	20	32	27	41
4	Compang	154	312	315	319	344	269	211	208	170	110	148	92	200
5	Loha	42	84	103	91	85	80	69	68	42	32	23	37	63
6	Romang	29	54	51	61	65	70	45	33	23	21	26	24	44
7	Manong	91	133	144	137	172	140	86	91	78	62	68	49	86
8	Benteng Ndope	66	134	149	137	134	106	95	74	78	56	69	40	53
9	Kombo Tengah	56	149	166	157	152	125	91	69	80	58	59	49	91
10	Kombo Selatan	80	144	150	169	177	151	115	103	90	71	85	72	113
11	Golo Lajang Barat	57	101	117	108	146	117	86	71	42	47	73	58	90
12	Waka	76	155	138	156	180	131	115	85	90	58	79	46	123
13	Pong Kolong	31	94	97	107	87	71	59	53	40	35	42	33	61
	<b>TOTAL</b>	<b>920</b>	<b>1822</b>	<b>1926</b>	<b>1937</b>	<b>2098</b>	<b>1697</b>	<b>1333</b>	<b>1145</b>	<b>965</b>	<b>747</b>	<b>885</b>	<b>686</b>	<b>1250</b>

## 12. Kuwus Barat

NO	NAMA DESA/KEL	0-4	5-9	10-14	15-19	20-24	25-29	30-34	35-39	40-44	45-49	50-54	55-59	> 60
1	Kolang	87	172	177	216	219	148	138	111	97	99	97	78	153
2	Golo Riwu	68	123	141	116	160	123	100	74	57	56	66	78	149
3	Ranggu	35	91	77	79	76	59	59	65	31	39	35	34	69
4	Golo Lewe	42	67	79	86	87	51	44	41	48	32	54	36	56
5	Tueng	51	118	121	99	126	91	66	61	55	57	52	35	88
6	Golo Wedong	66	121	145	159	136	96	74	87	91	59	57	50	102
7	Tengku	65	100	125	142	118	97	73	66	80	66	54	41	129
8	Compang Kules	31	75	61	71	76	75	45	49	52	34	38	26	67
9	Sompang Kolang	59	94	105	127	149	113	66	62	70	53	51	46	103
10	Wajur	64	133	117	136	143	121	88	83	76	60	68	48	144
	<b>TOTAL</b>	<b>568</b>	<b>1094</b>	<b>1148</b>	<b>1231</b>	<b>1290</b>	<b>974</b>	<b>753</b>	<b>699</b>	<b>657</b>	<b>555</b>	<b>572</b>	<b>472</b>	<b>1060</b>

## 13 Data Penduduk Menurut Usia Per Kecamatan

NO	NAMA DESA/KEL	0-4	5-9	10-14	15-19	20-24	25-29	30-34	35-39	40-44	45-49	50-54	55-59	> 60
1	Macang pacar	825	1647	1856	1737	1927	1406	1238	1111	977	789	915	741	1236
2	Kuwus	610	1394	1426	1412	1671	1428	939	893	858	753	768	657	1342
3	Lembor	1892	3445	3741	3765	4038	3321	2489	2513	2074	1799	1687	1340	2417
4	Sano	800	1267	1357	1600	1744	1354	952	995	937	857	825	691	1411
5	Komodo	3692	5875	5973	5182	5175	4715	4556	4759	4242	3320	2874	1995	3228
6	Boleng	1069	1948	1991	2014	2186	1864	1579	1472	1205	1032	1039	763	1397
7	Welak	1241	2279	2403	2581	2889	2409	1553	1499	1249	1081	1030	831	1766
8	Ndoso	992	1980	2157	2284	2552	1879	1341	1304	1258	1052	1057	956	1768
9	Lembor	1269	2453	2807	2960	2892	2135	1747	1685	1639	1536	1337	967	1884
10	Mbeliling	858	1265	1391	1380	1643	1284	1046	942	930	801	815	650	1319
11	Pacar	920	1822	1926	1937	2098	1697	1333	1145	965	747	885	686	1250
12	Kuwus Barat	568	1094	1148	1231	1290	974	753	699	657	555	572	472	1060
	<b>TOTAL</b>	<b>14736</b>	<b>26469</b>	<b>28176</b>	<b>28083</b>	<b>30105</b>	<b>24466</b>	<b>19526</b>	<b>19017</b>	<b>16991</b>	<b>14322</b>	<b>13804</b>	<b>10749</b>	<b>20078</b>

## 14. Data Penduduk wajib KTP yang sudah melakukan Perekaman Per Desa/Kelurahan

## 01. Macang pacar

No.	Nama Desa	Wajib KTP			Perekaman KTP-EL			Belum Rekam		
		Lk	Pr	Jum	Lk	Pr	Jum	Lk	Pr	Jum
1	Bari	679	688	1367	651	671	1322	28	17	45
2	Rokap	280	311	591	271	300	571	9	11	20
3	Mbakung	425	412	837	408	407	815	17	5	22
4	Nggilat	358	353	711	340	332	672	18	21	39
5	Rego	532	496	1028	498	466	964	34	30	64
6	Wontong	455	488	943	431	474	905	24	14	38
7	Raba	409	414	823	394	403	797	15	11	26
8	Nanga Kantor	444	419	863	429	411	840	15	8	23
9	Watu Baru	412	400	812	386	386	772	26	14	40
10	Lewat	485	486	971	458	476	934	27	10	37
11	Watu Manggar	338	343	681	317	328	645	21	15	36
12	Sarae Naru	132	130	262	124	121	245	8	9	17
13	Nanga Kantor	457	454	911	436	438	874	21	16	37
	<b>TOTAL</b>	<b>5406</b>	<b>5394</b>	<b>10800</b>	<b>5143</b>	<b>5213</b>	<b>10356</b>	<b>263</b>	<b>181</b>	<b>444</b>

## 02. Kuwus

No.	Nama Desa	Jumlah Wajib KTP			Jumlah Perekaman			Belum Rekam		
		Lk	Pr	Jum	Lk	Pr	Jum	Lk	Pr	Jum
1	Golo Ru'u	305	307	612	292	298	590	13	9	22
2	Nantal	330	355	685	328	348	676	2	7	9
3	Coal	457	461	918	447	449	896	10	12	22
4	Pangga	678	675	1353	663	665	1328	15	10	25
5	Lewur	620	572	1192	603	559	1162	17	13	30
6	Lawi	461	445	906	440	414	854	21	31	52
7	Compang Suka	259	264	523	245	260	505	14	4	18
8	Benteng Suru	569	594	1163	547	581	1128	22	13	35
9	Sama	245	234	479	237	222	459	8	12	20
10	Bangka Lewat	301	307	608	282	286	568	19	21	40
11	Suka Kiong	375	395	770	372	391	763	3	4	7
12	Golo Pua	245	240	485	237	236	473	8	4	12
	<b>Total</b>	<b>4845</b>	<b>4849</b>	<b>9694</b>	<b>4693</b>	<b>4709</b>	<b>9402</b>	<b>152</b>	<b>140</b>	<b>292</b>

## 03. Lembor

No.	Nama Desa	Jumlah Wajib KTP			Jumlah Perekaman			Belum Rekam		
		Lk	Pr	Jum	Lk	Pr	Jum	Lk	Pr	Jum
1	Tangge	2004	1955	3959	1972	1922	3894	32	33	65
2	Wae wako	539	570	1109	526	556	1082	13	14	27
3	Wae kanta	869	838	1707	838	818	1656	31	20	51
4	Ponto ara	766	771	1537	744	748	1492	22	23	45
5	Wae bangka	780	751	1531	755	725	1480	25	26	51
6	Pong majok	810	857	1667	801	834	1635	9	23	32
7	Daleng	1136	1128	2264	1108	1096	2204	28	32	60
8	Siru	728	748	1476	711	727	1438	17	21	38
9	Pondo	700	632	1332	685	616	1301	15	16	31
10	Poco rutang	787	819	1606	773	801	1574	14	18	32
11	Ngancar	601	589	1190	583	571	1154	18	18	36
12	Liang sola	475	483	958	467	474	941	8	9	17
13	Wae mowol	566	583	1149	553	568	1121	13	15	28
14	Golo ndeweng	385	439	824	374	424	798	11	15	26
15	Poco dedeng	251	232	483	245	228	473	6	4	10
	<b>TOTAL</b>	<b>11397</b>	<b>11395</b>	<b>22792</b>	<b>11135</b>	<b>11108</b>	<b>22243</b>	<b>262</b>	<b>287</b>	<b>549</b>

## 04. Sanonggoang

No.	Nama Desa	Jumlah Wajib KTP			Jumlah Perekaman			Belum Rekam		
		Lk	Pr	Jum	Lk	Pr	Jum	Lk	Pr	Jum
1	Golo ndaring	340	348	688	333	337	670	7	11	18
2	Golo kempo	201	206	407	195	194	389	6	12	18
3	Golo manting	368	335	703	346	321	667	22	14	36
4	Mata wae	500	467	967	469	448	917	31	19	50
5	Nampar	610	602	1212	589	581	1170	21	21	42
6	Wae sano	418	439	857	406	425	831	12	14	26
7	Golo mbu	465	477	942	452	470	922	13	7	20
8	Golo leleng	568	569	1137	544	546	1090	24	23	47
9	Sano nggoang	359	376	735	346	353	699	13	23	36
10	Wae lolos	223	215	438	218	209	427	5	6	11
11	Golo sengang	308	313	621	286	300	586	22	13	35
12	Watu panggal	147	153	300	145	152	297	2	1	3
13	Golo kondeng	180	191	371	173	189	362	7	2	9
14	Poco golo	210	208	418	203	206	409	7	2	9
15	Pulau nuncung	243	218	461	231	211	442	12	7	19
	<b>TOTAL</b>	<b>5140</b>	<b>5117</b>	<b>10257</b>	<b>4936</b>	<b>4942</b>	<b>9878</b>	<b>204</b>	<b>175</b>	<b>379</b>

## 05. Komodo

No.	Nama Desa	Jumlah Wajib KTP			Jumlah Perekaman			Belum Rekam		
		Lk	Pr	Jum	Lk	Pr	Jum	Lk	Pr	Jum
1	Wae kelambu	2425	2464	4889	2386	2427	4813	39	37	76
2	Labuan bajo	2360	2262	4622	2313	2205	4518	47	57	104
3	Komodo	589	595	1184	560	567	1127	29	28	57
4	Pasir putih	675	669	1344	653	651	1304	22	18	40
5	Pasir panjang	563	533	1096	532	501	1033	31	32	63
6	Golo mori	670	692	1362	638	672	1310	32	20	52
7	Warloka	631	622	1253	616	614	1230	15	8	23
8	Golo bilas	1663	1619	3282	1607	1592	3199	56	27	83
9	Macang tanggar	1162	1081	2243	1116	1051	2167	46	30	76
10	Watu nggelek	305	333	638	302	332	634	3	1	4
11	Golo pongkor	350	355	705	345	351	696	5	4	9
12	Nggorang	688	672	1360	669	652	1321	19	20	39
13	Papagarang	516	482	998	503	475	978	13	7	20
14	Batu cermin	2008	2007	4015	1963	1963	3926	45	44	89
15	Gorontalo	2401	2452	4853	2354	2403	4757	47	49	96
16	Tiwu nampar	413	385	798	404	379	783	9	6	15
17	Seraya marannu	215	207	422	206	201	407	9	6	15
18	Compang longgo	440	477	917	422	467	889	18	10	28
19	Pantar	272	285	557	262	275	537	10	10	20
	<b>TOTAL</b>	<b>18346</b>	<b>18192</b>	<b>36538</b>	<b>17851</b>	<b>17778</b>	<b>35629</b>	<b>495</b>	<b>414</b>	<b>909</b>

## 6. Boleng

No.	Nama Desa	Jumlah Wajib KTP			Jumlah Perekaman			Belum Rekam		
		Lk	Pr	Jum	Lk	Pr	Jum	Lk	Pr	Jum
1	Mbuit	1157	1128	2285	1104	1081	2185	53	47	100
2	Golo ketak	664	651	1315	638	631	1269	26	20	46
3	Pota wangka	428	410	838	405	401	806	23	9	32
4	Tanjung boleng	777	763	1540	741	735	1476	36	28	64
5	Golo sepang	1301	1237	2538	1252	1206	2458	49	31	80
6	Pontianak	401	402	803	393	397	790	8	5	13
7	Sepang	599	575	1174	583	563	1146	16	12	28
8	Golo lujang	449	449	898	420	437	857	29	12	41
9	Batu tiga	453	446	899	438	434	872	15	12	27
10	Golo nobo	180	172	352	171	164	335	9	8	17
11	Beo sepang	253	242	495	245	238	483	8	4	12
	<b>TOTAL</b>	<b>6662</b>	<b>6475</b>	<b>13137</b>	<b>6390</b>	<b>6287</b>	<b>12677</b>	<b>272</b>	<b>188</b>	<b>460</b>



## 07. Welak

No.	Nama Desa	Jumlah Wajib KTP			Jumlah Perekaman			Belum Rekam		
		Lk	Pr	Jum	Lk	Pr	Jum	Lk	Pr	Jum
1	Golo ronggot	900	883	1783	866	852	1718	34	31	65
2	Semang	853	771	1624	836	753	1589	17	18	35
3	Dunta	321	344	665	313	327	640	8	17	25
4	Gurung	403	397	800	388	380	768	15	17	32
5	Orong	562	549	1111	552	536	1088	10	13	23
6	Pong welak	332	345	677	324	329	653	8	16	24
7	Galang	631	651	1282	617	633	1250	14	18	32
8	Rehak	542	514	1056	529	496	1025	13	18	31
9	Watu umpu	397	354	751	382	349	731	15	5	20
10	Pengka	270	284	554	265	276	541	5	8	13
11	Lale	587	528	1115	569	511	1080	18	17	35
12	Racang welak	527	572	1099	522	562	1084	5	10	15
13	Sewar	229	220	449	211	216	427	18	4	22
14	Robo	392	400	792	378	386	764	14	14	28
15	Wewa	371	364	735	355	349	704	16	15	31
16	Golo ndari	255	263	518	245	252	497	10	11	21
	<b>TOTAL</b>	<b>7572</b>	<b>7439</b>	<b>15011</b>	<b>7352</b>	<b>7207</b>	<b>14559</b>	<b>220</b>	<b>232</b>	<b>452</b>

## 08. Ndosso

No.	Nama Desa	Jumlah Wajib KTP			Jumlah Perekaman			Belum Rekam		
		Lk	Pr	Jum	Lk	Pr	Jum	Lk	Pr	Jum
1	Golo poleng	328	297	625	308	276	584	20	21	41
2	Tentang	858	843	1701	828	819	1647	30	24	54
3	Raka	469	440	909	457	429	886	12	11	23
4	Kasong	337	341	678	332	338	670	5	3	8
5	Ndosso	542	569	1111	528	539	1067	14	30	44
6	Waning	578	567	1145	563	555	1118	15	12	27
7	Wae buka	395	373	768	371	349	720	24	24	48
8	Momol	341	381	722	340	376	716	1	5	6
9	Lumut	513	509	1022	493	485	978	20	24	44
10	Pong narang	392	373	765	369	352	721	23	21	44
11	Golo bore	409	433	842	393	407	800	16	26	42
12	Pateng lesu	268	288	556	253	271	524	15	17	32
13	Tehong	451	474	925	423	433	856	28	41	69
14	Golo rua	530	502	1032	518	492	1010	12	10	22
15	Golo keli	528	457	985	494	435	929	34	22	56
	<b>TOTAL</b>	<b>6939</b>	<b>6847</b>	<b>13786</b>	<b>6670</b>	<b>6556</b>	<b>13226</b>	<b>269</b>	<b>291</b>	<b>560</b>

## 09. Lembor selatan

No.	Nama Desa	Jumlah Wajib KTP			Jumlah Perekaman			Belum Rekam		
		Lk	Pr	Jum	Lk	Pr	Jum	Lk	Pr	Jum
1	Repi	527	507	1034	519	500	1019	8	7	15
2	Watu waja	315	323	638	313	321	634	2	2	4
3	Surunumbeng	544	586	1130	535	575	1110	9	11	20
4	Munting	620	644	1264	610	632	1242	10	12	22
5	Kakor	760	765	1525	750	759	1509	10	6	16
6	Lalong	689	708	1397	672	698	1370	17	10	27
7	Wae mose	442	454	896	435	446	881	7	8	15
8	Nanga lili	870	901	1771	845	877	1722	25	24	49
9	Nanga bere	425	399	824	412	381	793	13	18	31
10	Benteng dewa	624	615	1239	590	601	1191	34	14	48
11	Watu rambung	748	728	1476	717	696	1413	31	32	63
12	Lendong	558	616	1174	541	600	1141	17	16	33
13	Watu tiri	626	605	1231	620	591	1211	6	14	20
14	Benteng tado	357	350	707	350	338	688	7	12	19
15	Modo	177	159	336	173	157	330	4	2	6
	<b>TOTAL</b>	<b>8282</b>	<b>8360</b>	<b>16642</b>	<b>8082</b>	<b>8172</b>	<b>16254</b>	<b>200</b>	<b>188</b>	<b>388</b>

## 10. Mbeliling

No.	Nama Desa	Jumlah Wajib KTP			Jumlah Perekaman			Belum Rekam		
		Lk	Pr	Jum	Lk	Pr	Jum	Lk	Pr	Jum
1	Liang ndara	403	436	839	397	421	818	6	15	21
2	Tondong belang	384	383	767	376	375	751	8	8	16
3	Cunca lolos	234	238	472	229	235	464	5	3	8
4	Cunca wulang	380	369	749	373	361	734	7	8	15
5	Golo damu	323	312	635	317	307	624	6	5	11
6	Golo ndoal	407	401	808	390	396	786	17	5	22
7	Golo sembea	490	488	978	470	467	937	20	21	41
8	Golo desat	172	160	332	171	158	329	1	2	3
9	Kempo	385	452	837	373	439	812	12	13	25
10	Wae jare	357	350	707	337	346	683	20	4	24
11	Golo tantong	219	237	456	214	229	443	5	8	13
12	Tiwu riwung	382	388	770	374	372	746	8	16	24
13	Watu wangka	466	473	939	452	469	921	14	4	18
14	Compang liang	175	182	357	171	176	347	4	6	10
15	Watu galang	116	123	239	113	119	232	3	4	7
	<b>TOTAL</b>	<b>4893</b>	<b>4992</b>	<b>9885</b>	<b>4757</b>	<b>4870</b>	<b>9627</b>	<b>136</b>	<b>122</b>	<b>258</b>

## 11. Pacar

No.	Nama Desa	Jumlah Wajib KTP			Jumlah Perekaman			Belum Rekam		
		Lk	Pr	Jum	Lk	Pr	Jum	Lk	Pr	Jum
1	Kombo	764	794	1558	737	777	1514	27	17	44
2	Pacar	480	483	963	468	475	943	12	8	20
3	Golo Lajang	219	214	433	215	209	424	4	5	9
4	Compang	914	912	1826	890	887	1777	24	25	49
5	Loha	260	263	523	257	253	510	3	10	13
6	Romang	183	183	366	179	178	357	4	5	9
7	Manong	451	416	867	440	403	843	11	13	24
8	Benteng Ndope	369	371	740	357	365	722	12	6	18
9	Kombo Tengah	420	398	818	396	382	778	24	16	40
10	Kombo Selatan	498	534	1032	484	513	997	14	21	35
11	Golo Lajang Barat	384	370	754	362	362	724	22	8	30
12	Waka	504	452	956	486	436	922	18	16	34
13	Pong Kolong	240	270	510	228	257	485	12	13	25
	<b>TOTAL</b>	<b>5686</b>	<b>5660</b>	<b>11346</b>	<b>5499</b>	<b>5497</b>	<b>10996</b>	<b>187</b>	<b>163</b>	<b>350</b>

## 12. Kuwus Barat

No.	Nama Desa	Jumlah Wajib KTP			Jumlah Perekaman			Belum Rekam		
		Lk	Pr	Jum	Lk	Pr	Jum	Lk	Pr	Jum
1	Kolang	610	595	1205	586	567	1153	24	28	52
2	Golo Riwu	446	446	892	443	438	881	3	8	11
3	Ranggu	241	246	487	227	242	469	14	4	18
4	Golo Lewe	239	241	480	235	239	474	4	2	6
5	Tueng	324	330	654	314	318	632	10	12	22
6	Golo Wedong	414	385	799	390	375	765	24	10	34
7	Tengku	368	385	753	352	374	726	16	11	27
8	Compang Kules	233	243	476	231	237	468	2	6	8
9	Sompang Kolang	382	373	755	367	361	728	15	12	27
10	Wajur	429	435	864	413	423	836	16	12	28
	<b>TOTAL</b>	<b>3686</b>	<b>3679</b>	<b>7365</b>	<b>3558</b>	<b>3574</b>	<b>7132</b>	<b>128</b>	<b>105</b>	<b>233</b>

## 15. Data Kepemilikan Akta 0 s/d 17 Tahun Per Desa/Kelurahan

## 01 Macang Pacar

No	Desa	Wajib Akta	Memiliki Akta	Belum Akta
1	Bari	684	622	62
2	Rokap	279	241	38
3	Mbakung	482	414	68
4	Nggilat	346	258	88
5	Rego	466	356	110
6	Wontong	529	440	89
7	Raba	472	426	46
8	Nanga Kantor	551	471	80
9	Watu Baru	449	329	120
10	Lewat	421	365	56
11	Watu Manggar	321	247	74
12	Sarae Naru	121	86	35
13	Nanga Kantor Barat	516	381	135
	<b>Total</b>	<b>5637</b>	<b>4636</b>	<b>1001</b>

## 02 Kuwus

No	Desa	Wajib Akta	Memiliki Akta	Belum Akta
1	Golo Ru'u	227	202	25
2	Nantal	285	267	18
3	Coal	437	376	61
4	Pangga	626	482	144
5	Lewur	572	531	41
6	Lawi	483	373	110
7	Compang Suka	249	211	38
8	Benteng Suru	473	421	52
9	Sama	208	191	17
10	Bangka Lewat	340	290	50
11	Suka Kiong	390	326	64
12	Golo Pua	194	190	4
	<b>Total</b>	<b>4484</b>	<b>3860</b>	<b>624</b>

## 03 Lembor

No	Desa	Wajib Akta	Memiliki Akta	Belum Akta
1	Tangge	2004	1815	189
2	Wae Wako	629	521	108
3	Wae Kanta	852	708	144
4	Ponto Ara	773	680	93
5	Wae Bangka	824	722	102
6	Pong Majok	946	824	122
7	Daleng	1117	968	149
8	Siru	682	587	95
9	Pondo	608	544	64
10	Poco Rutang	788	690	98
11	Ngancar	664	540	124
12	Liang Sola	514	454	60
13	Wae Mowol	661	573	88
14	Golo Ndeweng	500	412	88
15	Poco Dedeng	234	216	18
	<b>Total</b>	<b>11796</b>	<b>10254</b>	<b>1542</b>

## 04 Sanonggoang

No	Desa	Wajib Akta	Memiliki Akta	Belum Akta
1	Golo Ndaring	294	248	46
2	Golo Kempo	164	157	7
3	Golo Manting	232	207	25
4	Mata Wae	521	474	47
5	Nampar Macing	555	514	41
6	Wae Sano	365	331	34
7	Golo Mbu	404	375	29
8	Golo Leleng	489	405	84
9	Sano Nggoang	360	325	35
10	Wae Lolos	206	177	29
11	Golo Sengang	299	204	95
12	Watu Panggal	129	125	4
13	Golo Kondeng	150	143	7
14	Poco Golo Kempo	193	162	31
15	Pulau Nuncung	199	152	47
	<b>Total</b>	<b>4560</b>	<b>3999</b>	<b>561</b>

## 05 Komodo

No	Desa	Wajib Akta	Memiliki Akta	Belum Akta
1	Wae Kelambu	2645	2394	251
2	Labuan Bajo	2378	2115	263
3	Komodo	636	550	86
4	Pasir Putih	714	640	74
5	Pasir Panjang	619	554	65
6	Golo Mori	750	709	41
7	Warloka	639	614	25
8	Golo Bilas	1797	1595	202
9	Macang Tanggar	1104	995	109
10	Watu Nggelek	288	262	26
11	Golo Pongkor	339	301	38
12	Nggorang	797	672	125
13	Papagarang	597	507	90
14	Batu Cermin	2127	1903	224
15	Gorontalo	2460	2225	235
16	Tiwu Nampar	315	305	10
17	Seraya Marannu	187	173	14
18	Compang Longgo	442	407	35
19	Pantar	295	279	16
	<b>Total</b>	<b>19129</b>	<b>17200</b>	<b>1929</b>

## 06 Boleng

No	Desa	Wajib Akta	Memiliki Akta	Belum Akta
1	Mbuit	1070	940	130
2	Golo Ketak	623	499	124
3	Pota Wangka	393	365	28
4	Tanjung Boleng	816	719	97
5	Golo Sepang	1240	1033	207
6	Pontianak	404	376	28
7	Sepang	590	528	62
8	Golo Lujang	411	373	38
9	Batu Tiga	502	421	81
10	Golo Nobo	170	154	16
11	Beo Sepang	235	207	28
	<b>Total</b>	<b>6454</b>	<b>5615</b>	<b>839</b>

## 07 Welak

No	Desa	Wajib Akta	Memiliki Akta	Belum Akta
1	Golo Ronggot	851	736	115
2	Semang	914	792	122
3	Dunta	336	251	85
4	Gurung	445	353	92
5	Orong	511	460	51
6	Pong Welak	328	275	53
7	Galang	657	545	112
8	Rehak	527	420	107
9	Watu Umpu	426	377	49
10	Pengka	329	284	45
11	Lale	623	431	192
12	Racang Welak	533	417	116
13	Sewar	242	187	55
14	Robo	455	332	123
15	Wewa	401	342	59
16	Golo Ndari	262	176	86
	<b>Total</b>	<b>7840</b>	<b>6378</b>	<b>1462</b>

## 08 Ndosso

No	Desa	Wajib Akta	Memiliki Akta	Belum Akta
1	Golo Poleng	246	228	18
2	Tentang	837	712	125
3	Raka	473	393	80
4	Kasong	407	310	97
5	Ndosso	486	422	64
6	Waning	501	467	34
7	Wae Buka	368	331	37
8	Momol	397	369	28
9	Lumut	574	505	69
10	Pong Narang	391	297	94
11	Golo Bore	473	389	84
12	Pateng Lesu	252	224	28
13	Tehong	504	388	116
14	Golo Rua	506	425	81
15	Golo Keli	429	320	109
	<b>Total</b>	<b>6844</b>	<b>5780</b>	<b>1064</b>

## 09 Lembor Selatan

No	Desa	Wajib Akta	Memiliki Akta	Belum Akta
1	Repi	591	484	107
2	Watu Waja	334	289	45
3	Surunumbeng	563	483	80
4	Munting	657	599	58
5	Kakor	738	626	112
6	Lalong	714	579	135
7	Wae Mose	446	404	42
8	Nanga Lili	910	844	66
9	Nanga Bere	513	457	56
10	Benteng Dewa	597	561	36
11	Watu Rambung	789	622	167
12	Lendong	597	498	99
13	Watu Tiri	701	623	78
14	Benteng Tado	390	359	31
15	Modo	170	152	18
	<b>Total</b>	<b>8710</b>	<b>7580</b>	<b>1130</b>

## 10 Mbeliling

No	Desa	Wajib Akta	Memiliki Akta	Belum Akta
1	Liang Ndara	395	347	48
2	Tondong Belang	320	289	31
3	Cunca Lolos	212	184	28
4	Cunca Wulang	305	296	9
5	Golo Damu	261	221	40
6	Golo Ndoal	404	360	44
7	Golo Sembea	420	403	17
8	Golo Desat	163	154	9
9	Kempo	337	291	46
10	Wae Jare	388	330	58
11	Golo Tantong	206	179	27
12	Tiwu Riwung	300	283	17
13	Watu Wangka	444	419	25
14	Compang Liang Ndara	190	168	22
15	Watu Galang	121	105	16
	<b>Total</b>	<b>4466</b>	<b>4029</b>	<b>437</b>



## 11 Pacar

No	Desa	Wajib Akta	Memiliki Akta	Belum Akta
1	Kombo	834	770	64
2	Pacar	503	478	25
3	Golo Lajang	214	167	47
4	Compang	1033	878	155
5	Loha	296	245	51
6	Romang	181	165	16
7	Manong	472	383	89
8	Benteng Ndope	454	390	64
9	Kombo Tengah	488	394	94
10	Kombo Selatan	489	423	66
11	Golo Lajang Barat	360	322	38
12	Waka	479	413	66
13	Pong Kolong	303	282	21
	<b>Total</b>	<b>6106</b>	<b>5310</b>	<b>796</b>

## 12 Kuwus Barat

No	Desa	Wajib Akta	Memiliki Akta	Belum Akta
1	Kolang	588	501	87
2	Golo Riwu	420	379	41
3	Ranggu	263	234	29
4	Golo Lewe	245	218	27
5	Tueng	369	329	40
6	Golo Wedong	447	405	42
7	Tengku	410	328	82
8	Compang Kules	225	212	13
9	Sompang Kolang	345	315	30
10	Wajur	417	380	37
	<b>Total</b>	<b>3729</b>	<b>3301</b>	<b>428</b>