

PEMERINTAH KABUPATEN MANGGARAI BARAT
DINAS KEPENDUDUKAN DAN PENCATATAN SIPIL
Jalan Daniel Daeng Nabit - Labuan Bajo Telp. (0385) 42042

DATA AGREGAT KEPENDUDUKAN

SEMESTER II



2022

BERDASARKAN HASIL PEMBERSIHAN DATA PADA
DIREKTORAT JENDERAL KEPENDUDUKAN DAN PENCATATAN SIPIL
KEMENTERIAN DALAM NEGERI REPUBLIK INDONESIA

KATA PENGANTAR

Segala Puji dan syukur kepada Tuhan Yang Maha Esa karena atas berkat, rahmat dan hidayah-Nya buku Agregat Kependudukan Semester Dua Tahun 2022 Tingkat Kabupaten Manggarai Barat melalui Dinas Kependudukan dan Pencatatan Sipil ini telah selesai diproses.

Semua informasi yang disajikan dalam buku ini bukan semata-mata hasil karya dan pelayanan harian pada Dinas Kependudukan dan Pencatatan Sipil Manggarai Barat, tapi juga merupakan hasil sinkronisasi dengan data pelayanan harian pada Dinas Kependudukan dan Pencatatan Sipil Kabupaten atau kota di Indonesia yang telah diintegrasikan dengan data perekaman Kartu Tanda Penduduk Elektronik melalui Direktorat Jenderal Kependudukan dan Pencatatan Sipil, Kementerian Dalam Negeri.

Pada kesempatan ini, Dinas Kependudukan dan Pencatatan Sipil Kabupaten Manggarai Barat, mengucapkan terima kasih kepada:

1. Direktorat Jenderal Kependudukan dan Pencatatan Sipil Kementerian Dalam Negeri melalui Dirjen Pengelolaan Informasi Administrasi Kependudukan yang telah menyelesaikan Pembersihan Data Tingkat pusat untuk semester Dua Tahun 2022.
2. Bupati dan Wakil Bupati Manggarai Barat yang telah mendukung dalam bentuk anggaran, lewat DPA Dinas Kependudukan dan Pencatatan Sipil.
3. Pimpinan SKPD Kabupaten Manggarai Barat istimewa yang telah menggunakan data Kependudukan sebagai acuan dalam Perencanaan Pembangunan Daerah.
4. Instansi Vertikal, BUMN, BUMD yang telah menyelaraskan data Hasil pengolahan dari Dinas Kependudukan dan Pencatatan Sipil.
5. Aparatur Sipil Negara pada Dinas Kependudukan dan Pencatatan Sipil Kabupaten Manggarai Barat mulai dari Kepala Dinas, Sekretaris, Kepala Bidang, Kepala Seksi dan Staf serta teman-teman Operator SIAK Terpusat atas kerja kerasnya dalam menjalankan tugas pemerintahan.
6. Semua pihak yang tidak bisa disebutkan satu persatu yang telah membantu dalam proses Pengolahan Data Kependudukan.

Demikian buku ini dibuat. Kiranya Tuhan Yang Maha Esa memberkati tugas kita dalam rangka terwujudnya pembangunan yang merata, adil dan makmur demi kesejahteraan Manggarai Barat.

Labuan Bajo, 15 Februari 2023

Kepala Dinas Kependudukan
dan Pencatatan Sipil
Kabupaten Manggarai Barat,



VALENTINUS ANDI, S.Pd
Pembina - IV/a
Nip. 197403242006041015

DAFTAR ISI

BAB 1. Data Agregat Kependudukan Per Kecamatan

1. Jumlah Penduduk Menurut Kecamatan Dan Jenis Kelamin.....	1
2. Jumlah Penduduk Menurut Umur dan Jenis Kelamin	2
3. Jumlah Penduduk Menurut Pendidikan dan Jenis Kelamin	2
4. Jumlah Penduduk Menurut Agama dan Jenis Kelamin	3
5. Jumlah Penduduk Menurut Golongan Darah dan Jenis Kelamin	4
6. Jumlah Penduduk Menurut Kecacatan dan Jenis Kelamin.....	4
7. Jumlah Penduduk Menurut Status Perkawinan	5
8. Jumlah Penduduk Menurut Status Hubungan dalam Keluarga	6
9. Data Penduduk menurut Pendidikan per Kecamatan.....	6
10. Jumlah dan Proporsi Tenaga Kerja menurut Kecamatan	15
11. Jumlah Kepala Keluarga	9
12. Jumlah Perekaman Kartu Tanda Penduduk Elektornik	9
13. Jumlah Kepemilikan Akta Kelahiran dan Akta Perkawinan....	10
14. Jumlah Kepemilikan Akta Perceraian	11
15. Jumlah Kepemilikan Kartu Identitas Anak (KIA) Per Kecamatan.....	11
16. Data penduduk Menurut Golongan Darah Per Kecamatan.....	12
17. Data Penduduk Menurut Agama Per Kecamatan.....	12
18. Data penduduk menurut status perkawinan per kecamatan.....	13
19. Data Penduduk Menurut Usia Per Kecamatan.....	13

BAB 2. Data Agregat Kependudukan Per Desa

20. Jumlah Penduduk Menurut Desa	14
21. Kepala Keluarga Menurut Jenis Kelamin	20
22. Penduduk Wajib Kartu Tanda Penduduk (KTP)	26
23. Jumlah Penduduk Menurut Golongan Darah.....	32
24. Data Penduduk Menurut Agama.....	38
25. Data penduduk Menurut Status Perkawinan.....	43
26. Data Penduduk Berdasarkan Usia tertentu.....	48
27. Data Penduduk Menurut Pendidikan Per Desa	54
28. Data Kepemilikan Akta Kelahiran usia 0 s/d 18 Tahun.....	60
29. Jumlah Kepemilikan Akta Perkawinan per desa.....	66
30. Jumlah Kepemilikan Kartu Identitas Anak (KIA) Per Desa	72

BAB I DATA AGREGAT KEPENDUDUKAN PER KECAMATAN

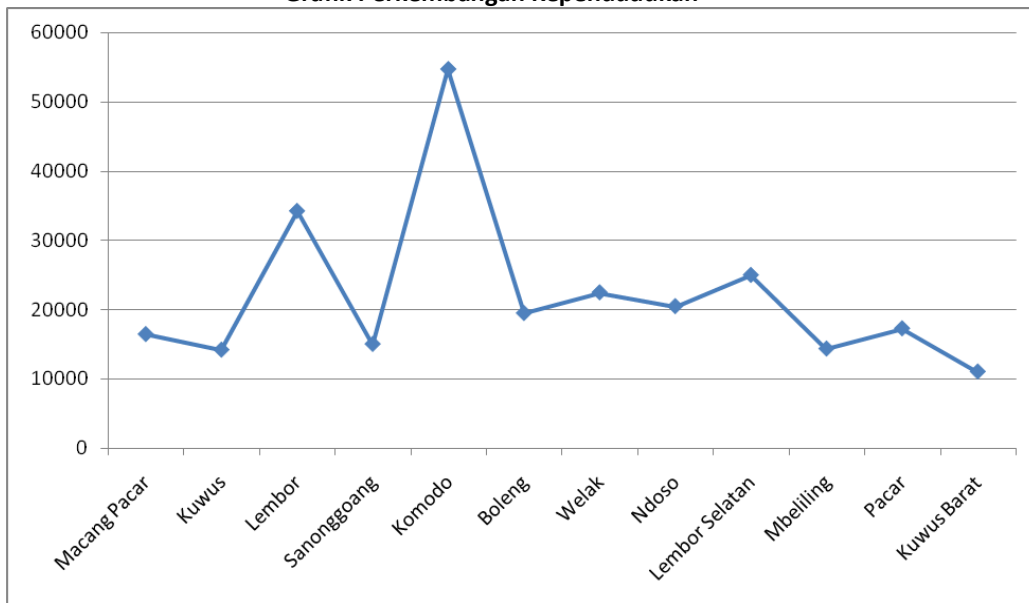
I. KUANTITAS PENDUDUK

A. Komposisi dan Persebaran Penduduk

Jumlah Penduduk Menurut Kecamatan dan Jenis Kelamin

NO	KECAMATAN	LAKI-LAKI	PEREMPUAN	JUMLAH
1	Macang Pacar	8,475	8,505	16,980
2	Kuwus	7,269	7,177	14,446
3	Lembor	17,825	17,605	35,430
4	Sanonggoang	7,582	7,479	15,061
5	Komodo	28,927	28,150	57,077
6	Boleng	10,301	9,967	20,268
7	Welak	11,998	11,747	23,745
8	Ndoso	10,552	10,417	20,969
9	Lembor Selatan	12,968	12,896	25,864
10	Mbeliling	7,298	7,357	14,655
11	Pacar	8,918	8,860	17,778
12	Kuwus Barat	5,772	5,684	11,456
	Total	137,885	135,844	273,729

Grafik Perkembangan Kependudukan



B. Komposisi Penduduk Menurut Karakteristik Demografi

Jumlah Penduduk Menurut Umur dan Jenis Kelamin

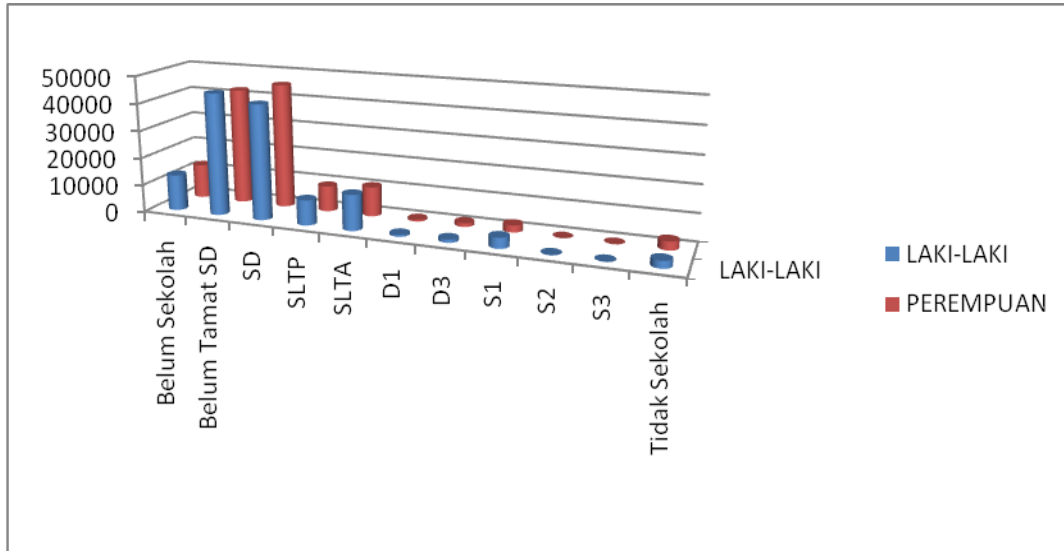
UMUR	LAKI-LAKI	PEREMPUAN	JUMLAH
00-04	11,408	10,658	22,066
05-09	14,089	13,219	27,308
10-14	14,373	13,962	28,335
15-19	12,722	12,779	25,501
20-24	14,989	14,842	29,831
25-29	12,238	12,640	24,878
30-34	9,795	10,065	19,860
35-39	9,449	9,815	19,264
40-44	8,504	8,668	17,172
45-49	6,996	7,419	14,415
50-54	6,885	6,995	13,880
55-59	5,510	5,283	10,793
60-64	4,075	3,934	8,009
65-69	2,711	2,276	4,987
70-74	1,870	1,666	3,536
>=75	2,271	1,623	3,894
Total	137,885	135,844	273,729

C. Komposisi Penduduk Menurut Karakteristik Sosial

a. Jumlah Penduduk Menurut Pendidikan dan Jenis Kelamin

PENDIDIKAN	LAKI-LAKI	PEREMPUAN	JUMLAH
Belum /Tidak Sekolah	32678	31218	63896
Belum Tamat SD	19451	18124	37575
SD	42531	45759	88290
SLTP	13265	13459	26724
SLTA	21438	18931	40369
D1	600	585	1185
D3	1186	1760	2946
S1	6564	5950	12514
S2	164	54	218
S3	8	4	12
Total	137,885	135,844	273,729

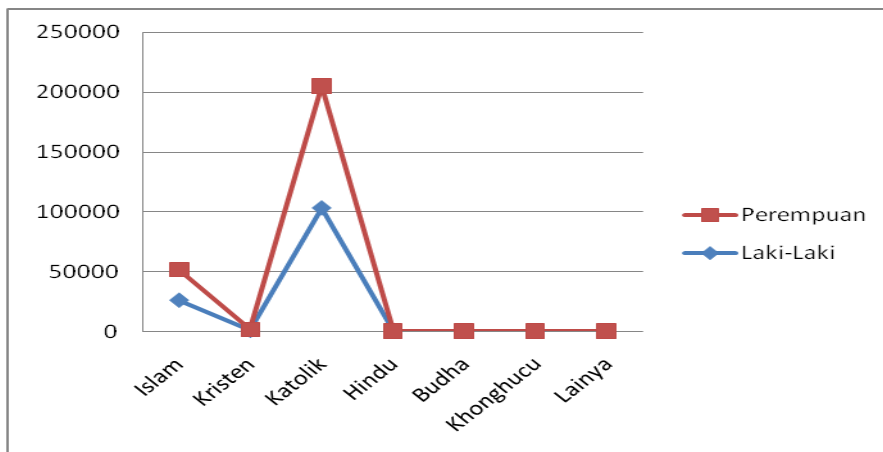
Grafik Jumlah Penduduk Berdasarkan Pendidikan



b. Jumlah Penduduk Menurut Agama dan Jenis Kelamin

NO	AGAMA	LAKI-LAKI	PEREMPUAN	JUMLAH
1	Islam	27644	27030	54674
2	Kristen	963	938	1901
3	Katolik	109146	107747	216893
4	Hindu	119	119	238
5	Budha	9	8	17
6	Khonghucu	1	0	1
7	Kepercayaan	3	2	5
	Total	137,885	135,844	273,729

Grafik Penduduk Berdasarkan Agama



c. Jumlah Penduduk Menurut Golongan Darah dan Jenis Kelamin

GOL. DARAH	LAKI-LAKI	PEREMPUAN	TOTAL
A	1447	1474	2921
B	1161	1216	2377
AB	1131	1014	2145
O	2936	2797	5733
A+	54	44	98
A-	52	52	104
B+	33	44	77
B-	26	19	45
AB+	21	24	45
AB-	17	15	32
O+	86	68	154
O-	288	317	605
TIDAK TAHU	130.633	128.760	259.393
Total	137.885	135.844	273.729

d. Jumlah Penduduk Menurut Kecacatan dan Jenis Kelamin

a. Jumlah Penduduk Menurut Jenis Kecacatan per kecamatan

NO	KECAMATAN	CF	CN	CR	CM	CFM	CL
1	Macang Pacar	1	2	2	1	3	3
2	Kuwus	0	1	3	6	1	13
3	Lembor	2	4	1	5	1	1
4	Sanonggoang	1	4	1	7	0	1
5	Komodo	6	6	9	47	3	20
6	Boleng	2	3	5	16	0	1
7	Welak	3	1	4	1	0	1
8	Ndoso	7	3	0	3	0	1
9	Lembor	4	0	6	23	0	1
10	Mbeliling	2	0	5	14	0	2
11	Pacar	6	1	4	8	1	2
12	Kuwus Barat	3	1	1	6	1	0
	Total	37	26	41	137	10	46

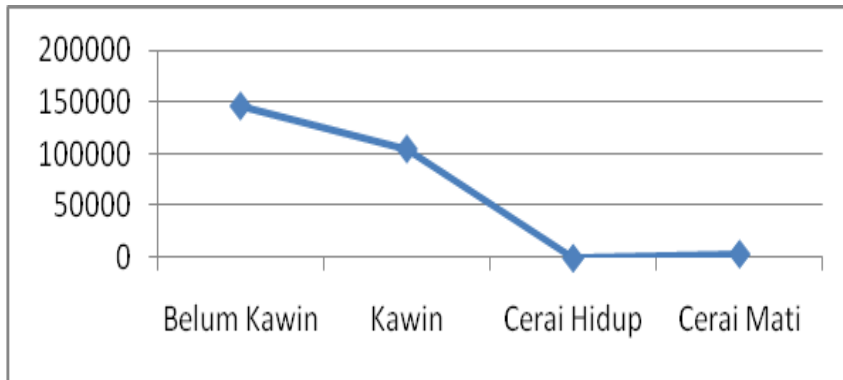
b. Penyandang Cacat Menurut Jenis Kelamin

PENYANDANG CACAT	L	P	Σ
Cacat Fisik	17	20	37
Cacat Netra	20	6	26
Cacat Rungu	21	20	41
Cacat Mental	79	58	137
Cacat Fisik Dan Mental	6	4	10
Cacat Lainnya	14	32	46
Total	157	140	297

e. Jumlah Penduduk Menurut Status Perkawinan dan Jenis Kelamin

Status	Laki-Laki	Perempuan	Jumlah
Belum Kawin	78445	71196	149641
Kawin	57995	57535	115530
Cerai Hidup	111	313	424
Cerai Mati	1334	6800	8134
Total	137.885	135.844	273.729

Grafik Jumlah Penduduk Menurut Status Perkawinan



f. Jumlah Penduduk Menurut Kecamatan dan Status Perkawinan

NO	NAMA KEC	BELUM KAWIN	KAWIN	CERAI HIDUP	CERAI MATI	JUMLAH
1	Macang Pacar	9520	6899	14	547	16,980
2	Kuwus	7876	6137	8	425	14,446
3	Lembor	19614	14734	30	1052	35,430
4	Sanonggoang	7801	6601	7	652	15,061
5	Komodo	29923	25329	279	1546	57,077
6	Boleng	10799	8722	30	717	20,268
7	Welak	13815	9301	12	617	23,745
8	Ndoso	11727	8726	9	507	20,969
9	Lembor Selatan	14065	11007	12	780	25,864
10	Mbeliling	7671	6406	12	566	14,655
11	Pacar	10367	6985	7	419	17,778
12	Kuwus Barat	6463	4683	4	306	11,456
	Total	149.641	115.530	424	8.134	273.729

D. Keluarga

1. Jumlah Penduduk Menurut Status Hubungan Dalam Keluarga

Status Hub. Kelg.	Laki-Laki	Perempuan	Jumlah
Kepala Keluarga	64.986	12.679	77.665
Suami	1	0	1
Istri	0	53972	53972
Anak	70.679	63.359	134.038
Menantu	0	1	1
Cucu	455	391	846
Orang Tua	132	646	778
Mertua	4	21	25
Famili Lain	764	1859	2623
Pembantu	0	2	2
Lainnya	864	2.914	3.778
T o t a l	137.885	135.844	273.729

2. Data Penduduk Menurut Pendidikan Per Kecamatan

NO	NAMA KEC.	TIDAK/BL M SEK	BLM TMT SD	TMT SD	SLTP	SLTA	D_2	D_3	S_1	S2	S3	JUMLAH
1	Macang pacar	3871	2363	6057	1526	2310	51	154	641	6	1	16980
2	Kuwus	3732	2048	4807	1294	1905	55	113	484	7	1	14446
3	Lembor	8397	5167	12247	3262	4546	159	322	1310	19	1	35430
4	Sano	2981	1660	4885	1867	2791	61	125	685	6	0	15061
5	Komodo	13390	7155	12883	5799	11560	338	1310	4504	133	5	57077
6	Boleng	4785	2867	6863	2142	2732	76	111	686	5	1	20268
7	Welak	5670	3692	8707	2052	2622	75	151	765	10	1	23745
8	Ndoso	5153	3013	7649	1921	2414	80	129	605	4	1	20969
9	Lembor selatan	5948	3724	9819	2224	3059	79	154	849	8	0	25864
10	Mbeliling	2775	1810	4423	1901	2712	71	159	794	9	1	14655
11	Pacar	4645	2576	5925	1574	2152	81	125	696	4	0	17778
12	Kuwus Barat	2549	1500	4025	1162	1566	59	93	495	7	0	11456
	TOTAL	63.896	37.575	88.290	26.724	40.369	1.185	2.946	12.514	218	12	273.729

3. Karakteristik Kepala Keluarga Menurut Pekerjaan dan Jenis Kelamin

NO	JENIS PERKERJAAN	LAKI-LAKI	PEREMPUAN	TOTAL
		Σ	Σ	Σ
1	Belum/Tidak Bekerja	38796	35668	74464
2	Mengurus Rumah Tangga	21	36413	36434
3	Pelajar/Mahasiswa	33167	30826	63993
4	Pensiunan	453	79	532
5	Pegawai Negeri Sipil	2323	1590	3913
6	Tentara Nasional Indonesia	106	1	107
7	Kepolisian Ri	334	16	350
8	Perdagangan	90	40	130
9	Petani/Pekebun	47302	25371	72673
10	Peternak	26	3	29
11	Nelayan/Perikanan	4486	100	4586
12	Industri	2	3	5
13	Konstruksi	2	0	2
14	Transportasi	16	0	16
15	Karyawan Swasta	3334	1509	4843
16	Karyawan Bumn	64	20	84
17	Karyawan Bumd	26	17	43
18	Karyawan Honoror	862	636	1498
19	Buruh Harian Lepas	113	14	127
20	Buruh Tani/Perkebunan	232	135	367
21	Buruh Nelayan/Perikanan	48	4	52
22	Buruh Peternakan	1	0	1
23	Pembantu Rumah Tangga	1	13	14
24	Tukang Cukur	1	0	1
25	Tukang Listrik	3	0	3
26	Tukang Batu	33	0	33
27	Tukang Kayu	82	0	82
28	Tukang Las/Pandai Besi	6	1	7
29	Tukang Jahit	10	5	15
30	Tukang Gigi	1	0	1
31	Penata Rias	1	1	2
32	Penata Busana	0	2	2
33	Penata Rambut	1	0	1
34	Mekanik	10	0	10
35	Seniman	1	0	1
36	Tabib	1	0	1
37	Paraji	1	0	1
38	Perancang Busana	0	3	3
39	Penterjemah	11	1	12
40	Imam Mesjid	2	0	2
41	Pendeta	9	1	10
42	Pastor	104	0	104
43	Wartawan	10	0	10
44	Ustadz/Mubaligh	1	0	1

45	Juru Masak	0	1	1
46	Bupati	1	0	1
47	Wakil Bupati	1	0	1
48	Anggota Dprd Kabupaten/Kota	23	2	25
49	Dosen	10	11	21
50	Guru	1456	1730	3186
51	Pengacara	9	0	9
52	Notaris	2	2	4
53	Arsitek	1	0	1
54	Akuntan	0	1	1
55	Konsultan	5	1	6
56	Dokter	15	24	39
57	Bidan	0	350	350
58	Perawat	74	190	264
59	Apoteker	3	21	24
60	Pelaut	31	0	31
61	Peneliti	1	0	1
62	Sopir	530	0	530
63	Pedagang	54	28	82
64	Perangkat Desa	101	10	111
65	Kepala Desa	17	0	17
66	Biarawati	0	97	97
67	Wiraswasta	3440	905	4345
68	Manajer	1	0	1
69	Tata Usaha	2	0	2
70	Atlit	0	1	1
71	Lainnya	13	0	13
	TOTAL	137.883	135.846	273.729

IV. KEPEMILIKAN DOKUMEN

A. Kartu Keluarga

NO	NAMA KECAMATAN	L	P	JML	MEMILIKI KK TTE	BELUM MEMILIKI KK TTE	%
1	Macang Pacar	3932	898	4,830	2,806	2,024	58.10
2	Kuwus	3406	749	4,155	2,280	1,875	54.87
3	Lembor	8227	1506	9,733	6,045	3,688	62.11
4	Sano Nggoang	3719	798	4,517	2,544	1,973	56.32
5	Komodo	13978	2632	16,610	8,647	7,963	52.06
6	Boleng	4957	939	5,896	3,436	2,460	58.28
7	Welak	5464	935	6,399	3,792	2,607	59.26
8	Ndoso	4959	948	5,907	3,433	2,474	58.12
9	Lembor Selatan	5971	1151	7,122	4,153	2,969	58.31
10	Mbeliling	3662	769	4,431	2,724	1,707	61.48
11	Pacar	4067	811	4,878	2,730	2,148	55.97
12	Kuwus Barat	2644	543	3,187	1,895	1,292	59.46
	TOTAL	64.986	12.679	77.665	44.485	33.180	57.28

B. Kartu Tanda Penduduk Elektronik

NO	NAMA KECAMATAN	WAJIB KTP	SUDAH REKAM	BELUM REKAM	%
1	Macang Pacar	11,699	11,281	418	96.44
2	Kuwus	10,189	9,854	335	96.71
3	Lembor	24,312	23,372	940	96.14
4	Sano Nggoang	10,856	10,489	367	96.62
5	Komodo	38,668	37,496	1,172	96.98
6	Boleng	14,068	13,606	462	96.72
7	Welak	16,412	15,803	609	96.32
8	Ndoso	14,730	14,144	586	96.03
9	Lembor Selatan	17,834	17,118	716	95.99
10	Mbeliling	10,458	10,142	316	96.98
11	Pacar	12,083	11,617	466	96.15
12	Kuwus Barat	7,994	7,697	297	96.30
	TOTAL	189,303	182,619	6,684	96.47

C. Akta Kelahiran Usia 0-17 Tahun

NO	NAMA KECAMATAN	MEMILIKI AKTA	BELUM MEMILIKI AKTA	WAJIB AKTA	%
1	Macang Pacar	4,889	811	5,700	85.77
2	Kuwus	3,945	643	4,588	85.99
3	Lembor	10,667	1,396	12,063	88.43
4	Sano Nggoang	4,091	482	4,573	89.46
5	Komodo	18,022	1,554	19,576	92.06
6	Boleng	5,904	761	6,665	88.58
7	Welak	6,732	1,240	7,972	84.45
8	Ndoso	5,889	932	6,821	86.34
9	Lembor Selatan	7,868	880	8,748	89.94
10	Mbeliling	4,162	357	4,519	92.1
11	Pacar	5,469	689	6,158	88.81
12	Kuwus Barat	3,405	365	3,770	90.32
	TOTAL	81,043	10,110	91,153	88.91

D. Akte Perkawinan Perkecamatan

NO	KECAMATAN	JML KWN MUSLIM	JML KWN NON MUSLIM	TOTAL STAT KWN	JML MMLK AKTA_KWN	JML BLM MMLK AKTA KWN
1	Macang Pacar	1,305	5,594	6,899	5,654	1,245
2	Kuwus	14	6,119	6,133	4,613	1,520
3	Lembor	2,601	12,132	14,733	11,930	2,803
4	Sano Nggoang	1,707	4,894	6,601	5,686	915
5	Komodo	12,906	12,420	25,326	20,117	5,209
6	Boleng	2,890	5,830	8,720	7,223	1,497
7	Welak	57	9,244	9,301	7,470	1,831
8	Ndoso	5	8,717	8,722	6,695	2,027
9	Lembor Selatan	1,880	9,127	11,007	8,964	2,043
10	Mbeliling	1,438	4,967	6,405	5,444	961
11	Pacar	14	6,969	6,983	5,822	1,161
12	Kuwus Barat	0	4,683	4,683	3,748	935
	TOTAL	24,817	90,696	115,513	93,366	22,147

E. Akta Perceraian

NO	KECAMATAN	JML CRAI MUSLIM	JML CRAI NON_MUSLIM	JML CERAI	JML MMLK AKTA_CRAI	JML BLM MMLK AKTA CRAI
1	Macang Pacar	5	9	14	1	13
2	Kuwus	0	8	8	0	8
3	Lembor	12	18	30	10	20
4	Sano Nggoang	3	4	7	1	6
5	Komodo	212	67	279	155	124
6	Boleng	25	5	30	11	19
7	Welak	0	12	12	2	10
8	Ndoso	0	9	9	0	9
9	Lembor Selatan	4	8	12	2	10
10	Mbeliling	6	6	12	6	6
11	Pacar	0	7	7	0	7
12	Kuwus Barat	0	4	4	0	4
	TOTAL	267	157	424	188	236

F. Kepemilikan Kartu Identitas Anak (KIA) Per Kecamatan

NO	KECAMATAN	MEMILIKI	BELUM MEMILIKI	WAJIB KIA	PERSEN %
1	Macang Pacar	1894	3387	5281	35.86
2	Kuwus	1256	2999	4255	29.51
3	Lembor	4568	6549	11117	41.09
4	Sano Nggoang	1175	3027	4202	27.94
5	Komodo	8867	9542	18409	48.17
6	Boleng	1451	4748	6199	23.41
7	Welak	1183	6150	7333	16.13
8	Ndoso	1339	4898	6237	21.47
9	Lembor Selatan	2690	5340	8030	33.5
10	Mbeliling	1309	2886	4195	31.19
11	Pacar	2214	3479	5693	38.89
12	Kuwus Barat	850	2612	3462	24.55
	TOTAL	28.796	55.617	84.413	34.11

VI. Data penduduk Menurut Golongan Darah Per Kecamatan

NO.	NAMA KECAMATAN	A	B	AB	O	A+	A-	B+	B-	AB+	AB-	O+	O-	TDK_TH
1	Macang Pacar	101	64	137	178	2	2	3	2	1	1	1	21	16467
2	Kuwus	156	117	333	247	1	1	1	0	0	2	8	39	13541
3	Lembor	245	165	181	547	4	12	6	1	3	4	16	64	34182
4	Sano Nggoang	118	100	69	255	42	5	6	3	5	0	9	45	14404
5	Komodo	1359	1241	527	2924	28	31	44	23	21	9	61	156	50653
6	Boleng	153	135	263	221	0	7	0	6	2	3	11	46	19421
7	Welak	138	98	94	208	3	9	4	0	3	2	12	35	23139
8	Ndoso	115	77	94	183	7	4	1	1	0	1	5	32	20449
9	Lembor Selatan	170	102	124	324	0	7	3	2	2	3	11	49	25067
10	Mbeliling	127	106	122	276	5	5	5	0	3	3	15	41	13947
11	Pacar	153	79	126	180	2	1	2	3	2	1	1	23	17205
12	Kuwus Barat	86	93	75	190	4	20	2	4	3	3	4	54	10918
	TOTAL	2921	2377	2145	5733	98	104	77	45	45	32	154	605	259393

VII. Data Penduduk Menurut Agama Per Kecamatan

NO.	NAMA KECAMATAN	ISLAM	KRISTEN	KATOLIK	HINDU	BUDHA	KONGHUSU	KEPERCAYAAN LAINNYA
1	Macang Pacar	2896	11	14069	4	0	0	0
2	Kuwus	33	31	14361	21	0	0	0
3	Lembor	5729	182	29513	5	1	0	0
4	Sano Nggoang	3711	24	11324	1	0	1	0
5	Komodo	28150	1356	27361	196	13	0	1
6	Boleng	6467	16	13783	1	1	0	0
7	Welak	160	41	23543	1	0	0	0
8	Ndoso	12	30	20926	0	1	0	0
9	Lembor Selatan	4310	135	21418	1	0	0	0
10	Mbeliling	3166	30	11451	7	1	0	0
11	Pacar	38	24	17716	0	0	0	0
12	Kuwus Barat	2	21	11428	1	0	0	4
	TOTAL	54674	1901	216893	238	17	1	5

VIII. Data penduduk menurut status perkawinan per kecamatan

NO.	NAMA KECAMATAN	BLM KAWIN	KAWIN	CRI HIDUP	CRI MATI
1	Macang pacar	9520	6899	14	547
2	Kuwus	7876	6137	8	425
3	Lembor	19614	14734	30	1052
4	Sanonggoang	7801	6601	7	652
5	Komodo	29923	25329	279	1546
6	Boleng	10799	8722	30	717
7	Welak	13815	9301	12	617
8	Ndoso	11727	8726	9	507
9	Lembor selatan	14065	11007	12	780
10	Mbeliling	7671	6406	12	566
11	Pacar	10367	6985	7	419
12	Kuwus Barat	6463	4683	4	306
	TOTAL	149.641	115.530	424	8.134

IX. Data Penduduk Menurut Usia Per Kecamatan

NO	NAMA DESA/KEL	0-4	5-9	10-14	15-19	20-24	25-29	30-34	35-39	40-44	45-49	50-54	55-59	>=60
1	Macang pacar	1274	1722	1876	1598	1870	1470	1247	1142	1002	813	931	756	1279
2	Kuwus	1021	1451	1438	1188	1651	1430	941	901	866	766	772	666	1355
3	Lembor	2876	3576	3781	3366	4038	3336	2518	2553	2102	1807	1695	1339	2443
4	Sano	1212	1293	1357	1403	1698	1368	968	1001	935	862	823	689	1452
5	Komodo	5193	5980	6016	4685	5201	4846	4648	4791	4264	3341	2889	1986	3237
6	Boleng	1685	2032	1991	1832	2128	1884	1629	1494	1235	1042	1041	774	1501
7	Welak	1885	2393	2413	2540	2905	2467	1612	1522	1265	1080	1040	833	1790
8	Ndoso	1507	2032	2163	2006	2491	1914	1355	1342	1272	1059	1066	955	1807
9	Lembor	1912	2533	2834	2706	2861	2156	1775	1712	1652	1535	1342	973	1873
10	Mbeliling	1214	1282	1390	1266	1645	1295	1061	946	933	809	814	655	1345
11	Pacar	1402	1887	1921	1691	2066	1738	1342	1154	978	750	894	691	1264
12	Kuwus Barat	885	1127	1155	1220	1277	974	764	706	668	551	573	476	1080
	TOTAL	22066	27308	28335	25501	29831	24878	19860	19264	17172	14415	13880	10793	20426

BAB II
DATA AGREGAT KEPENDUDUKAN PER DESA

1. Jumlah Penduduk Menurut Desa

01. Macang pacar

No.	Nama Desa	Jumlah Penduduk		
		Lk	Pr	Jum
1	Bari	1015	1021	2036
2	Rokap	452	452	904
3	Mbakung	692	701	1393
4	Nggilat	559	521	1080
5	Rego	804	785	1589
6	Wontong	752	787	1539
7	Raba	631	661	1292
8	Nanga Kantor	701	682	1383
9	Watubaru	668	653	1321
10	Lewat	723	734	1457
11	Watu Manggar	500	566	1066
12	Sarae Naru	199	193	392
13	Nanga Kantor Barat	779	749	1528
	T o t a l	8,475	8,505	16,980

02. Kuwus

No.	Nama Desa	Jumlah Penduduk		
		Lk	Pr	Jum
1	Golo Ru'u	408	395	803
2	Nantal	503	496	999
3	Coal	714	676	1390
4	Pangga	1012	1046	2058
5	Lewur	934	860	1794
6	Lawi	709	686	1395
7	Compang Suka	387	412	799
8	Benteng Suru	804	844	1648
9	Sama	380	348	728
10	Bangka Lewat	476	460	936
11	Suka Kiong	589	603	1192
12	Golo Pua	353	351	704
	T o t a l	7,269	7,177	14,446

03. Lembor

No.	Nama Desa	Jumlah Penduduk		
		Lk	Pr	Jum
1	Tangge	3034	2981	6015
2	Wae Wako	886	910	1796
3	Wae Kanta	1342	1272	2614
4	Ponto Ara	1192	1162	2354
5	Wae Bangka	1226	1201	2427
6	Pong Majok	1297	1342	2639
7	Daleng	1735	1728	3463
8	Siru	1112	1086	2198
9	Pondo	1048	986	2034
10	Poco Rutang	1254	1261	2515
11	Ngancar	967	956	1923
12	Liang Sola	764	755	1519
13	Wae Mowol	939	914	1853
14	Golo Ndeweng	653	693	1346
15	Poco Dedeng	376	358	734
	T o t a l	17,825	17,605	35,430

04. Sanonggoang

No.	Nama Desa	Jumlah Penduduk		
		Lk	Pr	Jum
1	Golo Ndaring	486	510	996
2	Golo Kempo	308	289	597
3	Golo Manting	498	454	952
4	Matawae	740	726	1466
5	Nampar Macing	930	878	1808
6	Wae Sano	622	633	1255
7	Golo Mbu	681	684	1365
8	Golo Leleng	823	845	1668
9	Sano Nggoang	562	546	1108
10	Wae Lolos	324	332	656
11	Golo Sengang	458	461	919
12	Watu Panggal	218	214	432
13	Golo Kondeng	280	280	560
14	Poco Golo Kempo	315	303	618
15	Pulau Nuncung	337	324	661
	T o t a l	7,582	7,479	15,061

05. Komodo

No.	Nama Desa	Jumlah Penduduk		
		Lk	Pr	Jum
1	Wae Kelambu	3905	3886	7791
2	Labuan Bajo	3616	3371	6987
3	Komodo	913	933	1846
4	Pasir Putih	1037	1086	2123
5	Pasir Panjang	897	844	1741
6	Golo Mori	1039	1037	2076
7	Warloka	956	940	1896
8	Golo Bilas	2798	2725	5523
9	Macang Tanggar	1757	1628	3385
10	Watu Nggelek	472	498	970
11	Golo Pongkor	511	531	1042
12	Nggorang	1154	1059	2213
13	Papa Garang	848	790	1638
14	Batu Cermin	3315	3176	6491
15	Gorontalo	3692	3688	7380
16	Tiwu Nampar	594	558	1152
17	Seraya Marannu	315	297	612
18	Compang Longgo	682	685	1367
19	Pantar	426	418	844
	T o t a l	28,927	28,150	57,077

06. Boleng

No.	Nama Desa	Jumlah Penduduk		
		Lk	Pr	Jum
1	Mbuit	1801	1729	3530
2	Golo Ketak	1036	1008	2044
3	Pota Wangka	636	606	1242
4	Tanjung Boleng	1222	1213	2435
5	Golo Sepang	1976	1892	3868
6	Pontianak	626	616	1242
7	Sepang	916	919	1835
8	Golo Lujang	680	653	1333
9	Batu Tiga	740	690	1430
10	Golo Nobo	280	253	533
11	Beo Sepang	388	388	776
	T o t a l	10,301	9,967	20,268

07. Welak

No.	Nama Desa	Jumlah Penduduk		
		Lk	Pr	Jum
1	Golo Ronggot	1372	1308	2680
2	Semang	1405	1260	2665
3	Dunta	534	545	1079
4	Gurung	646	640	1286
5	Orong	838	850	1688
6	Pong Welak	490	525	1015
7	Galang	1012	1031	2043
8	Rehak	829	790	1619
9	Watu Umpu	640	582	1222
10	Pengka	456	480	936
11	Lale	934	904	1838
12	Racang Welak	856	853	1709
13	Sewar	362	365	727
14	Robo	638	633	1271
15	Wewa	605	583	1188
16	Golo Ndari	381	398	779
	T o t a l	11,998	11,747	23,745

08. Ndosso

No.	Nama Desa	Jumlah Penduduk		
		Lk	Pr	Jum
1	Golo Poleng	477	402	879
2	Tentang	1314	1274	2588
3	Raka	721	718	1439
4	Kasong	556	567	1123
5	Ndosso	813	851	1664
6	Waning	807	837	1644
7	Wae Buka	548	552	1100
8	Momol	573	608	1181
9	Lumut	838	764	1602
10	Pong Narang	617	582	1199
11	Golo Bore	648	685	1333
12	Pateng Lesuh	377	434	811
13	Tehong	722	703	1425
14	Golo Ru'a	815	741	1556
15	Golo Keli	726	699	1425
	T o t a l	10,552	10,417	20,969

09. Lembor selatan

No.	Nama Desa	Jumlah Penduduk		
		Lk	Pr	Jum
1	Repi	854	823	1677
2	Watu Waja	474	493	967
3	Surunumbeng	835	855	1690
4	Munting	979	968	1947
5	Kakor	1164	1129	2293
6	Lalong	1061	1112	2173
7	Wae Mose	698	669	1367
8	Nanga Lili	1375	1373	2748
9	Nanga Bere	737	683	1420
10	Benteng Dewa	914	930	1844
11	Watu Rambung	1170	1169	2339
12	Lendong	884	923	1807
13	Watu Tiri	990	982	1972
14	Benteng Tado	574	546	1120
15	Modo	259	241	500
	T o t a l	12,968	12,896	25,864

10. Mbeliling

No.	Nama Desa	Jumlah Penduduk		
		Lk	Pr	Jum
1	Liang Ndara	634	638	1272
2	Tandong Belang	562	543	1105
3	Cunca Lolos	353	354	707
4	Cunca Wulang	547	536	1083
5	Golo Damu	464	445	909
6	Golo Ndoal	616	624	1240
7	Golo Sembea	700	703	1403
8	Golo Desat	258	244	502
9	Kempo	569	599	1168
10	Wae Jare	564	564	1128
11	Golo Tantong	333	352	685
12	Tiwi Riwung	545	550	1095
13	Watu Wangka	709	718	1427
14	Compang Liang	270	285	555
15	Watu Galang	174	202	376
	T o t a l	7,298	7,357	14,655

11. Pacar

No.	Nama Desa	Jumlah Penduduk		
		Lk	Pr	Jum
1	Pacar	1194	1211	2405
2	Manong	726	751	1477
3	Romang	335	343	678
4	Compang	1465	1457	2922
5	Waka	426	407	833
6	Pong Kolong	287	271	558
7	Loha	705	672	1377
8	Benteng Ndope	624	616	1240
9	Golo Lajang	665	674	1339
10	Golo Lajang Barat	773	785	1558
11	Kombo	577	561	1138
12	Kombo Selatan	755	694	1449
13	Kombo Tengah	386	418	804
	T o t a l	8,918	8,860	17,778

12. Kuwus Barat

No.	Nama Desa	Jumlah Penduduk		
		Lk	Pr	Jum
1	Golo Lewe	949	908	1857
2	Tueng	678	690	1368
3	Sompang Kolang	398	368	766
4	Wajur	365	338	703
5	Kolang	549	579	1128
6	Golo Riwu	649	610	1259
7	Compang Kules	606	594	1200
8	Tengku	363	333	696
9	Golo Wedong	559	585	1144
10	Ranggu	656	679	1335
	T o t a l	5,772	5,684	11,456

2. Kepala Keluarga Menurut Jenis Kelamin

01. Macang pacar

No.	Nama Desa	Jumlah		
		Lk	Pr	Jum
1	Bari	468	125	593
2	Rokap	205	73	278
3	Mbakung	348	74	422
4	Nggilat	261	46	307
5	Rego	368	71	439
6	Wontong	341	88	429
7	Raba	283	62	345
8	Nanga Kantor	325	61	386
9	Watu Baru	299	75	374
10	Lewat	326	63	389
11	Watu Manggar	243	73	316
12	Sarae Naru	112	18	130
13	Nanga Kantor Barat	353	69	422
	TOTAL	3932	898	4830

02. Kuwus

No.	Nama Desa	Jumlah		
		Lk	Pr	Jum
1	Golo Ru'u	191	36	227
2	Nantal	235	71	306
3	Coal	319	84	403
4	Pangga	493	124	617
5	Lewur	429	76	505
6	Lawi	339	78	417
7	Compang Suka	177	28	205
8	Benteng Suru	390	90	480
9	Sama	178	28	206
10	Bangka Lewat	215	39	254
11	Suka Kiong	272	59	331
12	Golo Pua	168	36	204
	Total	3.406	749	4.155

03. Lembor

No.	Nama Desa	Jumlah		
		Lk	Pr	Jum
1	Tangge	1417	235	1652
2	Wae Wako	411	71	482
3	Wae Kanta	606	93	699
4	Ponto Ara	540	98	638
5	Wae Bangka	556	112	668
6	Pong Majok	622	110	732
7	Daleng	801	182	983
8	Siru	506	93	599
9	Pondo	477	74	551
10	Poco Rutang	595	101	696
11	Ngancar	445	79	524
12	Liang Sola	346	77	423
13	Wae Mowol	432	71	503
14	Golo Ndeweng	299	72	371
15	Poco Dedeng	174	38	212
	TOTAL	8.227	1.506	9.733

04. Sanonggoang

No.	Nama Desa	Jumlah		
		Lk	Pr	Jum
1	Golo Ndaring	245	48	293
2	Golo Kempo	151	27	178
3	Golo Manting	259	52	311
4	Mata Wae	374	58	432
5	Nampar Macing	444	112	556
6	Wae Sano	295	78	373
7	Golo Mbu	333	78	411
8	Golo Leleng	416	103	519
9	Sano Nggoang	262	53	315
10	Wae Lolos	151	40	191
11	Golo Sengang	221	39	260
12	Watu Panggal	107	22	129
13	Golo Kondeng	151	28	179
14	Poco Golo Kempo	151	34	185
15	Pulau Nuncung	159	26	185
	TOTAL	3.719	798	4.517

05. Komodo

No.	Nama Desa	Jumlah		
		Lk	Pr	Jum
1	Wae Kelambu	1887	329	2216
2	Labuan Bajo	1733	394	2127
3	Komodo	451	79	530
4	Pasir Putih	505	130	635
5	Pasir Panjang	424	79	503
6	Golo Mori	510	105	615
7	Warloka	483	79	562
8	Golo Bilas	1356	207	1563
9	Macang Tanggar	845	112	957
10	Watu Nggelek	225	56	281
11	Golo Pongkor	257	49	306
12	Nggorang	552	58	610
13	Papagarang	403	75	478
14	Batu Cermin	1600	310	1910
15	Gorontalo	1766	405	2171
16	Tiwu Nampar	297	46	343
17	Seraya Marannu	155	22	177
18	Compang Longgo	323	66	389
19	Pantar	206	31	237
	TOTAL	13.978	2.632	16.610

06. Boleng

No.	Nama Desa	Jumlah		
		Lk	Pr	Jum
1	Mbuit	894	155	1049
2	Golo Ketak	510	94	604
3	Pota Wangka	298	50	348
4	Tanjung Boleng	579	118	697
5	Golo Sepang	892	185	1077
6	Pontianak	310	80	390
7	Sepang	454	68	522
8	Golo Lujang	335	52	387
9	Batu Tiga	347	84	431
10	Golo Nobo	137	15	152
11	Beo Sepang	201	38	239
	TOTAL	4.957	939	5.896

07. Welak

No.	Nama Desa	Jumlah		
		Lk	Pr	Jum
1	Golo Ronggot	635	100	735
2	Semang	575	86	661
3	Dunta	245	51	296
4	Gurung	300	47	347
5	Orong	406	86	492
6	Pong Welak	236	55	291
7	Galang	468	69	537
8	Rehak	396	60	456
9	Watu Umpu	275	21	296
10	Pengka	198	34	232
11	Lale	414	54	468
12	Racang Welak	400	89	489
13	Sewar	160	38	198
14	Robo	292	51	343
15	Wewa	291	57	348
16	Golo Ndari	173	37	210
	TOTAL	5464	935	6399

08. Ndosso

No.	Nama Desa	Jumlah		
		Lk	Pr	Jum
1	Golo Poleng	222	36	258
2	Tentang	650	132	782
3	Raka	341	73	414
4	Kasong	260	40	300
5	Ndosso	345	100	445
6	Waning	372	96	468
7	Wae Buka	261	44	305
8	Momol	273	47	320
9	Lumut	389	69	458
10	Pong Narang	288	45	333
11	Golo Bore	325	64	389
12	Pateng Lesu	190	25	215
13	Tehong	322	63	385
14	Golo Rua	372	60	432
15	Golo Keli	349	54	403
	TOTAL	4959	948	5907

09. Lembor selatan

No.	Nama Desa	Jumlah KK		
		Lk	Pr	Jum
1	Repi	365	76	441
2	Watu Waja	227	52	279
3	Surunumbeng	388	92	480
4	Munting	450	95	545
5	Kakor	544	105	649
6	Lalong	523	109	632
7	Wae Mose	329	56	385
8	Nanga Lili	623	138	761
9	Nanga Bere	317	55	372
10	Benteng Dewa	435	74	509
11	Watu Rambung	555	85	640
12	Lendong	417	81	498
13	Watu Tiri	435	73	508
14	Benteng Tado	239	38	277
15	Modo	124	22	146
	TOTAL	5971	1151	7122

10. Mbeliling

No.	Nama Desa	Jumlah		
		Lk	Pr	Jum
1	Liang Ndara	296	68	364
2	Tondong Belang	321	74	395
3	Cunca Lolos	175	28	203
4	Cunca Wulang	298	77	375
5	Golo Damu	231	45	276
6	Golo Ndoal	293	69	362
7	Golo Sembea	340	63	403
8	Golo Desat	112	24	136
9	Kempo	277	77	354
10	Wae Jare	309	64	373
11	Golo Tantong	171	37	208
12	Tiwu Riwung	260	39	299
13	Watu Wangka	349	66	415
14	Compang Liang Ndara	142	20	162
15	Watu Galang	88	18	106
	TOTAL	3662	769	4431

11. Pacar

No.	Nama Desa	Jumlah		
		Lk	Pr	Jum
1	Kombo	534	105	639
2	Pacar	325	75	400
3	Golo Lajang	166	23	189
4	Compang	663	105	768
5	Loha	189	27	216
6	Romang	158	47	205
7	Manong	322	64	386
8	Benteng Ndope	270	54	324
9	Kombo Tengah	284	71	355
10	Kombo Selatan	372	74	446
11	Golo Lajang Barat	258	68	326
12	Waka	347	60	407
13	Pong Kolong	179	38	217
	TOTAL	4067	811	4878

12. Kuwus Barat

No.	Nama Desa	Jumlah		
		Lk	Pr	Jum
1	Kolang	424	87	511
2	Golo Riwu	332	67	399
3	Ranggu	192	36	228
4	Golo Lewe	164	35	199
5	Tueng	241	58	299
6	Golo Wedong	265	52	317
7	Tengku	279	49	328
8	Compang Kules	178	37	215
9	Sompang Kolang	248	69	317
10	Wajur	321	53	374
	TOTAL	2.644	543	3.187

3. Penduduk Wajib KTP

01. Macang Pacar

NO	NAMA DESA/KEL	WAJIB KTP	SUDAH REKAM	BELUM REKAM	PORSENTASE
1	Bari	1,424	1,368	56	96.07
2	Rokap	636	615	21	96.70
3	Mbakung	932	898	34	96.35
4	Nggilat	746	728	18	97.59
5	Rego	1,146	1,109	37	96.77
6	Wontong	1,060	1,023	37	96.51
7	Raba	876	836	40	95.43
8	Nanga Kantor	895	862	33	96.31
9	Watubaru	898	863	35	96.10
10	Lewat	1,053	1,014	39	96.30
11	Watu Manggar	757	740	17	97.75
12	Sarae Naru	278	269	9	96.76
13	Nanga Kantor Barat	998	956	42	95.79
	TOTAL	11,699	11,281	418	96.43

02. Kuwus

NO	NAMA DESA/KEL	WAJIB KTP	SUDAH REKAM	BELUM REKAM	PORSENTASE
1	Golo Ru'u	606	586	20	96.70
2	Nantal	716	697	19	97.35
3	Coal	972	947	25	97.43
4	Pangga	1,435	1,389	46	96.79
5	Lewur	1,266	1,217	49	96.13
6	Lawi	954	927	27	97.17
7	Compang Suka	560	536	24	95.71
8	Benteng Suru	1,192	1,162	30	97.48
9	Sama	520	501	19	96.35
10	Bangka Lewat	631	601	30	95.25
11	Suka Kiong	820	790	30	96.34
12	Golo Pua	517	501	16	96.91
	TOTAL	10189	9854	335	96.71

03. Lembor

NO	NAMA DESA/KEL	WAJIB KTP	SUDAH REKAM	BELUM REKAM	PORSENTASE
1	Tangge	4,160	3,997	163	96.08
2	Wae Wako	1,200	1,148	52	95.67
3	Wae Kanta	1,797	1,731	66	96.33
4	Ponto Ara	1,625	1,566	59	96.37
5	Wae Bangka	1,665	1,597	68	95.92
6	Pong Majok	1,748	1,683	65	96.28
7	Daleng	2,428	2,324	104	95.72
8	Siru	1,555	1,499	56	96.40
9	Pondo	1,445	1,400	45	96.89
10	Poco Rutang	1,739	1,680	59	96.61
11	Ngancar	1,278	1,222	56	95.62
12	Liang Sola	1,034	992	42	95.94
13	Wae Mowol	1,230	1,187	43	96.50
14	Golo Ndeweng	887	842	45	94.93
15	Poco Dedeng	521	504	17	96.74
	TOTAL	24,312	23,372	940	96.13

04. Sanonggoang

NO	NAMA DESA/KEL	WAJIB KTP	SUDAH REKAM	BELUM REKAM	PORSENTASE
1	Golo Ndaring	709	694	15	97.88
2	Golo Kempo	436	424	12	97.25
3	Golo Manting	737	719	18	97.56
4	Matawae	1,033	973	60	94.19
5	Nampar Macing	1,267	1,231	36	97.16
6	Wae Sano	915	889	26	97.16
7	Golo Mbu	999	973	26	97.40
8	Golo Leleng	1,212	1,172	40	96.70
9	Sano Nggoang	781	752	29	96.29
10	Wae Lolos	463	446	17	96.33
11	Golo Sengang	660	633	27	95.91
12	Watu Panggal	308	296	12	96.10
13	Golo Kondeng	401	388	13	96.76
14	Poco Golo Kempo	441	426	15	96.60
15	Pulau Nuncung	494	473	21	95.75
	TOTAL	10856	10489	367	96.62

05. Komodo

NO	NAMA DESA/KEL	WAJIB KTP	SUDAH REKAM	BELUM REKAM	PORSENTASE
1	Wae Kelambu	5,201	5,058	143	97.25
2	Labuan Bajo	4,767	4,626	141	97.04
3	Komodo	1,240	1,197	43	96.53
4	Pasir Putih	1,415	1,380	35	97.53
5	Pasir Panjang	1,143	1,112	31	97.29
6	Golo Mori	1,416	1,360	56	96.05
7	Warloka	1,317	1,273	44	96.66
8	Golo Bilas	3,644	3,528	116	96.82
9	Macang Tanggar	2,383	2,298	85	96.43
10	Watu Nggelek	672	660	12	98.21
11	Golo Pongkor	731	709	22	96.99
12	Nggorang	1,458	1,410	48	96.71
13	Papa Garang	1,067	1,026	41	96.16
14	Batu Cermin	4,367	4,237	130	97.02
15	Gorontalo	5,026	4,881	145	97.12
16	Tiwu Nampar	853	830	23	97.30
17	Seraya Marannu	426	420	6	98.59
18	Compang Longgo	955	924	31	96.75
19	Pantar	587	567	20	96.59
	TOTAL	38,668	37,496	1,172	96.969

06. Boleng

NO	NAMA DESA/KEL	WAJIB KTP	SUDAH REKAM	BELUM REKAM	PORSENTASE
1	Mbuit	2,460	2,381	79	96.79
2	Golo Ketak	1,438	1,400	38	97.36
3	Pota Wangka	887	861	26	97.07
4	Tanjung Boleng	1,650	1,589	61	96.30
5	Golo Sepang	2,717	2,621	96	96.47
6	Pontianak	853	826	27	96.83
7	Sepang	1,258	1,224	34	97.30
8	Golo Lujang	948	903	45	95.25
9	Batu Tiga	951	928	23	97.58
10	Golo Nobo	370	356	14	96.22
11	Beo Sepang	536	517	19	96.46
	TOTAL	14,068	13,606	462	96.72

07. Welak

NO	NAMA DESA/KEL	WAJIB KTP	SUDAH REKAM	BELUM REKAM	PORSENTASE
1	Golo Ronggot	1,913	1,853	60	96.86
2	Semang	1,822	1,758	64	96.49
3	Dunta	768	737	31	95.96
4	Gurung	865	828	37	95.72
5	Orong	1,206	1,169	37	96.93
6	Pong Welak	706	678	28	96.03
7	Galang	1,427	1,358	69	95.16
8	Rehak	1,110	1,074	36	96.76
9	Watu Umpu	851	815	36	95.77
10	Pengka	629	602	27	95.71
11	Lale	1,251	1,207	44	96.48
12	Racang Welak	1,185	1,148	37	96.88
13	Sewar	490	469	21	95.71
14	Robo	837	812	25	97.01
15	Wewa	805	774	31	96.15
16	Golo Ndari	547	521	26	95.25
	TOTAL	16,412	15,803	609	96.29

08. Ndosso

NO	NAMA DESA/KEL	WAJIB KTP	SUDAH REKAM	BELUM REKAM	PORSENTASE
1	Golo Poleng	644	624	20	96.89
2	Tentang	1,793	1,732	61	96.60
3	Raka	987	953	34	96.56
4	Kasong	731	705	26	96.44
5	Ndosso	1,227	1,181	46	96.25
6	Waning	1,211	1,164	47	96.12
7	Wae Buka	794	750	44	94.46
8	Momol	797	765	32	95.98
9	Lumut	1,078	1,031	47	95.64
10	Pong Narang	836	800	36	95.69
11	Golo Bore	913	879	34	96.28
12	Pateng Lesuh	604	578	26	95.70
13	Tehong	981	918	63	93.58
14	Golo Ru'a	1,112	1,073	39	96.49
15	Golo Keli	1,022	991	31	96.97
	TOTAL	14730	14144	586	96.02

09. Lembor Selatan

NO	NAMA DESA/KEL	WAJIB KTP	SUDAH REKAM	BELUM REKAM	PORSENTASE
1	Repi	1,130	1,079	51	95.49
2	Watu Waja	671	648	23	96.57
3	Surunumbeng	1,181	1,138	43	96.36
4	Munting	1,325	1,276	49	96.30
5	Kakor	1,630	1,557	73	95.52
6	Lalong	1,512	1,454	58	96.16
7	Wae Mose	956	913	43	95.50
8	Nanga Lili	1,895	1,813	82	95.67
9	Nanga Bere	928	889	39	95.80
10	Benteng Dewa	1,309	1,259	50	96.18
11	Watu Rambung	1,576	1,522	54	96.57
12	Lendong	1,248	1,211	37	97.04
13	Watu Tiri	1,353	1,291	62	95.42
14	Benteng Tado	761	726	35	95.40
15	Modo	359	342	17	95.26
	TOTAL	17,834	17,118	716	95.99

10. Mbeliling

NO	NAMA DESA/KEL	WAJIB KTP	SUDAH REKAM	BELUM REKAM	PORSENTASE
1	Liang Ndara	892	871	21	97.65
2	Tandong Belang	813	791	22	97.29
3	Cunca Lolos	509	488	21	95.87
4	Cunca Wulang	799	777	22	97.25
5	Golo Damu	668	649	19	97.16
6	Golo Ndoal	860	832	28	96.74
7	Golo Sembea	1,015	982	33	96.75
8	Golo Desat	346	340	6	98.27
9	Kempo	865	837	28	96.76
10	Wae Jare	770	745	25	96.75
11	Golo Tantong	497	477	20	95.98
12	Tiwi Riwung	806	787	19	97.64
13	Watu Wangka	998	962	36	96.39
14	Compang Liang Ndara	372	360	12	96.77
15	Watu Galang	248	244	4	98.39
	TOTAL	10458	10142	316	96.97

11. Pacar

NO	NAMA DESA/KEL	WAJIB KTP	SUDAH REKAM	BELUM REKAM	PORSENTASE
1	Pacar	1,662	1,606	56	96.63
2	Manong	1,006	976	30	97.02
3	Romang	477	455	22	95.39
4	Compang	1,947	1,861	86	95.58
5	Waka	551	527	24	95.64
6	Pong Kolong	394	382	12	96.95
7	Loha	938	894	44	95.31
8	Benteng Ndope	811	773	38	95.31
9	Golo Lajang	880	838	42	95.23
10	Golo Lajang Barat	1,085	1,049	36	96.68
11	Kombo	800	774	26	96.75
12	Kombo Selatan	997	967	30	96.99
13	Kombo Tengah	535	515	20	96.26
	TOTAL	12,083	11,617	466	96.14

12. Kuwus Barat

NO	NAMA DESA/KEL	WAJIB KTP	SUDAH REKAM	BELUM REKAM	PORSENTASE
1	Golo Lewe	1,310	1,262	48	96.34
2	Tueng	967	929	38	96.07
3	Sompang Kolang	520	501	19	96.35
4	Wajur	491	474	17	96.54
5	Kolang	759	732	27	96.44
6	Golo Riwu	852	811	41	95.19
7	Compang Kules	843	807	36	95.73
8	Tengku	497	484	13	97.38
9	Golo Wedong	820	789	31	96.22
10	Ranggu	935	908	27	97.11
	TOTAL	7,994	7,697	297	96.28

4. Jumlah penduduk berdasarkan golongan darah per desa

01. Macang Pacar

NO.	NAMA DESA	A	B	AB	O	A+	A-	B+	B-	AB+	AB-	O+	O-	TDK_TH
1	Bari	21	16	13	41	0	0	1	0	0	0	0	4	1940
2	Rokap	2	5	0	11	0	0	2	2	0	0	0	0	882
3	Mbakung	3	5	22	11	0	0	0	0	0	0	0	1	1351
4	Nggilat	6	3	3	5	0	0	0	0	0	0	0	2	1061
5	Rego	18	6	2	34	0	0	0	0	0	1	0	3	1525
6	Wontong	7	2	14	11	1	0	0	0	0	0	0	5	1499
7	Raba	8	7	62	11	0	1	0	0	0	0	1	2	1200
8	Nanga Kantor	8	5	4	7	0	1	0	0	0	0	0	1	1357
9	Watu Baru	3	0	3	6	0	0	0	0	0	0	0	0	1309
10	Lewat	14	10	3	22	0	0	0	0	0	0	0	1	1407
11	Watu Manggar	3	0	5	10	0	0	0	0	0	0	0	1	1047
12	Sarae Naru	2	3	4	3	0	0	0	0	0	0	0	0	380
13	Nanga Kantor	6	2	2	6	1	0	0	0	1	0	0	1	1509
	TOTAL	101	64	137	178	2	2	3	2	1	1	1	21	16467

02. Kuwus

NO.	NAMA DESA	A	B	AB	O	A+	A-	B+	B-	AB+	AB-	O+	O-	TDK_TH
1	Golo Ru'u	8	4	3	16	0	0	0	0	0	0	0	4	768
2	Nantal	67	50	18	99	1	1	0	0	0	0	1	3	759
3	Coal	9	1	4	10	0	0	0	0	0	0	0	1	1365
4	Pangga	12	12	3	26	0	0	0	0	0	1	2	7	1995
5	Lewur	3	11	2	15	0	0	0	0	0	0	2	0	1761
6	Lawi	5	5	7	9	0	0	0	0	0	0	2	9	1358
7	Compang Suka	8	7	3	7	0	0	0	0	0	0	0	0	774
8	Benteng Suru	18	9	286	30	0	0	0	0	0	0	0	1	1304
9	Sama	1	1	1	5	0	0	0	0	0	0	0	0	720
10	Bangka Lewat	6	4	2	12	0	0	1	0	0	0	0	8	903
11	Suka Kiong	12	4	1	13	0	0	0	0	0	1	1	5	1155
12	Golo Pua	7	9	3	5	0	0	0	0	0	0	0	1	679
	TOTAL	156	117	333	247	1	1	1	0	0	2	8	39	13541

03. Lembor

NO.	NAMA DESA	A	B	AB	O	A+	A-	B+	B-	AB+	AB-	O+	O-	TDK_TH
1	Tangge	73	53	28	186	2	0	4	0	1	2	4	11	5651
2	Wae Wako	11	11	3	16	0	4	0	0	1	0	5	10	1735
3	Wae Kanta	16	7	10	19	0	0	0	0	0	0	1	1	2560
4	Ponto Ara	9	6	6	30	1	1	0	0	0	0	0	7	2294
5	Wae Bangka	14	5	6	27	0	0	0	0	0	0	0	3	2372
6	Pong Majok	17	5	46	31	0	1	1	0	0	0	1	4	2533
7	Daleng	22	21	9	52	0	2	1	0	0	1	0	6	3349
8	Siru	12	8	3	38	0	0	0	0	0	0	1	3	2133
9	Pondo	2	9	18	18	0	1	0	0	1	0	0	3	1982
10	Poco Rutang	34	19	22	65	0	1	0	0	0	0	1	9	2364
11	Ngancar	5	2	5	13	0	0	0	0	0	0	0	1	1897
12	Liang Sola	11	7	17	9	0	0	0	0	0	0	0	2	1473
13	Wae Mowol	12	5	5	20	0	1	0	1	0	1	3	1	1804
14	Golo Ndweng	3	4	1	6	1	1	0	0	0	0	0	2	1328
15	Poco Dedeng	4	3	2	17	0	0	0	0	0	0	0	1	707
	TOTAL	245	165	181	547	4	12	6	1	3	4	16	64	34182

04. Sanonggoang

NO.	NAMA DESA	A	B	AB	O	A+	A-	B+	B-	AB+	AB-	O+	O-	TDK_TH
1	Golo Ndaring	10	14	4	25	1	1	2	0	1	0	0	0	938
2	Golo Kempo	9	2	3	4	0	0	0	0	0	0	0	6	573
3	Golo Manting	8	5	6	9	0	0	0	0	0	0	2	1	921
4	Mata Wae	6	9	3	15	1	1	0	0	1	0	2	16	1412
5	Nampar Macing	7	8	8	27	35	0	0	2	0	0	0	5	1716
6	Wae Sano	8	7	10	31	1	1	0	0	0	0	0	0	1197
7	Golo Mbu	15	16	7	46	0	0	0	0	0	0	1	6	1274
8	Golo Leleng	18	13	3	32	2	0	2	0	0	0	0	1	1597
9	Sano Nggoang	3	2	9	9	0	0	0	0	1	0	0	6	1078
10	Wae Lolos	8	1	3	11	0	1	0	0	0	0	1	0	631
11	Golo Sengang	7	2	2	10	1	1	1	1	0	0	2	3	889
12	Watu Panggal	4	8	8	13	0	0	0	0	0	0	0	0	399
13	Golo Kondeng	7	3	3	8	1	0	1	0	0	0	0	0	537
14	Poco Golo Kempo	2	6	0	12	0	0	0	0	1	0	1	0	596
15	Pulau Nuncung	6	4	0	3	0	0	0	0	1	0	0	1	646
	TOTAL	118	100	69	255	42	5	6	3	5	0	9	45	14404

05. Komodo

NO.	NAMA DESA	A	B	AB	O	A+	A-	B+	B-	AB+	AB-	O+	O-	TDK_TH
1	Wae Kelambu	360	306	130	742	6	3	10	6	4	2	8	21	6193
2	Labuan Bajo	170	175	57	378	2	3	9	2	6	2	17	15	6151
3	Komodo	11	18	9	23	0	1	0	1	0	0	1	7	1775
4	Pasir Putih	9	4	5	15	1	1	2	1	0	1	1	8	2075
5	Pasir Panjang	6	11	5	7	1	0	2	0	0	0	0	5	1704
6	Golo Mori	10	9	6	12	0	0	0	0	0	0	1	1	2037
7	Warloka	9	8	26	19	1	0	0	0	0	0	0	7	1826
8	Golo Bilas	136	105	46	268	2	4	2	2	2	1	4	11	4940
9	Macang Tanggar	22	15	35	52	2	0	2	1	1	0	0	4	3251
10	Watu Nggelek	16	16	1	31	0	0	0	0	0	0	0	2	904
11	Golo Pongkor	17	2	6	15	0	1	0	0	0	0	1	2	998
12	Nggorang	32	27	16	84	2	2	6	1	0	0	5	9	2029
13	Papagarang	12	6	5	10	0	1	1	0	0	0	0	3	1600
14	Batu Cermin	245	251	74	638	1	7	5	5	3	1	6	22	5233
15	Gorontalo	277	268	86	576	10	7	4	3	5	2	14	33	6095
16	Tiwu Nampar	5	11	3	24	0	0	0	0	0	0	0	0	1109
17	Seraya Marannu	3	1	1	8	0	0	0	1	0	0	0	2	596
18	Compang Longgo	11	5	5	18	0	1	1	0	0	0	1	4	1321
19	Pantar	8	3	11	4	0	0	0	0	0	0	2	0	816
	TOTAL	1359	1241	527	2924	28	31	44	23	21	9	61	156	50653

06. Boleng

NO.	NAMA DESA	A	B	AB	O	A+	A-	B+	B-	AB+	AB-	O+	O-	TDK_TH
1	Mbuit	35	13	98	45	0	2	0	1	0	0	0	3	3333
2	Golo Ketak	8	9	3	14	0	1	0	0	1	0	0	6	2002
3	Pota Wangka	16	8	7	19	0	3	0	2	0	0	0	8	1179
4	Tanjung Boleng	13	11	8	21	0	0	0	2	1	1	11	18	2349
5	Golo Sepang	24	29	13	39	0	0	0	0	0	0	0	3	3760
6	Pontianak	2	0	111	3	0	0	0	0	0	0	0	2	1124
7	Sepang	11	12	16	17	0	1	0	0	0	1	0	1	1776
8	Golo Lujang	1	7	2	6	0	0	0	0	0	0	0	2	1315
9	Batu Tiga	3	4	0	6	0	0	0	1	0	1	0	2	1413
10	Golo Nobo	39	41	4	44	0	0	0	0	0	0	0	0	405
11	Beo Sepang	1	1	1	7	0	0	0	0	0	0	0	1	765
	TOTAL	153	135	263	221	0	7	0	6	2	3	11	46	19421

07. Welak

NO.	NAMA DESA	A	B	AB	O	A+	A-	B+	B-	AB+	AB-	O+	O-	TDK_TH
1	Golo Ronggot	22	23	5	26	0	3	0	0	1	0	4	5	2591
2	Semang	12	12	12	20	0	0	1	0	0	0	0	3	2605
3	Dunta	3	9	1	14	1	0	1	0	0	0	0	1	1049
4	Gurung	3	3	1	5	1	0	1	0	0	0	1	1	1270
5	Orong	12	9	4	23	0	1	0	0	0	0	0	3	1636
6	Pong Welak	15	5	8	7	0	4	0	0	1	0	1	0	974
7	Galang	7	3	15	14	0	0	0	0	0	0	0	1	2003
8	Rehak	10	5	2	17	0	0	0	0	0	1	1	6	1577
9	Watu Umpu	3	3	7	6	0	0	0	0	0	0	0	1	1202
10	Pengka	6	4	3	6	0	0	0	0	0	0	1	0	916
11	Lale	13	4	8	15	0	0	0	0	0	0	0	5	1793
12	Racang Welak	13	5	12	21	0	0	1	0	0	0	2	2	1653
13	Sewar	3	2	0	6	1	0	0	0	1	0	0	0	714
14	Robo	4	2	16	3	0	0	0	0	0	0	1	0	1245
15	Wewa	8	4	0	22	0	1	0	0	0	0	1	6	1146
16	Golo Ndari	4	5	0	3	0	0	0	0	0	1	0	1	765
	TOTAL	138	98	94	208	3	9	4	0	3	2	12	35	23139

08. Ndosso

NO.	NAMA DESA	A	B	AB	O	A+	A-	B+	B-	AB+	AB-	O+	O-	TDK_TH
1	Golo Poleng	2	4	3	10	0	1	0	0	0	0	0	3	856
2	Tentang	15	11	17	22	0	0	0	0	0	0	1	4	2518
3	Raka	3	0	3	10	0	0	0	0	0	0	0	3	1420
4	Kasong	7	3	1	8	6	0	0	0	0	0	1	2	1095
5	Ndosso	8	6	0	15	0	1	0	0	0	0	0	0	1634
6	Waning	16	10	3	21	0	1	0	0	0	0	0	2	1591
7	Wae Buka	3	3	2	8	0	0	0	0	0	0	0	0	1084
8	Momol	6	7	1	12	1	0	0	0	0	0	0	0	1154
9	Lumut	12	6	41	8	0	1	1	0	0	0	0	2	1531
10	Pong Narang	7	5	1	11	0	0	0	0	0	1	0	4	1170
11	Golo Bore	8	2	3	10	0	0	0	0	0	0	1	3	1306
12	Pateng Lesu	8	5	2	14	0	0	0	1	0	0	0	1	780
13	Tehong	3	5	4	7	0	0	0	0	0	0	0	0	1406
14	Golo Rua	7	1	0	12	0	0	0	0	0	0	1	7	1528
15	Golo Keli	10	9	13	15	0	0	0	0	0	0	1	1	1376
	TOTAL	115	77	94	183	7	4	1	1	0	1	5	32	20449

09. Lembor Selatan

NO.	NAMA DESA	A	B	AB	O	A+	A-	B+	B-	AB+	AB-	O+	O-	TDK_TH
1	Repi	7	2	0	5	0	0	0	0	1	0	0	5	1657
2	Watu Waja	2	3	0	13	0	0	0	0	0	0	0	2	947
3	Surunumbeng	5	5	2	17	0	0	0	0	0	0	1	3	1657
4	Munting	11	12	2	20	0	1	0	1	0	1	0	3	1896
5	Kakor	32	11	5	45	0	2	0	0	0	0	2	6	2190
6	Lalong	10	4	18	22	0	0	0	0	0	0	1	5	2113
7	Wae Mose	6	2	7	7	0	0	0	0	0	0	0	1	1344
8	Nanga Lili	18	19	9	39	0	0	0	0	0	1	1	2	2659
9	Nanga Bere	1	1	43	9	0	0	0	0	0	1	2	6	1357
10	Benteng Dewa	17	6	7	23	0	1	0	0	0	0	1	3	1786
11	Watu Rambung	11	7	10	30	0	0	1	0	0	0	0	2	2278
12	Lendong	33	15	17	61	0	1	0	0	0	0	0	1	1679
13	Watu Tiri	9	11	4	24	0	2	2	1	1	0	3	9	1906
14	Benteng Tado	5	1	0	4	0	0	0	0	0	0	0	1	1109
15	Modo	3	3	0	5	0	0	0	0	0	0	0	0	489
	TOTAL	170	102	124	324	0	7	3	2	2	3	11	49	25067

10. Mbeliling

NO.	NAMA DESA	A	B	AB	O	A+	A-	B+	B-	AB+	AB-	O+	O-	TDK_TH
1	Liang Ndara	12	9	2	20	0	2	0	0	0	0	1	4	1222
2	Tondong Belang	6	6	3	25	0	0	0	0	0	0	0	0	1065
3	Cunca Lolos	10	15	4	24	0	0	0	0	0	0	0	1	653
4	Cunca Wulang	7	9	10	13	0	0	1	0	1	1	0	6	1035
5	Golo Damu	9	11	18	23	1	0	0	0	0	0	2	0	845
6	Golo Ndoal	16	12	5	29	0	1	1	0	0	1	0	3	1172
7	Golo Sembea	8	5	6	18	0	0	0	0	1	0	1	1	1363
8	Golo Desat	8	3	1	15	1	0	0	0	0	0	1	4	469
9	Kempo	12	14	10	33	1	0	1	0	0	0	1	5	1091
10	Wae Jare	4	3	10	11	0	0	0	0	0	0	2	3	1095
11	Golo Tantong	8	3	6	6	1	1	0	0	0	0	0	2	658
12	Tiwu Riwung	9	6	21	25	1	0	1	0	0	0	0	1	1031
13	Watu Wangka	8	4	24	15	0	0	1	0	0	1	7	10	1357
14	Compang Liang	6	3	1	4	0	0	0	0	1	0	0	0	540
15	Watu Galang	4	3	1	15	0	1	0	0	0	0	0	1	351
	TOTAL	127	106	122	276	5	5	5	0	3	3	15	41	13947

11. Pacar

NO.	NAMA DESA	A	B	AB	O	A+	A-	B+	B-	AB+	AB-	O+	O-	TDK_TH
1	Kombo	21	11	53	31	0	0	0	1	1	0	0	2	2285
2	Pacar	8	1	21	12	0	0	1	0	1	0	0	2	1431
3	Golo Lajang	5	3	7	2	0	0	0	0	0	0	0	2	659
4	Compang	28	9	7	27	0	0	0	2	0	0	0	4	2845
5	Loha	5	1	3	7	0	0	0	0	0	0	1	1	815
6	Romang	3	5	1	4	0	0	0	0	0	0	0	1	544
7	Manong	10	8	2	9	1	0	0	0	0	0	0	1	1346
8	Benteng Ndope	3	6	3	6	0	1	1	0	0	0	0	2	1218
9	Kombo Tengah	12	6	2	6	1	0	0	0	0	0	0	2	1310
10	Kombo Selatan	39	16	6	42	0	0	0	0	0	0	0	3	1452
11	Golo Lajang Barat	8	6	9	12	0	0	0	0	0	0	0	1	1102
12	Waka	8	4	11	11	0	0	0	0	0	1	0	0	1414
13	Pong Kolong	3	3	1	11	0	0	0	0	0	0	0	2	784
	TOTAL	153	79	126	180	2	1	2	3	2	1	1	23	17205

12. Kuwus Barat

NO.	NAMA DESA	A	B	AB	O	A+	A-	B+	B-	AB+	AB-	O+	O-	TDK_TH
1	Kolang	10	11	16	13	1	0	0	0	0	0	1	8	1797
2	Golo Riwu	7	7	30	12	0	0	1	0	0	0	1	7	1303
3	Ranggu	2	7	1	10	2	0	1	0	0	0	0	2	741
4	Golo Lewe	3	4	0	18	0	0	0	0	0	0	1	5	672
5	Tueng	13	4	1	15	0	0	0	0	0	0	1	3	1091
6	Golo Wedong	18	7	8	39	0	20	0	3	3	3	0	18	1140
7	Tengku	2	35	6	21	0	0	0	0	0	0	0	1	1135
8	Compang Kules	7	4	1	6	0	0	0	0	0	0	0	0	678
9	Sompang Kolang	4	3	2	6	0	0	0	1	0	0	0	8	1120
10	Wajur	20	11	10	50	1	0	0	0	0	0	0	2	1241
	TOTAL	86	93	75	190	4	20	2	4	3	3	4	54	10918

5. Data Penduduk Menurut Agama

01. Macang pacar

NO.	NAMA DESA/KEL	ISLAM	KRISTEN	KATOLIK	HINDU	BUDHA	KONGHUSU	KEPERCAYAAN LAINNYA
1	Bari	1511	0	521	4	0	0	0
2	Rokap	0	1	903	0	0	0	0
3	Mbakung	1	0	1392	0	0	0	0
4	Nggilat	13	1	1066	0	0	0	0
5	Rego	0	0	1589	0	0	0	0
6	Wontong	1	0	1538	0	0	0	0
7	Raba	0	7	1285	0	0	0	0
8	Nanga Kantor	37	0	1346	0	0	0	0
9	Watu Baru	0	1	1320	0	0	0	0
10	Lewat	8	0	1449	0	0	0	0
11	Watu Manggar	0	1	1065	0	0	0	0
12	Sarae Naru	386	0	6	0	0	0	0
13	Nanga Kantor Barat	939	0	589	0	0	0	0
	TOTAL	2896	11	14069	4	0	0	0

02. Kuwus

NO.	Nama Desa/Kel	ISLAM	KRISTEN	KATOLIK	HINDU	BUDHA	KONGHUSU	KEPERCAYAAN LAINNYA
1	Golo Ru'u	0	0	802	1	0	0	0
2	Nantal	20	5	954	20	0	0	0
3	Coal	3	1	1386	0	0	0	0
4	Pangga	3	0	2055	0	0	0	0
5	Lewur	1	3	1790	0	0	0	0
6	Lawi	1	7	1387	0	0	0	0
7	Compang Suka	1	2	796	0	0	0	0
8	Benteng Suru	0	1	1647	0	0	0	0
9	Sama	0	12	716	0	0	0	0
10	Bangka Lewat	4	0	932	0	0	0	0
11	Suka Kiong	0	0	1192	0	0	0	0
12	Golo Pua	0	0	704	0	0	0	0
	TOTAL	33	31	14361	21	0	0	0

03. Lembor

NO.	NAMA DESA/KEL	ISLAM	KRISTEN	KATOLIK	HINDU	BUDHA	KONGHUSU	KEPERCAYAAN LAINNYA
1	Tangge	2291	114	3606	4	0	0	0
2	Wae Wako	783	1	1012	0	0	0	0
3	Wae Kanta	6	7	2601	0	0	0	0
4	Ponto Ara	1	7	2345	1	0	0	0
5	Wae Bangka	2	3	2422	0	0	0	0
6	Pong Majok	21	2	2616	0	0	0	0
7	Daleng	13	8	3442	0	0	0	0
8	Siru	2026	7	165	0	0	0	0
9	Pondo	0	0	2034	0	0	0	0
10	Poco Rutang	438	11	2065	0	1	0	0
11	Ngancar	1	22	1900	0	0	0	0
12	Liang Sola	0	0	1519	0	0	0	0
13	Wae Mowol	0	0	1853	0	0	0	0
14	Golo Ndeweng	1	0	1345	0	0	0	0
15	Poco Dedeng	146	0	588	0	0	0	0
	TOTAL	5729	182	29513	5	1	0	0

04. Sanonggoang

NO.	NAMA DESA/KEL	ISLAM	KRISTEN	KATOLIK	HINDU	BUDHA	KONGHUSU	KEPERCAYAAN LAINNYA
1	Golo Ndaring	138	0	858	0	0	0	0
2	Golo Kempo	107	5	485	0	0	0	0
3	Golo Manting	344	0	608	0	0	0	0
4	Mata Wae	1204	1	261	0	0	0	0
5	Nampar Macing	63	2	1742	1	0	0	0
6	Wae Sano	72	0	1183	0	0	0	0
7	Golo Mbu	228	6	1131	0	0	0	0
8	Golo Leleng	195	3	1470	0	0	0	0
9	Sano Nggoang	222	0	885	0	0	1	0
10	Wae Lolos	58	1	597	0	0	0	0
11	Golo Sengang	708	0	211	0	0	0	0
12	Watu Panggal	50	3	379	0	0	0	0
13	Golo Kondeng	86	1	473	0	0	0	0
14	Poco Golo Kempo	179	0	439	0	0	0	0
15	Pulau Nuncung	57	2	602	0	0	0	0
	TOTAL	3711	24	11324	1	0	1	0

05. Komodo

NO.	NAMA DESA/KEL	ISLAM	KRISTEN	KATOLIK	HINDU	BUDHA	KONGHUSU	KEPERCAYAAN LAINNYA
1	Wae Kelambu	1400	203	6156	31	1	0	0
2	Labuan Bajo	5253	281	1414	29	9	0	1
3	Komodo	1837	0	9	0	0	0	0
4	Pasir Putih	2111	5	7	0	0	0	0
5	Pasir Panjang	1736	0	5	0	0	0	0
6	Golo Mori	1969	0	107	0	0	0	0
7	Warloka	1530	1	365	0	0	0	0
8	Golo Bilas	1980	94	3440	8	1	0	0
9	Macang Tanggar	1968	8	1409	0	0	0	0
10	Watu Nggelek	101	12	857	0	0	0	0
11	Golo Pongkor	182	2	858	0	0	0	0
12	Nggorang	694	27	1486	6	0	0	0
13	Papagarang	1634	0	4	0	0	0	0
14	Batu Cermin	594	363	5486	48	0	0	0
15	Gorontalo	3634	338	3332	74	2	0	0
16	Tiwu Nampar	528	10	614	0	0	0	0
17	Seraya Marannu	611	0	1	0	0	0	0
18	Compang Longgo	193	6	1168	0	0	0	0
19	Pantar	195	6	643	0	0	0	0
	TOTAL	28150	1356	27361	196	13	0	1

06. Boleng

NO.	NAMA DESA/KEL	ISLAM	KRISTEN	KATOLIK	HINDU	BUDHA	KONGHUSU	KEPERCAYAAN LAINNYA
1	Mbuit	585	1	2944	0	0	0	0
2	Golo Ketak	255	0	1789	0	0	0	0
3	Pota Wangka	9	0	1233	0	0	0	0
4	Tanjung Boleng	1161	1	1272	0	1	0	0
5	Golo Sepang	1792	10	2066	0	0	0	0
6	Pontianak	1241	0	1	0	0	0	0
7	Sepang	8	0	1827	0	0	0	0
8	Golo Lujang	0	4	1328	1	0	0	0
9	Batu Tiga	1416	0	14	0	0	0	0
10	Golo Nobo	0	0	533	0	0	0	0
11	Beo Sepang	0	0	776	0	0	0	0
	TOTAL	6467	16	13783	1	1	0	0

07. Welak

NO.	NAMA DESA/KEL	ISLAM	KRISTEN	KATOLIK	HINDU	BUDHA	KONGHUSU	KEPERCAYAAN LAINNYA
1	Golo Ronggot	32	6	2642	0	0	0	0
2	Semang	5	5	2655	0	0	0	0
3	Dunta	1	1	1077	0	0	0	0
4	Gurung	0	1	1285	0	0	0	0
5	Orong	1	0	1687	0	0	0	0
6	Pong Welak	0	1	1014	0	0	0	0
7	Galang	4	0	2038	1	0	0	0
8	Rehak	0	3	1616	0	0	0	0
9	Watu Umpu	1	9	1212	0	0	0	0
10	Pengka	0	2	934	0	0	0	0
11	Lale	113	3	1722	0	0	0	0
12	Racang Welak	0	3	1706	0	0	0	0
13	Sewar	0	0	727	0	0	0	0
14	Robo	0	6	1265	0	0	0	0
15	Wewa	3	1	1184	0	0	0	0
16	Golo Ndari	0	0	779	0	0	0	0
	TOTAL	160	41	23543	1	0	0	0

08. Ndosso

NO.	NAMA DESA/KEL	ISLAM	KRISTEN	KATOLIK	HINDU	BUDHA	KONGHUSU	KEPERCAYAAN LAINNYA
1	Golo Poleng	0	1	878	0	0	0	0
2	Tentang	0	1	2587	0	0	0	0
3	Raka	0	0	1439	0	0	0	0
4	Kasong	1	7	1115	0	0	0	0
5	Ndosso	1	1	1662	0	0	0	0
6	Waning	0	7	1637	0	0	0	0
7	Wae Buka	0	0	1100	0	0	0	0
8	Momol	0	9	1172	0	0	0	0
9	Lumut	1	1	1600	0	0	0	0
10	Pong Narang	1	0	1198	0	0	0	0
11	Golo Bore	0	3	1329	0	1	0	0
12	Pateng Lesu	3	0	808	0	0	0	0
13	Tehong	1	0	1424	0	0	0	0
14	Golo Rua	4	0	1552	0	0	0	0
15	Golo Keli	0	0	1425	0	0	0	0
	TOTAL	12	30	20926	0	1	0	0

09. Lembor selatan

NO.	NAMA DESA/KEL	ISLAM	KRISTEN	KATOLIK	HINDU	BUDHA	KONGHUSU	KEPERCAYAAN LAINNYA
1	Repi	4	4	1669	0	0	0	0
2	Watu Waja	1	9	957	0	0	0	0
3	Surunumbeng	0	5	1685	0	0	0	0
4	Munting	2	21	1924	0	0	0	0
5	Kakor	8	33	2252	0	0	0	0
6	Lalong	0	2	2171	0	0	0	0
7	Wae Mose	2	0	1365	0	0	0	0
8	Nanga Lili	2142	31	575	0	0	0	0
9	Nanga Bere	1098	2	320	0	0	0	0
10	Benteng Dewa	1013	2	829	0	0	0	0
11	Watu Rambung	39	7	2293	0	0	0	0
12	Lendong	0	6	1801	0	0	0	0
13	Watu Tiri	1	8	1963	0	0	0	0
14	Benteng Tado	0	2	1117	1	0	0	0
15	Modo	0	3	497	0	0	0	0
	TOTAL	4310	135	21418	1	0	0	0

10. Mbeliling

NO.	NAMA DESA/KEL	ISLAM	KRISTEN	KATOLIK	HINDU	BUDHA	KONGHUSU	KEPERCAYAAN LAINNYA
1	Liang Ndara	194	3	1074	0	1	0	0
2	Tondong Belang	5	3	1097	0	0	0	0
3	Cunca Lolos	3	0	704	0	0	0	0
4	Cunca Wulang	140	0	943	0	0	0	0
5	Golo Damu	42	1	866	0	0	0	0
6	Golo Ndoal	533	2	705	0	0	0	0
7	Golo Sembea	482	0	921	0	0	0	0
8	Golo Desat	48	0	454	0	0	0	0
9	Kempo	197	6	965	0	0	0	0
10	Wae Jare	685	0	443	0	0	0	0
11	Golo Tantong	226	0	459	0	0	0	0
12	Tiwu Riwung	186	13	896	0	0	0	0
13	Watu Wangka	386	2	1032	7	0	0	0
14	Compang Liang Ndara	39	0	516	0	0	0	0
15	Watu Galang	0	0	376	0	0	0	0
	TOTAL	3166	30	11451	7	1	0	0

11. Pacar

NO.	NAMA DESA/KEL	ISLAM	KRISTEN	KATOLIK	HINDU	BUDHA	KONGHUSU	KEPERCAYAAN LAINNYA
1	Kombo	10	2	2393	0	0	0	0
2	Pacar	0	4	1473	0	0	0	0
3	Golo Lajang	0	0	678	0	0	0	0
4	Compang	7	12	2903	0	0	0	0
5	Loha	0	0	833	0	0	0	0
6	Romang	4	0	554	0	0	0	0
7	Manong	5	0	1372	0	0	0	0
8	Benteng Ndope	0	1	1239	0	0	0	0
9	Kombo Tengah	1	0	1338	0	0	0	0
10	Kombo Selatan	0	1	1557	0	0	0	0
11	Golo Lajang Barat	11	0	1127	0	0	0	0
12	Waka	0	4	1445	0	0	0	0
13	Pong Kolong	0	0	804	0	0	0	0
	TOTAL	38	24	17716	0	0	0	0

12. Kuwus Barat

NO.	NAMA DESA/KEL	ISLAM	KRISTEN	KATOLIK	HINDU	BUDHA	KONGHUSU	KEPERCAYAAN LAINNYA
1	Kolang	1	3	1853	0	0	0	0
2	Golo Riwu	0	3	1364	1	0	0	0
3	Ranggu	0	0	766	0	0	0	0
4	Golo Lewe	0	0	699	0	0	0	4
5	Tueng	1	0	1127	0	0	0	0
6	Golo Wedong	0	0	1259	0	0	0	0
7	Tengku	0	1	1199	0	0	0	0
8	Compang Kules	0	0	696	0	0	0	0
9	Sompang Kolang	0	10	1134	0	0	0	0
10	Wajur	0	4	1331	0	0	0	0
TOTAL		2	21	11428	1	0	0	4

6. Data Penduduk Menurut Status Perkawinan

01. Macang pacar

NO.	NAMA DESA/KEL	BLM KAWIN	KAWIN	CRI HIDUP	CRI MATI
1	Bari	1085	865	4	82
2	Rokap	495	372	1	36
3	Mbakung	761	582	4	46
4	Nggilat	593	447	0	40
5	Rego	908	634	0	47
6	Wontong	889	603	2	45
7	Raba	769	472	1	50
8	Nanga Kantor	813	525	0	45
9	Watu Baru	771	513	0	37
10	Lewat	823	593	1	40
11	Watu Manggar	607	427	0	32
12	Sarae Naru	171	210	0	11
13	Nanga Kantor Barat	835	656	1	36
TOTAL		9520	6899	14	547

02. Kuwus

NO.	NAMA DESA/KEL	BLM KAWIN	KAWIN	CRI HIDUP	CRI MATI
1	Golo Ru'u	425	356	0	22
2	Nantal	524	439	0	36
3	Coal	768	574	2	46
4	Pangga	1112	871	0	75
5	Lewur	1005	733	4	52
6	Lawi	777	575	0	43
7	Compang Suka	449	335	0	15
8	Benteng Suru	884	714	0	50
9	Sama	398	314	0	16
10	Bangka Lewat	522	397	0	17
11	Suka Kiong	645	513	1	33
12	Golo Pua	367	316	1	20
TOTAL		7876	6137	8	425

03. Lembor

NO.	NAMA DESA/KEL	BLM KAWIN	KAWIN	CRI HIDUP	CRI MATI
1	Tangge	3270	2576	11	158
2	Wae Wako	974	762	1	59
3	Wae Kanta	1443	1099	3	69
4	Ponto Ara	1282	1001	2	69
5	Wae Bangka	1405	946	4	72
6	Pong Majok	1430	1120	2	87
7	Daleng	1912	1457	2	92
8	Siru	1152	977	3	66
9	Pondo	1154	827	1	52
10	Poco Rutang	1383	1039	0	93
11	Ngancar	1123	753	1	46
12	Liang Sola	829	633	0	57
13	Wae Mowol	1040	757	0	56
14	Golo Ndeweng	818	478	0	50
15	Poco Dedeng	399	309	0	26
	TOTAL	19614	14734	30	1052

04. Sanonggoang

NO.	NAMA DESA/KEL	BLM KAWIN	KAWIN	CRI HIDUP	CRI MATI
1	Golo Ndaring	507	453	0	36
2	Golo Kempo	290	283	1	23
3	Golo Manting	438	465	0	49
4	Mata Wae	736	673	0	57
5	Nampar Macing	956	769	2	81
6	Wae Sano	674	527	0	54
7	Golo Mbu	719	580	1	65
8	Golo Leleng	891	694	1	82
9	Sano Nggoang	598	461	0	49
10	Wae Lolos	348	278	0	30
11	Golo Sengang	467	413	0	39
12	Watu Panggal	228	188	0	16
13	Golo Kondeng	260	273	1	26
14	Poco Golo Kempo	311	279	1	27
15	Pulau Nuncung	378	265	0	18
	TOTAL	7801	6601	7	652

05. Komodo

NO.	NAMA DESA/KEL	BLM KAWIN	KAWIN	CRI HIDUP	CRI MATI
1	Wae Kelambu	4173	3432	35	151
2	Labuan Bajo	3615	3098	75	199
3	Komodo	949	846	8	43
4	Pasir Putih	1132	882	8	101
5	Pasir Panjang	878	796	2	65
6	Golo Mori	1010	984	3	79
7	Warloka	914	914	7	61
8	Golo Bilas	2930	2465	13	115
9	Macang Tanggar	1743	1552	15	75
10	Watu Nggelek	537	396	0	37
11	Golo Pongkor	543	447	0	52
12	Nggorang	1147	1011	7	48
13	Papagarang	851	712	7	68
14	Batu Cermin	3567	2775	23	126
15	Gorontalo	3938	3197	73	172
16	Tiwu Nampar	553	544	0	55
17	Seraya Marannu	304	293	1	14
18	Compang Longgo	706	605	1	55
19	Pantar	433	380	1	30
	TOTAL	29923	25329	279	1546

06. Boleng

NO.	NAMA DESA/KEL	BLM KAWIN	KAWIN	CRI HIDUP	CRI MATI
1	Mbuit	1871	1527	1	131
2	Golo Ketak	1079	887	0	78
3	Pota Wangka	656	539	2	45
4	Tanjung Boleng	1307	1031	8	89
5	Golo Sepang	2119	1605	10	134
6	Pontianak	600	588	3	51
7	Sepang	979	810	0	46
8	Golo Lujang	739	556	0	38
9	Batu Tiga	732	634	6	58
10	Golo Nobo	303	216	0	14
11	Beo Sepang	414	329	0	33
	TOTAL	10799	8722	30	717

07. Welak

NO.	NAMA DESA/KEL	BLM KAWIN	KAWIN	CRI HIDUP	CRI MATI
1	Golo Ronggot	1518	1089	3	70
2	Semang	1618	988	0	59
3	Dunta	647	394	0	38
4	Gurung	755	496	3	32
5	Orong	963	687	0	38
6	Pong Welak	570	412	0	33
7	Galang	1204	781	1	57
8	Rehak	931	640	1	47
9	Watu Umpu	731	463	0	28
10	Pengka	563	348	0	25
11	Lale	1085	718	0	35
12	Racang Welak	946	722	1	40
13	Sewar	427	275	0	25
14	Robo	723	516	1	31
15	Wewa	665	484	1	38
16	Golo Ndari	469	288	1	21
	TOTAL	13815	9301	12	617

08. Ndosso

NO.	NAMA DESA/KEL	BLM KAWIN	KAWIN	CRI HIDUP	CRI MATI
1	Golo Poleng	460	399	0	20
2	Tentang	1411	1114	1	62
3	Raka	785	621	0	33
4	Kasong	693	403	0	27
5	Ndosso	967	653	1	43
6	Waning	937	644	2	61
7	Wae Buka	599	467	1	33
8	Momol	682	474	2	23
9	Lumut	873	684	1	44
10	Pong Narang	677	503	1	18
11	Golo Bore	744	560	0	29
12	Pateng Lesu	446	348	0	17
13	Tehong	829	566	0	30
14	Golo Rua	847	675	0	34
15	Golo Keli	777	615	0	33
	TOTAL	11727	8726	9	507

09. Lembor selatan

NO.	NAMA DESA/KEL	BLM KAWIN	KAWIN	CRI HIDUP	CRI MATI
1	Repi	981	653	0	43
2	Watu Waja	522	421	0	24
3	Surunumbeng	919	716	0	55
4	Munting	1090	800	0	57
5	Kakor	1199	1021	0	73
6	Lalong	1183	914	2	74
7	Wae Mose	716	609	1	41
8	Nanga Lili	1479	1167	5	97
9	Nanga Bere	777	585	1	57
10	Benteng Dewa	984	791	2	67
11	Watu Rambung	1247	1042	1	49
12	Lendong	955	800	0	52
13	Watu Tiri	1093	828	0	51
14	Benteng Tado	633	455	0	32
15	Modo	287	205	0	8
	TOTAL	14065	11007	12	780

10. Mbeliling

NO.	NAMA DESA/KEL	BLM KAWIN	KAWIN	CRI HIDUP	CRI MATI
1	Liang Ndara	673	564	0	35
2	Tondong Belang	593	470	0	42
3	Cunca Lolos	356	334	0	17
4	Cunca Wulang	558	469	0	56
5	Golo Damu	493	383	0	33
6	Golo Ndoal	653	532	2	53
7	Golo Sembea	733	618	2	50
8	Golo Desat	277	202	0	23
9	Kempo	592	518	1	57
10	Wae Jare	580	502	3	43
11	Golo Tantong	338	307	1	39
12	Tiwu Riwung	587	472	1	35
13	Watu Wangka	731	640	2	54
14	Compang Liang Ndara	301	233	0	21
15	Watu Galang	206	162	0	8
	TOTAL	7671	6406	12	566

11. Pacar

NO.	NAMA DESA/KEL	BLM KAWIN	KAWIN	CRI HIDUP	CRI MATI
1	Kombo	1431	916	0	58
2	Pacar	856	588	0	33
3	Golo Lajang	376	283	0	19
4	Compang	1723	1131	4	64
5	Loha	462	357	0	14
6	Romang	326	221	0	11
7	Manong	830	516	1	30
8	Benteng Ndope	738	477	0	25
9	Kombo Tengah	809	492	1	37
10	Kombo Selatan	882	640	0	36
11	Golo Lajang Barat	649	450	0	39
12	Waka	813	607	1	28
13	Pong Kolong	472	307	0	25
	TOTAL	10367	6985	7	419

12. Kuwus Barat

NO.	NAMA DESA/KEL	BLM KAWIN	KAWIN	CRI HIDUP	CRI MATI
1	Kolang	1057	757	1	42
2	Golo Riwu	762	570	0	36
3	Ranggu	420	323	0	23
4	Golo Lewe	399	287	0	17
5	Tueng	666	433	0	29
6	Golo Wedong	727	496	0	36
7	Tengku	668	497	0	35
8	Compang Kules	376	303	1	16
9	Sompang Kolang	665	437	2	40
10	Wajur	723	580	0	32
	TOTAL	6463	4683	4	306

7. Data penduduk berdasarkan usia tertentu

01. Macang Pacar

NO	NAMA DESA/KEL	0-4	5-9	10-14	15-19	20-24	25-29	30-34	35-39	40-44	45-49	50-54	55-59	>= 60
1	Bari	143	199	216	167	208	154	171	148	151	126	102	87	164
2	Rokap	72	82	98	75	104	81	65	50	44	45	68	44	76
3	Mbakung	113	167	155	112	164	109	116	98	71	63	71	56	98
4	Nggilat	84	104	124	70	126	99	89	79	70	46	60	42	87
5	Rego	98	134	179	151	185	161	95	94	95	77	108	76	136
6	Wontong	120	154	159	199	164	116	93	87	84	64	90	74	135
7	Raba	97	134	143	149	152	109	81	83	85	71	51	48	89
8	Nanga Kantor	128	153	170	129	135	124	126	86	73	51	55	68	85
9	Watu Baru	86	132	162	151	147	104	78	83	79	78	60	62	99
10	Lewat	91	151	138	136	173	152	101	98	71	59	105	82	100
11	Watu Manggar	76	95	113	94	117	110	68	81	58	45	62	61	86
12	Sarae Naru	32	39	36	24	33	37	38	36	27	22	28	17	23
13	Nanga Kantor	134	178	183	141	162	114	126	119	94	66	71	39	101
	TOTAL	1274	1722	1876	1598	1870	1470	1247	1142	1002	813	931	756	1279

02. Kuwus

NO.	NAMA DESA/KEL	0-4	5-9	10-14	15-19	20-24	25-29	30-34	35-39	40-44	45-49	50-54	55-59	>= 60
1	Golo Ru'u	52	60	68	60	99	83	58	47	53	46	50	46	81
2	Nantal	83	95	85	73	99	94	62	97	59	40	64	53	95
3	Coal	91	138	149	117	157	140	107	90	70	78	73	61	119
4	Pangga	155	214	214	164	233	181	153	121	111	105	103	93	211
5	Lewur	111	181	202	134	211	182	97	95	110	110	87	74	200
6	Lawi	101	142	154	135	168	155	63	102	84	77	74	52	88
7	Compang Suka	64	84	76	73	96	91	58	34	38	31	37	43	74
8	Benteng Suru	117	165	133	131	204	168	113	98	117	99	84	76	143
9	Sama	61	58	72	74	87	75	48	41	42	32	43	30	65
10	Bangka Lewat	62	99	108	85	97	75	49	53	64	50	61	56	77
11	Suka Kiong	87	139	117	90	117	115	81	87	74	57	55	46	127
12	Golo Pua	37	76	60	52	83	71	52	36	44	41	41	36	75
	TOTAL	1021	1451	1438	1188	1651	1430	941	901	866	766	772	666	1355

03. Lembor

NO.	NAMA DESA/KEL	0-4	5-9	10-14	15-19	20-24	25-29	30-34	35-39	40-44	45-49	50-54	55-59	>= 60
1	Tangge	479	597	636	554	678	577	422	441	376	343	319	227	366
2	Wae wako	170	180	192	186	173	169	136	129	117	85	86	73	100
3	Wae kanta	209	278	266	252	283	261	182	204	152	131	122	77	197
4	Ponto ara	179	238	243	219	263	250	164	149	142	125	109	91	182
5	Wae bangka	183	263	255	258	311	217	177	142	142	102	109	100	168
6	Pong majok	231	298	291	237	262	188	185	222	188	129	114	96	198
7	Daleng	251	325	371	346	415	307	273	250	200	185	172	146	222
8	Siru	186	216	181	207	290	241	145	147	131	112	101	94	147
9	Pondo	163	174	214	189	258	226	137	129	87	109	117	85	146
10	Poco rutang	201	243	283	207	269	249	195	203	145	115	122	99	184
11	Ngancar	166	212	222	179	221	171	134	140	112	100	72	66	128
12	Liang sola	119	150	171	145	161	145	108	112	84	77	72	49	126
13	Wae mowol	168	193	219	171	189	161	136	140	100	89	82	68	137
14	Golo ndeweng	119	140	164	135	187	108	82	94	76	62	58	35	86
15	Poco dedeng	52	69	73	81	78	66	42	51	50	43	40	33	56
	TOTAL	2876	3576	3781	3366	4038	3336	2518	2553	2102	1807	1695	1339	2443

04. Sanonggoang

NO.	NAMA DESA/KEL	0-4	5-9	10-14	15-19	20-24	25-29	30-34	35-39	40-44	45-49	50-54	55-59	>=60
1	Golo ndaring	81	98	84	81	105	80	65	69	52	63	59	46	113
2	Golo kempo	48	47	55	61	51	54	42	36	30	33	46	35	59
3	Golo manting	79	53	61	80	132	93	64	52	64	61	54	53	106
4	Mata wae	116	121	153	167	183	137	86	105	96	72	78	47	105
5	Nampar macing	168	159	174	140	205	160	119	129	112	89	96	77	180
6	Wae sano	88	110	113	135	155	118	77	59	74	92	68	48	118
7	Golo mbu	96	119	122	120	138	112	80	108	90	83	83	70	144
8	Golo leleng	145	143	135	153	185	184	104	105	89	88	95	93	149
9	Sano nggoang	88	113	106	104	117	85	64	80	87	59	54	52	99
10	Wae lolos	45	68	64	57	59	54	50	49	50	42	22	23	73
11	Golo sengang	77	64	88	109	111	84	62	53	59	53	44	36	79
12	Watu panggah	34	37	43	42	47	41	24	35	24	20	28	20	37
13	Golo kondeng	50	53	48	34	46	50	44	48	28	37	29	25	68
14	Poco golo kempo	59	52	53	52	61	57	50	44	37	30	29	31	63
15	Pulau nuncung	38	56	58	68	103	59	37	29	43	40	38	33	59
	TOTAL	1212	1293	1357	1403	1698	1368	968	1001	935	862	823	689	1452

05. Komodo

NO.	NAMA DESA/KEL	0-4	5-9	10-14	15-19	20-24	25-29	30-34	35-39	40-44	45-49	50-54	55-59	>=60
1	Wae kelambu	704	864	884	576	597	597	603	751	705	496	410	264	340
2	Labuan bajo	653	687	737	563	592	543	603	547	561	437	373	238	453
3	Komodo	153	191	218	159	169	169	149	160	124	125	87	51	91
4	Pasir putih	225	229	215	161	245	175	176	155	126	126	88	69	133
5	Pasir panjang	172	190	183	158	181	128	134	163	100	88	67	60	117
6	Golo mori	210	192	197	198	250	203	160	168	97	99	93	66	143
7	Warloka	175	191	163	174	207	170	155	146	144	110	79	58	124
8	Golo bilas	520	635	602	443	457	494	469	484	420	312	259	167	261
9	Macang tanggar	291	329	314	308	419	333	217	242	191	169	202	134	236
10	Watu nggelek	98	77	95	79	105	107	75	61	51	45	59	38	80
11	Golo pongkor	80	101	104	91	110	86	84	73	79	62	56	31	85
12	Nggorang	211	244	253	190	182	177	170	196	196	125	94	71	104
13	Papagarang	178	176	177	156	125	131	149	132	121	83	67	49	94
14	Batu cermin	601	712	695	477	483	606	598	569	508	371	343	254	274
15	Gorontalo	635	786	786	590	657	603	598	638	569	474	396	270	378
16	Tiwu nampar	76	95	98	122	135	111	88	71	79	59	62	44	112
17	Seraya marannu	48	71	49	43	57	50	53	55	49	33	43	23	38
18	Compang longgo	96	128	155	125	143	103	113	109	77	81	67	65	105
19	Pantar	67	82	91	72	87	60	54	71	67	46	44	34	69
	TOTAL	5193	5980	6016	4685	5201	4846	4648	4791	4264	3341	2889	1986	3237

06. Boleng

NO.	NAMA DESA/KEL	0-4	5-9	10-14	15-19	20-24	25-29	30-34	35-39	40-44	45-49	50-54	55-59	> 60
1	Mbuit	278	367	345	302	386	341	277	257	221	170	183	145	258
2	Golo ketak	149	204	198	198	203	157	185	144	118	122	109	79	178
3	Pota wangka	86	112	119	115	123	127	97	72	75	79	70	46	121
4	Tanjung boleng	243	261	228	205	247	222	202	182	156	105	122	102	160
5	Golo sepang	278	369	404	396	434	351	290	290	230	212	187	137	290
6	Pontianak	130	123	120	89	119	100	97	115	103	78	55	41	72
7	Sepang	166	199	168	155	183	182	169	140	97	76	92	85	123
8	Golo lujang	107	112	126	144	157	140	89	86	67	71	75	59	100
9	Batu tiga	132	157	152	109	144	128	118	106	100	70	87	34	93
10	Golo nobo	42	38	66	57	57	51	26	40	30	33	26	26	41
11	Beo sepang	74	90	65	62	75	85	79	62	38	26	35	20	65
	TOTAL	1685	2032	1991	1832	2128	1884	1629	1494	1235	1042	1041	774	1501

07. Welak

NO.	NAMA DESA/KEL	0-4	5-9	10-14	15-19	20-24	25-29	30-34	35-39	40-44	45-49	50-54	55-59	>=60
1	Golo ronggot	202	255	241	289	371	291	195	159	146	122	129	109	171
2	Semang	191	265	300	349	306	263	161	165	142	128	122	73	200
3	Dunta	75	104	105	129	122	105	76	82	58	46	39	38	100
4	Gurung	116	137	134	118	167	118	87	78	65	59	65	42	100
5	Orong	137	152	150	156	206	212	105	115	95	69	94	70	127
6	Pong welak	84	104	102	80	107	108	77	69	66	47	49	39	83
7	Galang	161	211	184	249	272	214	128	112	100	103	80	77	152
8	Rehak	131	169	163	142	185	186	133	119	88	64	60	52	127
9	Watu umpu	88	107	139	170	161	125	77	58	59	61	35	47	95
10	Pengka	69	106	111	108	98	108	60	80	43	39	43	21	50
11	Lale	149	185	208	213	223	182	118	124	91	87	77	57	124
12	Racang welak	139	175	166	171	190	158	112	120	108	85	86	63	136
13	Sewar	53	72	87	74	96	60	51	40	46	31	29	28	60
14	Robo	128	160	115	101	154	123	91	84	69	52	43	45	106
15	Wewa	100	124	132	105	139	123	85	91	54	48	49	34	104
16	Golo ndari	62	67	76	86	108	91	56	26	35	39	40	38	55
	TOTAL	1885	2393	2413	2540	2905	2467	1612	1522	1265	1080	1040	833	1790

08. Ndos

NO.	NAMA DESA/KEL	0-4	5-9	10-14	15-19	20-24	25-29	30-34	35-39	40-44	45-49	50-54	55-59	>=60
1	Golo poleng	54	80	83	60	105	76	61	58	59	40	50	42	111
2	Tentang	189	284	263	203	267	221	168	166	185	160	126	112	244
3	Raka	113	148	152	136	159	130	112	110	78	62	64	67	108
4	Kasong	99	119	137	123	123	99	64	70	69	35	61	52	72
5	Ndos	104	120	179	196	234	173	110	75	87	73	89	86	138
6	Waning	94	131	168	155	216	136	113	111	84	102	85	86	163
7	Wae buka	48	109	117	113	141	82	70	68	64	69	57	43	119
8	Momol	107	124	127	111	122	129	89	60	86	43	51	41	91
9	Lumut	134	174	174	127	176	125	100	117	116	70	80	65	144
10	Pong narang	93	128	114	116	149	105	64	85	75	58	55	49	108
11	Golo bore	109	146	137	129	132	116	91	90	81	70	70	70	92
12	Pateng lesu	53	58	73	91	99	92	55	47	55	46	47	38	57
13	Tehong	100	144	160	157	179	130	75	92	72	68	64	75	109
14	Golo rua	98	142	156	162	204	131	92	97	92	88	103	62	129
15	Golo keli	112	125	123	127	185	169	91	96	69	75	64	67	122
	TOTAL	1507	2032	2163	2006	2491	1914	1355	1342	1272	1059	1066	955	1807

09. Lembor Selatan

NO.	NAMA DESA/KEL	0-4	5-9	10-14	15-19	20-24	25-29	30-34	35-39	40-44	45-49	50-54	55-59	>=60
1	Repi	112	192	201	175	196	140	124	87	80	91	86	69	124
2	Watu waja	74	88	99	92	114	74	82	66	57	54	60	43	64
3	Surunumbeng	121	158	186	185	173	154	114	108	97	103	64	76	151
4	Munting	151	182	215	205	213	156	150	128	102	102	113	73	157
5	Kakor	131	231	246	247	229	176	158	165	153	164	134	100	159
6	Lalong	162	186	259	219	249	174	143	154	146	149	115	85	132
7	Wae mose	95	121	153	142	145	124	103	92	103	83	69	52	85
8	Nanga lili	222	294	276	267	285	229	178	213	187	157	154	98	188
9	Nanga bere	122	159	154	163	155	129	110	94	69	61	58	44	102
10	Benteng dewa	155	162	172	201	241	187	122	94	116	106	93	52	143
11	Watu rambung	198	220	281	203	258	191	152	168	161	134	123	74	176
12	Lendong	142	176	176	180	198	160	110	104	145	112	95	71	138
13	Watu tiri	117	206	234	251	208	140	128	152	123	118	97	80	118
14	Benteng tado	83	110	131	119	132	87	67	60	73	69	57	31	101
15	Modo	27	48	51	57	65	35	34	27	40	32	24	25	35
	TOTAL	1912	2533	2834	2706	2861	2156	1775	1712	1652	1535	1342	973	1873

10. Mbeliling

NO.	NAMA DESA/KEL	0-4	5-9	10-14	15-19	20-24	25-29	30-34	35-39	40-44	45-49	50-54	55-59	>=60
1	Liang ndara	112	133	109	110	146	111	108	69	77	68	63	55	111
2	Tondong belang	76	96	90	99	140	110	78	66	74	54	65	49	108
3	Cunca lolos	61	54	66	62	70	63	55	40	43	46	47	33	67
4	Cunca wulang	91	89	94	95	114	95	86	71	68	55	54	57	114
5	Golo damu	71	76	79	74	116	78	62	65	54	56	51	44	83
6	Golo ndoal	122	113	118	116	129	110	77	83	83	77	77	40	95
7	Golo sembea	117	107	132	135	163	147	86	90	86	66	79	70	125
8	Golo desat	43	55	49	36	53	47	38	29	26	26	28	19	53
9	Kempo	88	84	110	93	126	87	91	66	73	77	81	68	124
10	Wae jare	97	112	123	99	135	102	80	68	78	57	60	40	77
11	Golo tantong	50	55	68	70	68	54	45	54	48	36	30	28	79
12	Tiwu riwung	68	85	106	97	141	109	66	68	57	71	73	62	92
13	Watu wangka	128	126	146	114	154	105	112	113	99	75	64	53	138
14	Compang liang ndara	49	58	65	42	50	46	43	51	41	23	24	23	40
15	Watu galang	41	39	35	24	40	31	34	13	26	22	18	14	39
	TOTAL	1214	1282	1390	1266	1645	1295	1061	946	933	809	814	655	1345

11. Pacar

NO	NAMA DESA/KEL	0-4	5-9	10-14	15-19	20-24	25-29	30-34	35-39	40-44	45-49	50-54	55-59	>=60
1	Kombo	172	245	271	247	291	226	180	146	110	108	111	102	196
2	Pacar	110	166	155	133	173	154	117	99	82	69	70	57	92
3	Golo Lajang	61	61	66	73	87	63	57	45	41	20	34	28	42
4	Compang	245	329	318	261	335	279	216	208	171	112	148	91	209
5	Loha	67	88	103	82	84	75	71	67	41	32	23	37	63
6	Romang	42	55	50	47	68	73	44	35	23	21	28	27	45
7	Manong	133	133	142	133	174	142	83	90	79	64	68	48	88
8	Benteng Ndope	103	143	148	121	133	114	101	78	79	55	70	40	55
9	Kombo Tengah	96	155	171	126	154	132	95	71	84	59	60	48	88
10	Kombo Selatan	124	153	151	151	167	152	120	105	93	71	85	72	114
11	Golo Lajang Barat	92	104	114	100	140	124	86	71	44	47	73	57	86
12	Waka	110	160	135	131	176	134	114	87	90	57	82	49	124
13	Pong Kolong	47	95	97	86	84	70	58	52	41	35	42	35	62
	TOTAL	1402	1887	1921	1691	2066	1738	1342	1154	978	750	894	691	1264

12. Kuwus Barat

NO	NAMA DESA/KEL	0-4	5-9	10-14	15-19	20-24	25-29	30-34	35-39	40-44	45-49	50-54	55-59	>=60
1	Kolang	131	183	185	216	214	140	141	112	103	99	98	78	157
2	Golo Riwu	104	134	140	113	158	130	106	74	57	55	66	79	152
3	Ranggu	62	89	75	70	82	58	61	63	30	38	37	32	69
4	Golo Lewe	49	62	78	74	85	53	38	40	49	30	54	35	56
5	Tueng	91	125	123	128	134	96	66	64	60	59	52	40	90
6	Golo Wedong	99	126	147	147	124	96	76	89	90	56	58	48	103
7	Tengku	93	103	124	161	108	95	76	67	80	66	54	41	132
8	Compang Kules	44	76	61	50	78	72	46	50	51	34	39	27	68
9	Sompang Kolang	96	94	105	134	155	114	66	60	72	52	48	46	102
10	Wajur	116	135	117	127	139	120	88	87	76	62	67	50	151
	TOTAL	885	1127	1155	1220	1277	974	764	706	668	551	573	476	1080

8. Data Penduduk Menurut Pendidikan Per Desa

01. Macang Pacar

NO	NAMA KEL/DESA	TIDAK/BLM SEK	BLM TMT SD	TMT SD	SLTP	SLTA	D_2	D_3	S_1	S2	S3
1	Bari	475	220	597	167	396	9	50	119	2	1
2	Rokap	209	128	339	60	126	2	6	34	0	0
3	Mbakung	280	208	519	163	171	5	6	41	0	0
4	Nggilat	253	154	438	77	120	1	5	32	0	0
5	Rego	353	189	502	172	273	12	21	66	1	0
6	Wontong	388	223	579	114	164	5	6	60	0	0
7	Raba	280	211	483	119	153	2	8	36	0	0
8	Nanga Kantor	276	203	530	122	176	4	16	56	0	0
9	Watubaru	279	220	465	137	151	3	8	58	0	0
10	Lewat	355	215	463	118	211	5	17	72	1	0
11	Watu Manggar	268	138	379	100	148	0	5	28	0	0
12	Sarae Naru	93	45	166	34	41	1	3	9	0	0
13	Nanga Kantor Barat	362	209	597	143	180	2	3	30	2	0
	TOTAL	3871	2363	6057	1526	2310	51	154	641	6	1

02. Kuwus

NO	NAMA KEL/DESA	TIDAK/BLM SEK	BLM TMT SD	TMT SD	SLTP	SLTA	D_2	D_3	S_1	S2	S3
1	Golo Ru'u	162	135	201	94	142	5	12	52	0	0
2	Nantal	214	114	148	91	227	12	48	144	1	0
3	Coal	458	194	457	89	161	4	2	24	1	0
4	Pangga	542	246	748	192	254	10	9	56	1	0
5	Lewur	475	295	601	155	218	3	9	38	0	0
6	Lawi	360	207	579	118	107	0	2	21	1	0
7	Compang Suka	189	178	209	80	106	5	10	22	0	0
8	Benteng Suru	346	222	608	158	251	7	7	48	1	0
9	Sama	272	87	209	64	81	1	2	11	0	1
10	Bangka Lewat	237	132	369	68	110	0	2	18	0	0
11	Suka Kiong	257	178	440	110	159	6	5	35	2	0
12	Golo Pua	220	60	238	75	89	2	5	15	0	0
	TOTAL	3732	2048	4807	1294	1905	55	113	484	7	1

03. Lembor

NO	NAMA KEL/DESA	TIDAK/BLM SEK	BLM TMT SD	TMT SD	SLTP	SLTA	D_2	D_3	S_1	S2	S3
1	Tangge	1366	769	1610	741	1084	34	87	315	9	0
2	Wae Wako	461	190	624	176	219	8	12	104	2	0
3	Wae Kanta	772	348	965	182	262	5	10	70	0	0
4	Ponto Ara	420	321	1066	193	273	5	19	57	0	0
5	Wae Bangka	484	367	1031	218	259	9	11	48	0	0
6	Pong Majok	514	526	996	204	288	16	32	63	0	0
7	Daleng	842	447	1135	320	500	26	45	147	1	0
8	Siru	578	285	608	216	314	12	21	160	4	0
9	Pondo	513	327	795	154	193	8	8	36	0	0
10	Poco Rutang	559	473	634	259	379	20	40	149	2	0
11	Ngancar	558	279	730	126	185	1	11	32	1	0
12	Liang Sola	402	219	589	126	140	9	6	27	0	1
13	Wae Mowol	405	328	704	151	191	4	15	55	0	0
14	Golo Ndeweng	382	209	492	107	140	1	2	13	0	0
15	Poco Dedeng	141	79	268	89	119	1	3	34	0	0
	TOTAL	8397	5167	12247	3262	4546	159	322	1310	19	1

04. Sanonggoang

NO	NAMA KEL/DESA	TIDAK/BLM SEK	BLM TMT SD	TMT SD	SLTP	SLTA	D_2	D_3	S_1	S2	S3
1	Golo Ndaring	210	101	340	122	161	2	11	48	1	0
2	Golo Kempo	131	58	184	82	105	5	7	25	0	0
3	Golo Manting	162	87	320	146	201	6	2	27	1	0
4	Matawae	288	168	464	185	269	5	6	81	0	0
5	Nampar Macing	423	188	630	168	308	4	15	71	1	0
6	Wae Sano	177	134	457	180	258	9	3	36	1	0
7	Golo Mbu	304	177	306	184	271	12	27	83	1	0
8	Golo Leleng	311	160	513	196	333	6	25	123	1	0
9	Sano Nggoang	220	133	383	143	188	2	4	35	0	0
10	Wae Lolos	129	88	209	75	111	3	3	38	0	0
11	Golo Sengang	167	131	302	120	159	0	3	37	0	0
12	Watu Panggal	106	49	143	44	73	0	2	15	0	0
13	Golo Kondeng	124	50	206	58	90	2	7	23	0	0
14	Poco Golo Kempo	134	59	190	74	131	3	7	20	0	0
15	Pulau Nuncung	95	77	238	90	133	2	3	23	0	0
	TOTAL	2981	1660	4885	1867	2791	61	125	685	6	0

05. Komodo

NO	NAMA KEL/DESA	TIDAK/BLM SEK	BLM TMT SD	TMT SD	SLTP	SLTA	D_2	D_3	S_1	S2	S3
1	Wae Kelambu	1727	837	906	728	1938	67	350	1191	46	1
2	Labuan Bajo	1696	708	1240	833	1831	40	146	472	21	0
3	Komodo	541	319	586	142	209	4	5	40	0	0
4	Pasir Putih	473	418	849	139	194	6	11	33	0	0
5	Pasir Panjang	537	257	658	110	148	3	6	22	0	0
6	Golo Mori	462	255	756	210	297	6	12	77	1	0
7	Warloka	420	286	675	193	239	4	9	70	0	0
8	Golo Bilas	1346	740	1193	564	1072	31	116	453	8	0
9	Macang Tanggar	789	474	1108	381	507	16	17	93	0	0
10	Watu Nggelek	211	111	268	115	198	5	13	49	0	0
11	Golo Pongkor	155	149	350	156	154	4	8	64	1	1
12	Nggorang	538	266	466	269	442	13	39	176	4	0
13	Papa Garang	474	268	620	139	115	1	3	17	1	0
14	Batu Cermin	1474	687	688	579	1694	79	319	933	35	3
15	Gorontalo	1710	830	1079	808	1961	55	237	685	15	0
16	Tiwu Nampar	232	145	400	139	192	0	5	38	1	0
17	Seraya Marannu	159	93	226	41	67	2	3	21	0	0
18	Compang Longgo	263	175	521	167	184	1	8	48	0	0
19	Pantar	183	137	294	86	118	1	3	22	0	0
	TOTAL	13390	7155	12883	5799	11560	338	1310	4504	133	5

06. Boleng

NO	NAMA KEL/DESA	TIDAK/BLM SEK	BLM TMT SD	TMT SD	SLTP	SLTA	D_2	D_3	S_1	S2	S3
1	Mbuit	798	636	1032	340	497	21	38	168	0	0
2	Golo Ketak	419	289	689	241	332	5	10	57	2	0
3	Pota Wangka	199	150	460	172	198	3	11	48	1	0
4	Tanjung Boleng	616	282	934	207	317	4	8	67	0	0
5	Golo Sepang	887	528	1183	479	580	18	27	166	0	0
6	Pontianak	367	161	498	94	90	3	2	26	1	0
7	Sepang	409	230	684	205	234	6	6	61	0	0
8	Golo Lujang	298	155	500	169	182	3	2	22	1	1
9	Batu Tiga	518	286	396	84	114	4	3	25	0	0
10	Golo Nobo	85	73	191	73	91	4	3	13	0	0
11	Beo Sepang	189	77	296	78	97	5	1	33	0	0
	TOTAL	4785	2867	6863	2142	2732	76	111	686	5	1

07. Welak

NO	NAMA KEL/DESA	TIDAK/BLM SEK	BLM TMT SD	TMT SD	SLTP	SLTA	D_2	D_3	S_1	S2	S3
1	Golo Ronggot	564	378	905	289	362	16	39	127	0	0
2	Semang	733	399	954	214	239	8	24	94	0	0
3	Dunta	250	181	376	96	135	2	1	38	0	0
4	Gurung	360	142	503	99	147	0	4	31	0	0
5	Orong	332	274	555	160	247	11	27	80	2	0
6	Pong Welak	228	142	361	100	136	4	7	34	3	0
7	Galang	497	378	760	165	188	1	6	45	3	0
8	Rehak	343	244	671	149	155	6	7	44	0	0
9	Watu Umpu	318	223	493	72	70	6	2	38	0	0
10	Pengka	203	176	306	92	134	4	2	19	0	0
11	Lale	481	303	647	157	183	8	11	47	0	1
12	Racang Welak	355	272	627	157	207	7	9	73	2	0
13	Sewar	139	106	288	70	107	0	2	15	0	0
14	Robo	341	190	513	88	107	1	3	28	0	0
15	Wewa	312	156	433	104	137	1	5	40	0	0
16	Golo Ndari	214	128	315	40	68	0	2	12	0	0
	TOTAL	5670	3692	8707	2052	2622	75	151	765	10	1

08. Ndosso

NO	NAMA KEL/DESA	TIDAK/BLM SEK	BLM TMT SD	TMT SD	SLTP	SLTA	D_2	D_3	S_1	S2	S3
1	Golo Poleng	194	90	354	77	117	5	7	34	1	0
2	Tentang	629	407	735	316	348	24	32	95	1	1
3	Raka	346	185	530	129	206	4	4	35	0	0
4	Kasong	341	141	443	78	91	2	3	24	0	0
5	Ndosso	333	224	662	182	203	3	7	50	0	0
6	Waning	414	198	609	131	205	6	15	65	1	0
7	Wae Buka	225	156	478	94	119	0	4	24	0	0
8	Momol	357	163	364	97	127	12	11	50	0	0
9	Lumut	411	235	596	120	178	3	7	52	0	0
10	Pong Narang	294	217	480	79	101	1	6	21	0	0
11	Golo Bore	362	284	375	129	148	4	4	27	0	0
12	Pateng Lesuh	216	72	274	81	116	4	8	40	0	0
13	Tehong	396	197	539	137	121	4	6	24	1	0
14	Golo Ru'a	277	231	701	145	169	3	3	27	0	0
15	Golo Keli	358	213	509	126	165	5	12	37	0	0
	TOTAL	5153	3013	7649	1921	2414	80	129	605	4	1

09. Lembor Selatan

NO	NAMA KEL/DESA	TIDAK/BLM SEK	BLM TMT SD	TMT SD	SLTP	SLTA	D_2	D_3	S_1	S2	S3
1	Repi	429	266	670	94	164	3	7	44	0	0
2	Watu Waja	205	128	419	77	93	3	4	37	1	0
3	Surunumbeng	428	204	667	139	177	4	8	63	0	0
4	Munting	390	256	820	166	227	8	15	63	2	0
5	Kakor	533	330	832	173	304	8	21	92	0	0
6	Lalong	570	315	862	157	216	5	5	42	1	0
7	Wae Mose	318	278	481	98	152	2	8	29	1	0
8	Nanga Lili	496	416	859	389	440	12	20	116	0	0
9	Nanga Bere	309	182	571	128	183	5	3	39	0	0
10	Benteng Dewa	396	241	707	196	217	8	5	73	1	0
11	Watu Rambung	548	371	896	179	249	5	14	77	0	0
12	Lendong	394	234	653	181	242	6	17	80	0	0
13	Watu Tiri	486	278	777	142	196	4	21	66	2	0
14	Benteng Tado	295	131	424	72	166	5	4	23	0	0
15	Modo	151	94	181	33	33	1	2	5	0	0
	TOTAL	5948	3724	9819	2224	3059	79	154	849	8	0

10. Mbeliling

NO	NAMA KEL/DESA	TIDAK/BLM SEK	BLM TMT SD	TMT SD	SLTP	SLTA	D_2	D_3	S_1	S2	S3
1	Liang Ndara	224	137	410	134	279	4	11	71	2	0
2	Tandong Belang	177	143	370	153	200	7	12	43	0	0
3	Cunca Lolos	105	112	179	103	135	9	9	54	1	0
4	Cunca Wulang	167	131	343	173	199	3	14	53	0	0
5	Golo Damu	194	96	279	124	150	4	9	53	0	0
6	Golo Ndoal	217	136	319	175	288	4	13	87	1	0
7	Golo Sembea	278	161	419	187	246	5	13	92	2	0
8	Golo Desat	93	86	129	60	92	4	6	32	0	0
9	Kempo	243	122	275	138	262	9	32	84	2	1
10	Wae Jare	263	166	394	120	143	0	5	37	0	0
11	Golo Tantong	143	82	235	85	102	1	3	34	0	0
12	Tiwi Riwung	184	134	286	160	241	7	10	72	1	0
13	Watu Wangka	289	190	483	177	219	10	12	47	0	0
14	Compang Liang Ndara	102	78	220	63	79	0	1	12	0	0
15	Watu Galang	96	36	82	49	77	4	9	23	0	0
	TOTAL	2775	1810	4423	1901	2712	71	159	794	9	1

11. Pacar

NO	NAMA KEL/DESA	TIDAK/BLM SEK	BLM TMT SD	TMT SD	SLTP	SLTA	D_2	D_3	S_1	S2	S3
1	Pacar	623	411	707	219	219	10	30	123	2	0
2	Manong	410	191	425	154	154	9	17	84	1	0
3	Romang	131	97	277	63	63	4	1	12	0	0
4	Compang	796	395	993	225	225	20	23	124	0	0
5	Waka	252	111	287	59	59	1	10	28	1	0
6	Pong Kolong	127	72	209	43	43	0	1	21	0	0
7	Loha	354	181	450	142	142	3	6	49	0	0
8	Benteng Ndope	337	207	409	107	107	2	4	42	0	0
9	Golo Lajang	344	213	457	114	114	3	10	34	0	0
10	Golo Lajang Barat	416	192	600	131	131	7	6	60	0	0
11	Kombo	262	180	371	106	106	15	6	49	0	0
12	Kombo Selatan	381	189	480	145	145	6	5	51	0	0
13	Kombo Tengah	212	137	260	66	66	1	6	19	0	0
	TOTAL	4645	2576	5925	1574	1574	81	125	696	4	0

12. Kuwus Barat

NO	NAMA KEL/DESA	TIDAK/BLM SEK	BLM TMT SD	TMT SD	SLTP	SLTA	D_2	D_3	S_1	S2	S3
1	Golo Lewe	477	225	706	162	209	7	8	63	0	0
2	Tueng	303	167	432	135	212	6	19	93	1	0
3	Sompang Kolang	192	94	266	79	97	5	5	28	0	0
4	Wajur	136	89	182	80	136	6	8	64	2	0
5	Kolang	220	179	375	134	160	4	10	46	0	0
6	Golo Riwu	223	154	491	140	211	5	3	32	0	0
7	Compang Kules	317	162	485	85	108	4	7	32	0	0
8	Tengku	164	81	250	57	100	4	8	31	1	0
9	Golo Wedong	251	154	435	122	148	0	6	28	0	0
10	Ranggu	266	195	403	168	185	18	19	78	3	0
	TOTAL	2549	1500	4025	1162	1566	59	93	495	7	0

9. Data Kepemilikan Akta Usia "0 sampai 17 Tahun" Per Desa/Kelurahan

01. Macang Pacar

NO	NAMA KEL/DESA	MEMILIKI AKTA	BELUM MEMILIKI AKTA	WAJIB AKTA	PERSEN
1	Bari	615	52	667	92.2
2	Rokap	259	30	289	89.62
3	Mbakung	428	66	494	86.64
4	Nggilat	266	86	352	75.57
5	Rego	393	87	480	81.88
6	Wontong	465	58	523	88.91
7	Raba	417	35	452	92.26
8	Nanga Kantor	473	48	521	90.79
9	Watubaru	375	87	462	81.17
10	Lewat	383	59	442	86.65
11	Watu Manggar	268	57	325	82.46
12	Sarae Naru	88	35	123	71.54
13	Nanga Kantor Barat	459	111	570	80.53
	TOTAL	4889	811	5700	85.77

02. Kuwus

NO	NAMA KEL/DESA	MEMILIKI AKTA	BELUM MEMILIKI AKTA	WAJIB AKTA	PERSEN
1	Golo Ru'u	186	31	217	85.71
2	Nantal	285	16	301	94.68
3	Coal	385	58	443	86.91
4	Pangga	524	144	668	78.44
5	Lewur	525	52	577	90.99
6	Lawi	339	128	467	72.59
7	Compang Suka	239	24	263	90.87
8	Benteng Suru	438	48	486	90.12
9	Sama	200	26	226	88.5
10	Bangka Lewat	283	52	335	84.48
11	Suka Kiong	345	57	402	85.82
12	Golo Pua	196	7	203	96.55
	TOTAL	3945	643	4588	85.99

03. Lembor

NO	NAMA KEL/DESA	MEMILIKI AKTA	BELUM MEMILIKI AKTA	WAJIB AKTA	PERSEN
1	Tangge	1853	162	2015	91.96
2	Wae Wako	566	83	649	87.21
3	Wae Kanta	724	159	883	81.99
4	Ponto Ara	709	77	786	90.2
5	Wae Bangka	747	86	833	89.68
6	Pong Majok	845	111	956	88.39
7	Daleng	1016	123	1139	89.2
8	Siru	639	58	697	91.68
9	Pondo	552	82	634	87.07
10	Poco Rutang	729	106	835	87.31
11	Ngancar	568	134	702	80.91
12	Liang Sola	481	51	532	90.41
13	Wae Mowol	607	59	666	91.14
14	Golo Ndeweng	417	87	504	82.74
15	Poco Dedeng	214	18	232	92.24
	TOTAL	10667	1396	12063	88.43

04. Sanonggoang

NO	NAMA KEL/DESA	MEMILIKI AKTA	BELUM MEMILIKI AKTA	WAJIB AKTA	PERSEN
1	Golo Ndaring	261	40	301	86.71
2	Golo Kempo	162	11	173	93.64
3	Golo Manting	204	29	233	87.55
4	Matawae	458	34	492	93.09
5	Nampar Macing	520	57	577	90.12
6	Wae Sano	342	26	368	92.93
7	Golo Mbu	369	24	393	93.89
8	Golo Leleng	427	73	500	85.4
9	Sano Nggoang	326	28	354	92.09
10	Wae Lolos	184	26	210	87.62
11	Golo Sengang	225	61	286	78.67
12	Watu Panggal	129	7	136	94.85
13	Golo Kondeng	163	7	170	95.88
14	Poco Golo Kempo	175	17	192	91.15
15	Pulau Nuncung	146	42	188	77.66
	TOTAL	4091	482	4573	89.46

05. Komodo

NO	NAMA KEL/DESA	MEMILIKI AKTA	BELUM MEMILIKI AKTA	WAJIB AKTA	PERSEN
1	Wae Kelambu	2541	193	2734	92.94
2	Labuan Bajo	2195	167	2362	92.93
3	Komodo	588	61	649	90.6
4	Pasir Putih	663	79	742	89.35
5	Pasir Panjang	578	50	628	92.04
6	Golo Mori	685	28	713	96.07
7	Warloka	601	21	622	96.62
8	Golo Bilas	1808	185	1993	90.72
9	Macang Tanggar	995	91	1086	91.62
10	Watu Nggelek	273	37	310	88.06
11	Golo Pongkor	299	34	333	89.79
12	Nggorang	687	116	803	85.55
13	Papa Garang	567	40	607	93.41
14	Batu Cermin	2059	199	2258	91.19
15	Gorontalo	2320	181	2501	92.76
16	Tiwu Nampar	311	11	322	96.58
17	Seraya Marannu	177	15	192	92.19
18	Compang Longgo	418	26	444	94.14
19	Pantar	257	20	277	92.78
	TOTAL	18022	1554	19576	92.06

06. Boleng

NO	NAMA KEL/DESA	MEMILIKI AKTA	BELUM MEMILIKI AKTA	WAJIB AKTA	PERSEN
1	Mbuit	1031	118	1149	89.73
2	Golo Ketak	567	77	644	88.04
3	Pota Wangka	358	24	382	93.72
4	Tanjung Boleng	761	86	847	89.85
5	Golo Sepang	1061	187	1248	85.02
6	Pontianak	387	29	416	93.03
7	Sepang	546	65	611	89.36
8	Golo Lujang	379	51	430	88.14
9	Batu Tiga	432	70	502	86.06
10	Golo Nobo	154	23	177	87.01
11	Beo Sepang	228	31	259	88.03
	TOTAL	5904	761	6665	88.58

07. Welak

NO	NAMA KEL/DESA	MEMILIKI AKTA	BELUM MEMILIKI AKTA	WAJIB AKTA	PERSEN
1	Golo Ronggot	715	113	828	86.35
2	Semang	828	95	923	89.71
3	Dunta	283	59	342	82.75
4	Gurung	380	77	457	83.15
5	Orong	468	51	519	90.17
6	Pong Welak	282	55	337	83.68
7	Galang	579	107	686	84.4
8	Rehak	452	94	546	82.78
9	Watu Umpu	356	53	409	87.04
10	Pengka	296	38	334	88.62
11	Lale	494	143	637	77.55
12	Racang Welak	497	67	564	88.12
13	Sewar	206	52	258	79.84
14	Robo	363	95	458	79.26
15	Wewa	353	61	414	85.27
16	Golo Ndari	180	80	260	69.23
	TOTAL	6732	1240	7972	84.45

08. Ndosso

NO	NAMA KEL/DESA	MEMILIKI AKTA	BELUM MEMILIKI AKTA	WAJIB AKTA	PERSEN
1	Golo Poleng	237	18	255	92.94
2	Tentang	727	127	854	85.13
3	Raka	396	91	487	81.31
4	Kasong	327	91	418	78.23
5	Ndosso	418	63	481	86.9
6	Waning	445	35	480	92.71
7	Wae Buka	315	32	347	90.78
8	Momol	379	37	416	91.11
9	Lumut	528	43	571	92.47
10	Pong Narang	329	70	399	82.46
11	Golo Bore	400	54	454	88.11
12	Pateng Lesuh	213	20	233	91.42
13	Tehong	415	92	507	81.85
14	Golo Ru'a	432	52	484	89.26
15	Golo Keli	328	107	435	75.4
	TOTAL	5889	932	6821	86.34

09. Lembor Selatan

NO	NAMA KEL/DESA	MEMILIKI AKTA	BELUM MEMILIKI AKTA	WAJIB AKTA	PERSEN
1	Repi	524	73	597	87.77
2	Watu Waja	287	32	319	89.97
3	Surunumbeng	508	46	554	91.7
4	Munting	603	68	671	89.87
5	Kakor	642	93	735	87.35
6	Lalong	613	106	719	85.26
7	Wae Mose	416	39	455	91.43
8	Nanga Lili	893	41	934	95.61
9	Nanga Bere	489	43	532	91.92
10	Benteng Dewa	558	27	585	95.38
11	Watu Rambung	681	135	816	83.46
12	Lendong	535	62	597	89.61
13	Watu Tiri	618	64	682	90.62
14	Benteng Tado	360	33	393	91.6
15	Modo	141	18	159	88.68
	TOTAL	7868	880	8748	89.94

10. Mbeliling

NO	NAMA KEL/DESA	MEMILIKI AKTA	BELUM MEMILIKI AKTA	WAJIB AKTA	PERSEN
1	Liang Ndara	366	36	402	91.04
2	Tandong Belang	286	30	316	90.51
3	Cunca Lolos	202	18	220	91.82
4	Cunca Wulang	293	13	306	95.75
5	Golo Damu	232	28	260	89.23
6	Golo Ndoal	375	33	408	91.91
7	Golo Sembea	405	16	421	96.2
8	Golo Desat	153	9	162	94.44
9	Kempo	296	36	332	89.16
10	Wae Jare	341	43	384	88.8
11	Golo Tantong	195	13	208	93.75
12	Tiwi Riwing	296	13	309	95.79
13	Watu Wangka	434	31	465	93.33
14	Compang Liang Ndara	167	28	195	85.64
15	Watu Galang	121	10	131	92.37
	TOTAL	4162	357	4519	92.1

11. Pacar

NO	NAMA KEL/DESA	MEMILIKI AKTA	BELUM MEMILIKI AKTA	WAJIB AKTA	PERSEN
1	Pacar	745	55	800	93.13
2	Manong	470	32	502	93.63
3	Romang	184	37	221	83.26
4	Compang	921	140	1061	86.8
5	Waka	276	30	306	90.2
6	Pong Kolong	164	12	176	93.18
7	Loha	391	91	482	81.12
8	Benteng Ndope	424	45	469	90.41
9	Golo Lajang	420	81	501	83.83
10	Golo Lajang Barat	442	66	508	87.01
11	Kombo	333	30	363	91.74
12	Kombo Selatan	429	51	480	89.38
13	Kombo Tengah	270	19	289	93.43
	TOTAL	5469	689	6158	88.81

12. Kuwus Barat

NO	NAMA KEL/DESA	MEMILIKI AKTA	BELUM MEMILIKI AKTA	WAJIB AKTA	PERSEN
1	Golo Lewe	506	91	597	84.76
2	Tueng	391	48	439	89.07
3	Sompang Kolang	240	25	265	90.57
4	Wajur	207	22	229	90.39
5	Kolang	367	30	397	92.44
6	Golo Riwu	426	21	447	95.3
7	Compang Kules	347	51	398	87.19
8	Tengku	196	14	210	93.33
9	Golo Wedong	327	27	354	92.37
10	Ranggu	398	36	434	91.71
	TOTAL	3405	365	3770	90.32

10. Akta Perkawinan Per Desa

01. Macang Pacar

NO	NAMA KEL/DESA	PEND. STATUS KAWIN MUSLIM	PEND. STATUS KAWIN NON MUSLIM	TOTAL STATUS KAWIN	MEMILIKI AKTA KAWIN	BELUM MEMILIKI AKTA KAWNI
1	Bari	646	219	865	707	158
2	Rokap	0	372	372	292	80
3	Mbakung	0	582	582	503	79
4	Nggilat	9	438	447	338	109
5	Rego	0	634	634	531	103
6	Wontong	0	603	603	493	110
7	Raba	0	472	472	422	50
8	Nanga Kantor	19	506	525	473	52
9	Watubaru	0	513	513	420	93
10	Lewat	4	589	593	476	117
11	Watu Manggar	0	427	427	340	87
12	Sarae Naru	207	3	210	146	64
13	Nanga Kantor Barat	420	236	656	513	143
	TOTAL	1305	5594	6899	5654	1245

02. Kuwus

NO	NAMA KEL/DESA	PEND. STATUS KAWIN MUSLIM	PEND. STATUS KAWIN NON MUSLIM	TOTAL STATUS KAWIN	MEMILIKI AKTA KAWIN	BELUM MEMILIKI AKTA KAWNI
1	Golo Ru'u	0	356	356	261	95
2	Nantal	7	432	439	351	88
3	Coal	2	572	574	431	143
4	Pangga	2	869	871	653	218
5	Lewur	0	733	733	535	198
6	Lawi	0	573	573	359	214
7	Compang Suka	0	335	335	260	75
8	Benteng Suru	0	713	713	619	94
9	Sama	0	314	314	244	70
10	Bangka Lewat	3	394	397	282	115
11	Suka Kiong	0	513	513	381	132
12	Golo Pua	0	315	315	237	78
	TOTAL	14	6119	6133	4613	1520

03. Lembor

NO	NAMA KEL/DESA	PEND. STATUS KAWIN MUSLIM	PEND. STATUS KAWIN NON MUSLIM	TOTAL STATUS KAWIN	MEMILIKI AKTA KAWIN	BELUM MEMILIKI AKTA KAWNI
1	Tangge	1054	1522	2576	2072	504
2	Wae Wako	344	418	762	650	112
3	Wae Kanta	3	1096	1099	797	302
4	Ponto Ara	1	1000	1001	841	160
5	Wae Bangka	0	945	945	803	142
6	Pong Majok	12	1108	1120	938	182
7	Daleng	6	1451	1457	1124	333
8	Siru	911	66	977	820	157
9	Pondo	0	827	827	694	133
10	Poco Rutang	202	837	1039	814	225
11	Ngancar	0	753	753	556	197
12	Liang Sola	0	633	633	514	119
13	Wae Mowol	0	757	757	628	129
14	Golo Ndeweng	1	477	478	406	72
15	Poco Dedeng	67	242	309	273	36
	TOTAL	2601	12132	14733	11930	2803

04. Sanonggoang

NO	NAMA KEL/DESA	PEND. STATUS KAWIN MUSLIM	PEND. STATUS KAWIN NON MUSLIM	TOTAL STATUS KAWIN	MEMILIKI AKTA KAWIN	BELUM MEMILIKI AKTA KAWNI
1	Golo Ndaring	66	387	453	398	55
2	Golo Kempo	50	233	283	260	23
3	Golo Manting	162	303	465	393	72
4	Matawae	568	105	673	628	45
5	Nampar Macing	31	738	769	674	95
6	Wae Sano	39	488	527	461	66
7	Golo Mbu	102	478	580	470	110
8	Golo Leleng	82	612	694	617	77
9	Sano Nggoang	93	368	461	415	46
10	Wae Lolos	23	255	278	228	50
11	Golo Sengang	317	96	413	301	112
12	Watu Panggal	22	166	188	143	45
13	Golo Kondeng	44	229	273	235	38
14	Poco Golo Kempo	79	200	279	251	28
15	Pulau Nuncung	29	236	265	212	53
	TOTAL	1707	4894	6601	5686	915

05. Komodo

NO	NAMA KEL/DESA	PEND. STATUS KAWIN MUSLIM	PEND. STATUS KAWIN NON MUSLIM	TOTAL STATUS KAWIN	MEMILIKI AKTA KAWIN	BELUM MEMILIKI AKTA KAWNI
1	Wae Kelambu	638	2794	3432	2860	572
2	Labuan Bajo	2381	717	3098	2280	818
3	Komodo	846	0	846	491	355
4	Pasir Putih	880	2	882	688	194
5	Pasir Panjang	795	0	795	603	192
6	Golo Mori	937	47	984	864	120
7	Warloka	750	164	914	790	124
8	Golo Bilas	967	1498	2465	2042	423
9	Macang Tanggar	921	631	1552	1160	392
10	Watu Nggelek	49	347	396	315	81
11	Golo Pongkor	74	373	447	417	30
12	Nggorang	325	686	1011	893	118
13	Papa Garang	712	0	712	545	167
14	Batu Cermin	266	2509	2775	2255	520
15	Gorontalo	1629	1567	3196	2374	822
16	Tiwu Nampar	261	282	543	461	82
17	Seraya Marannu	293	0	293	256	37
18	Compang Longgo	92	513	605	513	92
19	Pantar	90	290	380	310	70
	TOTAL	12906	12420	25326	20117	5209

06. Boleng

NO	NAMA KEL/DESA	PEND. STATUS KAWIN MUSLIM	PEND. STATUS KAWIN NON MUSLIM	TOTAL STATUS KAWIN	MEMILIKI AKTA KAWIN	BELUM MEMILIKI AKTA KAWNI
1	Mbuit	289	1237	1526	1322	204
2	Golo Ketak	112	775	887	745	142
3	Pota Wangka	4	535	539	492	47
4	Tanjung Boleng	512	518	1030	847	183
5	Golo Sepang	747	858	1605	1255	350
6	Pontianak	588	0	588	470	118
7	Sepang	6	804	810	674	136
8	Golo Lujang	0	556	556	479	77
9	Batu Tiga	632	2	634	505	129
10	Golo Nobo	0	216	216	165	51
11	Beo Sepang	0	329	329	269	60
	TOTAL	2890	5830	8720	7223	1497

07. Welak

NO	NAMA KEL/DESA	PEND. STATUS KAWIN MUSLIM	PEND. STATUS KAWIN NON MUSLIM	TOTAL STATUS KAWIN	MEMILIKI AKTA KAWIN	BELUM MEMILIKI AKTA KAWNI
1	Golo Ronggot	9	1080	1089	904	185
2	Semang	1	987	988	804	184
3	Dunta	1	393	394	336	58
4	Gurung	0	496	496	408	88
5	Orong	0	687	687	542	145
6	Pong Welak	0	412	412	315	97
7	Galang	1	780	781	605	176
8	Rehak	0	640	640	513	127
9	Watu Umpu	0	463	463	382	81
10	Pengka	0	348	348	308	40
11	Lale	43	675	718	542	176
12	Racang Welak	0	722	722	556	166
13	Sewar	0	275	275	237	38
14	Robo	0	516	516	400	116
15	Wewa	2	482	484	387	97
16	Golo Ndari	0	288	288	231	57
	TOTAL	57	9244	9301	7470	1831

08. Ndosso

NO	NAMA KEL/DESA	PEND. STATUS KAWIN MUSLIM	PEND. STATUS KAWIN NON MUSLIM	TOTAL STATUS KAWIN	MEMILIKI AKTA KAWIN	BELUM MEMILIKI AKTA KAWNI
1	Golo Poleng	0	399	399	297	102
2	Tentang	0	1113	1113	859	254
3	Raka	0	620	620	392	228
4	Kasong	1	402	403	265	138
5	Ndosso	0	653	653	524	129
6	Waning	0	644	644	539	105
7	Wae Buka	0	466	466	347	119
8	Momol	0	474	474	350	124
9	Lumut	0	683	683	537	146
10	Pong Narang	0	503	503	417	86
11	Golo Bore	0	560	560	441	119
12	Pateng Lesuh	2	346	348	288	60
13	Tehong	0	566	566	461	105
14	Golo Ru'a	2	673	675	529	146
15	Golo Keli	0	615	615	449	166
	TOTAL	5	8717	8722	6695	2027

09. Lembor Selatan

NO	NAMA KEL/DESA	PEND. STATUS KAWIN MUSLIM	PEND. STATUS KAWIN NON MUSLIM	TOTAL STATUS KAWIN	MEMILIKI AKTA KAWIN	BELUM MEMILIKI AKTA KAWNI
1	Repi	2	651	653	539	114
2	Watu Waja	1	420	421	335	86
3	Surunumbeng	0	716	716	608	108
4	Munting	2	798	800	616	184
5	Kakor	3	1018	1021	755	266
6	Lalong	0	914	914	730	184
7	Wae Mose	0	609	609	528	81
8	Nanga Lili	923	244	1167	948	219
9	Nanga Bere	460	125	585	505	80
10	Benteng Dewa	470	321	791	716	75
11	Watu Rambung	18	1024	1042	784	258
12	Lendong	0	800	800	609	191
13	Watu Tiri	1	827	828	760	68
14	Benteng Tado	0	455	455	381	74
15	Modo	0	205	205	150	55
	TOTAL	1880	9127	11007	8964	2043

10. Mbeliling

NO	NAMA KEL/DESA	PEND. STATUS KAWIN MUSLIM	PEND. STATUS KAWIN NON MUSLIM	TOTAL STATUS KAWIN	MEMILIKI AKTA KAWIN	BELUM MEMILIKI AKTA KAWNI
1	Liang Ndara	86	478	564	499	65
2	Tandong Belang	3	467	470	377	93
3	Cunca Lolos	1	333	334	290	44
4	Cunca Wulang	60	409	469	436	33
5	Golo Damu	22	361	383	318	65
6	Golo Ndoal	242	290	532	483	49
7	Golo Sembea	229	388	617	546	71
8	Golo Desat	22	180	202	158	44
9	Kempo	90	428	518	367	151
10	Wae Jare	299	203	502	406	96
11	Golo Tantong	111	196	307	263	44
12	Tiwi Riwung	78	394	472	423	49
13	Watu Wangka	178	462	640	540	100
14	Compang Liang Ndara	17	216	233	199	34
15	Watu Galang	0	162	162	139	23
	TOTAL	1438	4967	6405	5444	961

11. Pacar

NO	NAMA KEL/DESA	PEND. STATUS KAWIN MUSLIM	PEND. STATUS KAWIN NON MUSLIM	TOTAL STATUS KAWIN	MEMILIKI AKTA KAWIN	BELUM MEMILIKI AKTA KAWNI
1	Pacar	2	913	915	764	151
2	Manong	0	588	588	519	69
3	Romang	0	283	283	256	27
4	Compang	4	1127	1131	881	250
5	Waka	0	357	357	292	65
6	Pong Kolong	2	219	221	188	33
7	Loha	2	513	515	421	94
8	Benteng Ndope	0	477	477	421	56
9	Golo Lajang	1	491	492	379	113
10	Golo Lajang Barat	0	640	640	566	74
11	Kombo	3	447	450	385	65
12	Kombo Selatan	0	607	607	480	127
13	Kombo Tengah	0	307	307	270	37
	TOTAL	14	6969	6983	5822	1161

12. Kuwus Barat

NO	NAMA KEL/DESA	PEND. STATUS KAWIN MUSLIM	PEND. STATUS KAWIN NON MUSLIM	TOTAL STATUS KAWIN	MEMILIKI AKTA KAWIN	BELUM MEMILIKI AKTA KAWNI
1	Golo Lewe	0	757	757	593	164
2	Tueng	0	570	570	429	141
3	Sompang Kolang	0	323	323	269	54
4	Wajur	0	287	287	257	30
5	Kolang	0	433	433	338	95
6	Golo Riwu	0	496	496	442	54
7	Compang Kules	0	497	497	361	136
8	Tengku	0	303	303	236	67
9	Golo Wedong	0	437	437	359	78
10	Ranggu	0	580	580	464	116
	TOTAL	0	4683	4683	3748	935

11. Kartu Identitas Anak (KIA) Per Desa

01. Macang Pacar

NO	DESA/KELURAHAN	MEMILIKI	BELUM MEMILIKI	WAJIB KIA	PERSENTASE (%)
1	Bari	431	181	612	70.42
2	Rokap	154	114	268	57.46
3	Mbakung	107	354	461	23.21
4	Nggilat	50	284	334	14.97
5	Rego	202	241	443	45.6
6	Wontong	197	282	479	41.13
7	Raba	213	203	416	51.2
8	Nanga Kantor	116	372	488	23.77
9	Watubaru	123	300	423	29.08
10	Lewat	117	287	404	28.96
11	Watu Manggar	70	239	309	22.65
12	Sarae Naru	34	80	114	29.82
13	Nanga Kantor Barat	80	450	530	15.09
	TOTAL	1894	3387	5281	35.86

02. Kuwus

NO	DESA/KELURAHAN	MEMILIKI	BELUM MEMILIKI	WAJIB KIA	PERSENTASE (%)
1	Golo Ru'u	124	73	197	62.94
2	Nantal	207	76	283	73.14
3	Coal	224	194	418	53.59
4	Pangga	34	589	623	5.46
5	Lewur	8	520	528	1.52
6	Lawi		440	440	
7	Compang Suka	159	80	239	66.53
8	Benteng Suru	67	388	455	14.73
9	Sama	111	97	208	53.37
10	Bangka Lewat	3	302	305	0.98
11	Suka Kiong	265	107	372	71.24
12	Golo Pua	54	133	187	28.88
	TOTAL	1256	2999	4255	29.51

03. Lembor

NO	DESA/KELURAHAN	MEMILIKI	BELUM MEMILIKI	WAJIB KIA	PERSENTASE (%)
1	Tangge	645	1210	1855	34.77
2	Wae Wako	223	373	596	37.42
3	Wae Kanta	335	482	817	41
4	Ponto Ara	221	508	729	30.32
5	Wae Bangka	347	414	761	45.6
6	Pong Majok	549	342	891	61.62
7	Daleng	572	463	1035	55.27
8	Siru	308	335	643	47.9
9	Pondo	254	335	589	43.12
10	Poco Rutang	310	466	776	39.95
11	Ngancar	257	388	645	39.84
12	Liang Sola	102	383	485	21.03
13	Wae Mowol	282	341	623	45.26
14	Golo Ndeweng	58	401	459	12.64
15	Poco Dedeng	105	108	213	49.3
	TOTAL	4568	6549	11117	41.09

04. Sanonggoang

NO	DESA/KELURAHAN	MEMILIKI	BELUM MEMILIKI	WAJIB KIA	PERSENTASE (%)
1	Golo Ndaring	69	218	287	24.04
2	Golo Kempo	43	118	161	26.71
3	Golo Manting	64	151	215	29.77
4	Matawae	86	347	433	19.86
5	Nampar Macing	110	431	541	20.33
6	Wae Sano	261	79	340	76.76
7	Golo Mbu	126	240	366	34.43
8	Golo Leleng	70	386	456	15.35
9	Sano Nggoang	39	288	327	11.93
10	Wae Lolos	33	160	193	17.1
11	Golo Sengang	153	106	259	59.07
12	Watu Panggal	54	70	124	43.55
13	Golo Kondeng	25	134	159	15.72
14	Poco Golo Kempo	42	135	177	23.73
15	Pulau Nuncung	0	164	164	0
	TOTAL	1175	3027	4202	27.94

05. Komodo

NO	DESA/KELURAHAN	MEMILIKI	BELUM MEMILIKI	WAJIB KIA	PERSENTASE (%)
1	Wae Kelambu	1221	1369	2590	47.14
2	Labuan Bajo	1111	1109	2220	50.05
3	Komodo	347	259	606	57.26
4	Pasir Putih	464	244	708	65.54
5	Pasir Panjang	329	269	598	55.02
6	Golo Mori	448	212	660	67.88
7	Warloka	336	243	579	58.03
8	Golo Bilas	520	1359	1879	27.67
9	Macang Tanggar	379	623	1002	37.82
10	Watu Nggelek	142	156	298	47.65
11	Golo Pongkor	164	147	311	52.73
12	Nggorang	367	388	755	48.61
13	Papa Garang	305	266	571	53.42
14	Batu Cermin	1215	909	2124	57.2
15	Gorontalo	1024	1330	2354	43.5
16	Tiwu Nampar	176	123	299	58.86
17	Seraya Marannu	44	142	186	23.66
18	Compang Longgo	114	298	412	27.67
19	Pantar	161	96	257	62.65
	TOTAL	8867	9542	18409	48.17

06. Boleng

NO	DESA/KELURAHAN	MEMILIKI	BELUM MEMILIKI	WAJIB KIA	PERSENTASE (%)
1	Mbuit	321	749	1070	30
2	Golo Ketak	110	496	606	18.15
3	Pota Wangka	84	271	355	23.66
4	Tanjung Boleng	215	569	784	27.42
5	Golo Sepang	194	957	1151	16.85
6	Pontianak	126	263	389	32.39
7	Sepang	120	457	577	20.8
8	Golo Lujang	88	297	385	22.86
9	Batu Tiga	113	366	479	23.59
10	Golo Nobo	26	137	163	15.95
11	Beo Sepang	54	186	240	22.5
	TOTAL	1451	4748	6199	23.41

07. Welak

NO	DESA/KELURAHAN	MEMILIKI	BELUM MEMILIKI	WAJIB KIA	PERSENTASE (%)
1	Golo Ronggot	342	425	767	44.59
2	Semang	39	804	843	4.63
3	Dunta	99	212	311	31.83
4	Gurung	5	416	421	1.19
5	Orong	185	297	482	38.38
6	Pong Welak	6	303	309	1.94
7	Galang	68	548	616	11.04
8	Rehak	18	491	509	3.54
9	Watu Umpu	94	277	371	25.34
10	Pengka	112	195	307	36.48
11	Lale	11	576	587	1.87
12	Racang Welak	76	448	524	14.5
13	Sewar	20	217	237	8.44
14	Robo	28	406	434	6.45
15	Wewa	64	319	383	16.71
16	Golo Ndari	16	216	232	6.9
	TOTAL	1183	6150	7333	16.13

08. Ndosso

NO	DESA/KELURAHAN	MEMILIKI	BELUM MEMILIKI	WAJIB KIA	PERSENTASE (%)
1	Golo Poleng	59	176	235	25.11
2	Tentang	324	471	795	40.75
3	Raka	50	402	452	11.06
4	Kasong	49	343	392	12.5
5	Ndosso	67	370	437	15.33
6	Waning	221	212	433	51.04
7	Wae Buka	34	271	305	11.15
8	Momol	79	305	384	20.57
9	Lumut	98	425	523	18.74
10	Pong Narang	72	291	363	19.83
11	Golo Bore	67	353	420	15.95
12	Pateng Lesuh	59	148	207	28.5
13	Tehong	27	417	444	6.08
14	Golo Ru'a	79	365	444	17.79
15	Golo Keli	54	349	403	13.4
	TOTAL	1339	4898	6237	21.47

09. Lembor Selatan

NO	DESA/KELURAHAN	MEMILIKI	BELUM MEMILIKI	WAJIB KIA	PERSENTASE (%)
1	Repi	166	381	547	30.35
2	Watu Waja	186	110	296	62.84
3	Surunumbeng	340	169	509	66.8
4	Munting	276	346	622	44.37
5	Kakor	203	460	663	30.62
6	Lalong	298	363	661	45.08
7	Wae Mose	147	264	411	35.77
8	Nanga Lili	444	409	853	52.05
9	Nanga Bere	4	488	492	0.81
10	Benteng Dewa	7	528	535	1.31
11	Watu Rambung	141	622	763	18.48
12	Lendong	310	249	559	55.46
13	Watu Tiri	121	498	619	19.55
14	Benteng Tado	6	353	359	1.67
15	Modo	41	100	141	29.08
	TOTAL	2690	5340	8030	33.5

10. Mbeliling

NO	DESA/KELURAHAN	MEMILIKI	BELUM MEMILIKI	WAJIB KIA	PERSENTASE (%)
1	Liang Ndara	232	148	380	61.05
2	Tandong Belang	187	105	292	64.04
3	Cunca Lolos	131	67	198	66.16
4	Cunca Wulang	164	120	284	57.75
5	Golo Damu	0	240	240	0
6	Golo Ndoal	104	276	380	27.37
7	Golo Sembea	6	382	388	1.55
8	Golo Desat	77	79	156	49.36
9	Kempo	72	231	303	23.76
10	Wae Jare	45	313	358	12.57
11	Golo Tantong	22	166	188	11.7
12	Tiwi Riwing	98	191	289	33.91
13	Watu Wangka	110	319	429	25.64
14	Compang Liang Ndara	61	122	183	33.33
15	Watu Galang	0	127	127	0
	TOTAL	1309	2886	4195	31.19

11. Pacar

NO	DESA/KELURAHAN	MEMILIKI	BELUM MEMILIKI	WAJIB KIA	PERSENTASE (%)
1	Pacar	495	247	742	66.71
2	Manong	295	176	471	62.63
3	Romang	37	164	201	18.41
4	Compang	250	725	975	25.64
5	Waka	76	206	282	26.95
6	Pong Kolong	65	99	164	39.63
7	Loha	98	340	438	22.37
8	Benteng Ndope	78	351	429	18.18
9	Golo Lajang	118	341	459	25.71
10	Golo Lajang Barat	138	335	473	29.18
11	Kombo	187	151	338	55.33
12	Kombo Selatan	267	185	452	59.07
13	Kombo Tengah	110	159	269	40.89
	TOTAL	2214	3479	5693	38.89

12. Kuwus Barat

NO	DESA/KELURAHAN	MEMILIKI	BELUM MEMILIKI	WAJIB KIA	PERSENTASE (%)
1	Golo Lewe	197	350	547	36.01
2	Tueng	217	184	401	54.11
3	Sompang Kolang	63	183	246	25.61
4	Wajur	72	140	212	33.96
5	Kolang	60	309	369	16.26
6	Golo Riwu	68	339	407	16.71
7	Compang Kules	23	334	357	6.44
8	Tengku	7	192	199	3.52
9	Golo Wedong	60	264	324	18.52
10	Runggu	83	317	400	20.75
	TOTAL	850	2612	3462	24.55