

PEMERINTAH KABUPATEN MANGGARAI BARAT
DINAS KEPENDUDUKAN DAN PENCATATAN SIPIL
Jalan Daniel Daeng Nabit - Labuan Bajo Telp. (0385) 42042

DATA AGREGAT KEPENDUDUKAN

SEMESTER I



2024

BERDASARKAN HASIL PEMBERSIHAN DATA PADA
DIREKTORAT JENDERAL KEPENDUDUKAN DAN PENCATATAN SIPIL
KEMENTERIAN DALAM NEGERI REPUBLIK INDONESIA

KATA PENGANTAR

Segala Puji dan syukur kepada Tuhan Yang Maha Esa karena atas berkat, rahmat dan hidayah-Nya buku Agregat Kependudukan Semester Satu Tahun 2024 Tingkat Kabupaten Manggarai Barat melalui Dinas Kependudukan dan Pencatatan Sipil ini telah selesai diproses.

Semua informasi yang disajikan dalam buku ini bukan semata-mata hasil karya dan pelayanan harian pada Dinas Kependudukan dan Pencatatan Sipil Manggarai Barat, tapi juga merupakan hasil sinkronisasi dengan data pelayanan harian pada Dinas Kependudukan dan Pencatatan Sipil Kabupaten atau kota di Indonesia yang telah diintegrasikan dengan data perekaman Kartu Tanda Penduduk Elektronik melalui Direktorat Jenderal Kependudukan dan Pencatatan Sipil, Kementerian Dalam Negeri.


Pada kesempatan ini, Dinas Kependudukan dan Pencatatan Sipil Kabupaten Manggarai Barat, mengucapkan terima kasih kepada:

1. Direktorat Jenderal Kependudukan dan Pencatatan Sipil Kementerian Dalam Negeri melalui Dirjen Pengelolaan Informasi Administrasi Kependudukan yang telah menyelesaikan Pembersihan Data Tingkat pusat untuk semester Satu Tahun 2024.
2. Bupati dan Wakil Bupati Manggarai Barat yang telah mendukung dalam bentuk anggaran, lewat DPA Dinas Kependudukan dan Pencatatan Sipil.
3. Pimpinan SKPD Kabupaten Manggarai Barat istimewa yang telah menggunakan data Kependudukan sebagai acuan dalam Perencanaan Pembangunan Daerah.
4. Instansi Vertikal, BUMN, BUMD yang telah menyelaraskan data Hasil pengolahan dari Dinas Kependudukan dan Pencatatan Sipil.
5. Aparatur Sipil Negara pada Dinas Kependudukan dan Pencatatan Sipil Kabupaten Manggarai Barat mulai dari Kepala Dinas, Sekretaris, Kepala Bidang, Kepala Seksi dan Staf serta teman-teman Operator SIAK Terpusat atas kerja kerasnya dalam menjalankan tugas pemerintahan.
6. Semua pihak yang tidak bisa disebutkan satu persatu yang telah membantu dalam proses Pengolahan Data Kependudukan.

Demikian buku ini dibuat. Kiranya Tuhan Yang Maha Esa memberkati tugas kita dalam rangka terwujudnya pembangunan yang merata, adil dan makmur demi kesejahteraan Manggarai Barat.

Labuan Bajo, 03 Juli 2024

Kepala Dinas Kependudukan
dan Pencatatan Sipil
Kabupaten Manggarai Barat,



VALENTINUS ANDI, S.Pd
Pembina Tk. I
NIP. 197403242006041015

DAFTAR ISI

BAB 1. Data Agregat Kependudukan Per Kecamatan

1. Jumlah Penduduk Menurut Kecamatan Dan Jenis Kelamin.....	1
2. Jumlah Penduduk Menurut Umur dan Jenis Kelamin.....	2
3. Jumlah Penduduk Menurut Pendidikan dan Jenis Kelamin.....	2
4. Jumlah Penduduk Menurut Agama dan Jenis Kelamin.....	3
5. Jumlah Penduduk Menurut Golongan Darah dan Jenis Kelamin.....	4
6. Jumlah Penduduk Menurut Kecacatan dan Jenis Kelamin	4
7. Jumlah Penduduk Menurut Status Perkawinan	5
8. Jumlah Penduduk Menurut Status Hubungan dalam Keluarga	6
9. Data Penduduk menurut Pendidikan per Kecamatan	6
10. Jumlah dan Proporsi Tenaga Kerja menurut Kecamatan.....	15
11. Jumlah Kepala Keluarga	9
12. Jumlah Perekaman Kartu Tanda Penduduk Elektornik	9
13. Jumlah Kepemilikan Akta Kelahiran dan Akta Perkawinan....	10
14. Jumlah Kepemilikan Akta Perceraian	11
15. Jumlah Kepemilikan Kartu Identitas Anak (KIA) Per Kecamatan	11
16. Data penduduk Menurut Golongan Darah Per Kecamatan.....	12
17. Data Penduduk Menurut Agama Per Kecamatan... ..	12
18. Data penduduk menurut status perkawinan per kecamatan.....	13
19. Data Penduduk Menurut Usia Per Kecamatan.....	13

BAB 2. Data Agregat Kependudukan Per Desa

20. Jumlah Penduduk Menurut Desa.....	14
21. Kepala Keluarga Menurut Jenis Kelamin	20
22. Penduduk Wajib Kartu Tanda Penduduk (KTP).....	26
23. Jumlah Penduduk Menurut Golongan Darah.....	32
24. Data Penduduk Menurut Agama.....	38
25. Data penduduk Menurut Status Perkawinan.....	43
26. Data Penduduk Berdasarkan Usia tertentu	48
27. Data Penduduk Menurut Pendidikan Per Desa	54
28. Data Kepemilikan Akta Kelahiran usia 0 s/d 18 Tahun.....	60
29. Jumlah Kepemilikan Akta Perkawinan per desa	66
30. Jumlah Kepemilikan Kartu Identitas Anak (KIA) Per Desa	72

BAB I DATA AGREGAT KEPENDUDUKAN PER KECAMATAN

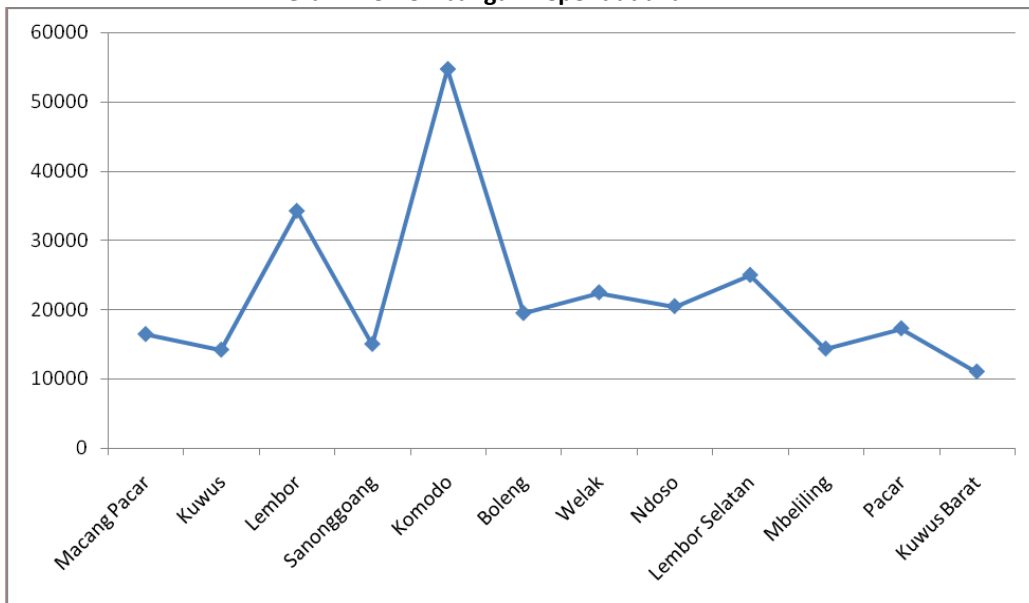
I. KUANTITAS PENDUDUK

A. Komposisi dan Persebaran Penduduk

Jumlah Penduduk Menurut Kecamatan dan Jenis Kelamin

NO	KECAMATAN	LAKI-LAKI	PEREMPUAN	JUMLAH
1	Macang Pacar	8,721	8,775	17,496
2	Kuwus	7,404	7,336	14,740
3	Lembor	18,319	18,162	36,481
4	Sanonggoang	7,746	7,665	15,411
5	Komodo	30,359	29,717	60,076
6	Boleng	10,467	10,270	20,737
7	Welak	12,247	12,005	24,252
8	Ndoso	10,958	10,864	21,822
9	Lembor Selatan	13,263	13,226	26,489
10	Mbeliling	7,487	7,561	15,048
11	Pacar	9,346	9,310	18,656
12	Kuwus Barat	5,889	5,846	11,735
	Total	142,206	140,737	282,943

Grafik Perkembangan Kependudukan



B. Komposisi Penduduk Menurut Karakteristik Demografi

Jumlah Penduduk Menurut Umur dan Jenis Kelamin

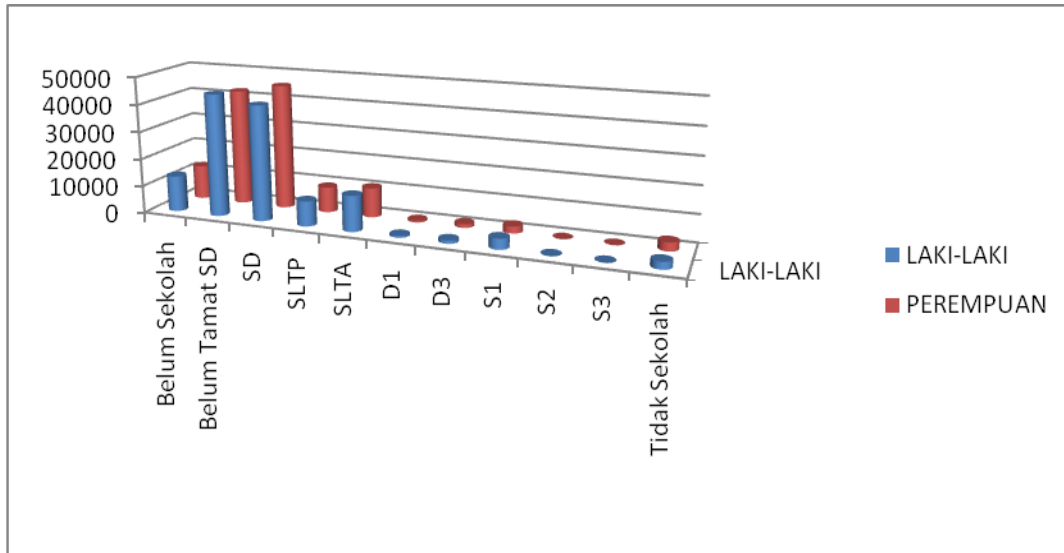
UMUR	LAKI-LAKI	PEREMPUAN	JUMLAH
00-04	10,155	9,397	19,552
05-09	14,316	13,554	27,870
10-14	13,958	13,377	27,335
15-19	11,891	12,327	24,218
20-24	15,887	15,834	31,721
25-29	13,639	13,817	27,456
30-34	10,628	10,767	21,395
35-39	9,751	9,965	19,716
40-44	8,922	9,271	18,193
45-49	7,487	7,883	15,370
50-54	6,782	7,060	13,842
55-59	6,321	6,205	12,526
60-64	4,521	4,435	8,956
65-69	3,079	2,820	5,899
70-74	2,167	1,904	4,071
>=75	2,702	2,121	4,823
T o t a l	142,206	140,737	282,943

C. Komposisi Penduduk Menurut Karakteristik Sosial

a. Jumlah Penduduk Menurut Pendidikan dan Jenis Kelamin

PENDIDIKAN	LAKI-LAKI	PEREMPUAN	JUMLAH
Belum /Tidak Sekolah	30,150	28,740	58,890
Belum Tamat SD	19,022	17,798	36,820
SD	42,827	46,168	88,995
SLTP	14,940	15,169	30,109
SLTA	25,662	23,044	48,706
D1	581	565	1,146
D3	1,247	1,889	3,136
S1	7,590	7,294	14,884
S2	177	63	240
S3	10	7	17
T o t a l	142,206	140,737	282,943

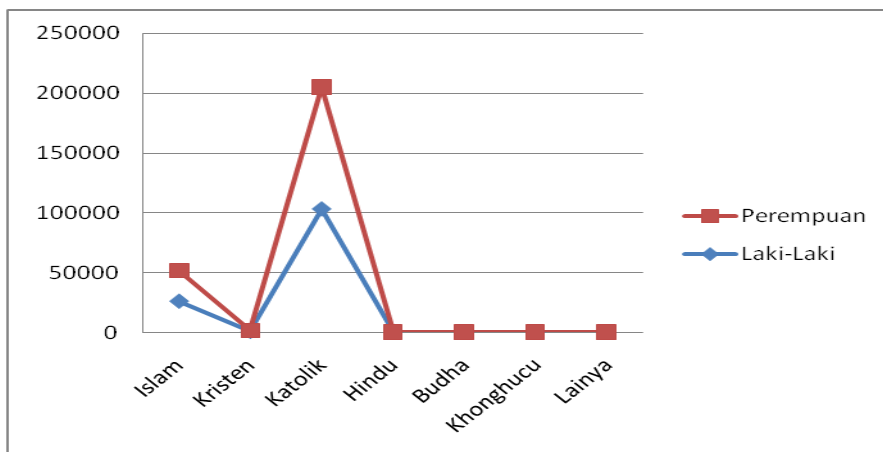
Grafik Jumlah Penduduk Berdasarkan Pendidikan



b. Jumlah Penduduk Menurut Agama dan Jenis Kelamin

NO	AGAMA	LAKI-LAKI	PEREMPUAN	JUMLAH
1	Islam	28,336	27,901	56,237
2	Kristen	1,039	1,011	2,050
3	Katolik	112,701	111,689	224,390
4	Hindu	116	123	239
5	Budha	11	12	23
6	Khonghucu	0	0	0
7	Kepercayaan	3	1	4
	Total	139,773	138,411	282,943

Grafik Penduduk Berdasarkan Agama



c. Jumlah Penduduk Menurut Golongan Darah dan Jenis Kelamin

GOL. DARAH	LAKI-LAKI	PEREMPUAN	TOTAL
A	1,740	1,810	3,550
B	1,411	1,492	2,903
AB	1,193	1,098	2,291
O	3,620	3,436	7,056
A+	80	65	145
A-	58	56	114
B+	44	58	102
B-	30	29	59
AB+	31	25	56
AB-	20	18	38
O+	104	89	193
O-	297	340	637
TIDAK TAHU	133,578	132,221	265,799
Total	142,206	140,737	282,943

d. Jumlah Penduduk Menurut Kecacatan dan Jenis Kelamin

a. Jumlah Penduduk Menurut Jenis Kecacatan per kecamatan

NO	KECAMATAN	CF	CN	CR	CM	CFM	CL
1	Macang Pacar	2	3	3	2	3	3
2	Kuwus	0	2	3	4	1	4
3	Lembor	4	4	3	5	2	1
4	Sanonggoang	1	3	1	9	0	1
5	Komodo	8	9	15	42	4	24
6	Boleng	1	4	7	13	1	1
7	Welak	5	1	3	2	0	1
8	Ndoso	10	3	0	4	1	1
9	Lembor	5	1	8	18	2	3
10	Mbeliling	2	0	5	12	0	2
11	Pacar	8	0	9	8	1	3
12	Kuwus Barat	3	3	1	5	1	0
	Total	98	66	116	248	32	88

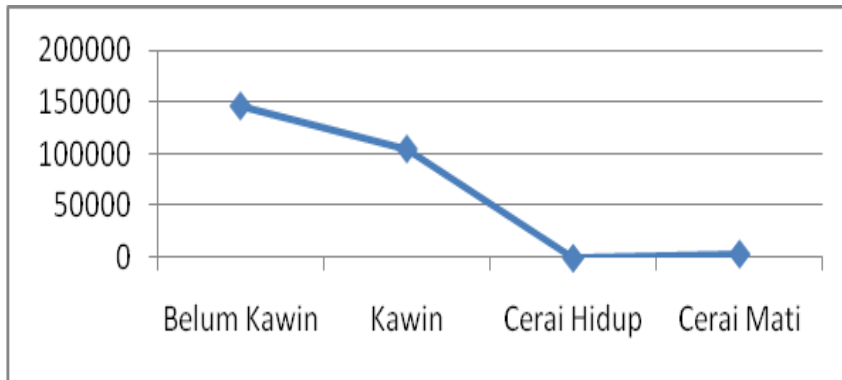
b. Penyandang Cacat Menurut Jenis Kelamin

PENYANDANG CACAT	L	P	Σ
Cacat Fisik	24	25	49
Cacat Netra	25	8	33
Cacat Rungu	30	28	58
Cacat Mental	74	50	124
Cacat Fisik Dan Mental	8	8	16
Cacat Lainnya	15	29	44
Total	176	148	324

e. Jumlah Penduduk Menurut Status Perkawinan dan Jenis Kelamin

Status	Laki-Laki	Perempuan	Jumlah
Belum Kawin	80,477	73,178	153,655
Kawin	59,958	59,580	119,538
Cerai Hidup	144	335	479
Cerai Mati	1,627	7,644	9,271
Total	142,206	140,737	282,943

Grafik Jumlah Penduduk Menurut Status Perkawinan



f. Jumlah Penduduk Menurut Kecamatan dan Status Perkawinan

NO	NAMA KEC	BELUM KAWIN	KAWIN	CERAI HIDUP	CERAI MATI	JUMLAH
1	Macang Pacar	9,729	7,137	17	613	17,496
2	Kuwus	8,004	6,243	7	486	14,740
3	Lembor	20,021	15,264	33	1,163	36,481
4	Sanonggoang	8,001	6,662	6	742	15,411
5	Komodo	31,254	26,751	322	1,749	60,076
6	Boleng	10,934	8,955	34	814	20,737
7	Welak	13,983	9,548	13	708	24,252
8	Ndoso	12,251	8,937	8	626	21,822
9	Lembor Selatan	14,253	11,321	17	898	26,489
10	Mbeliling	7,841	6,576	12	619	15,048
11	Pacar	10,826	7,320	6	504	18,656
12	Kuwus Barat	6,558	4,824	4	349	11,735
	Total	153,655	119,538	479	9,271	282,943

D. Keluarga

1. Jumlah Penduduk Menurut Status Hubungan Dalam Keluarga

Status Hub. Kelg.	Laki-Laki	Perempuan	Jumlah
Kepala Keluarga	68,188	13,701	81,889
Suami	0	0	0
Istri	0	56,372	56,372
Anak	71,456	64,141	135,597
Menantu	0	0	0
Cucu	487	417	904
Orang Tua	90	461	551
Mertua	2	17	19
Famili Lain	695	1,755	2,450
Pembantu	0	2	2
Lainnya	1,288	3,871	5,159
T o t a l	142,206	140,737	282,943

2. Data Penduduk Menurut Pendidikan Per Kecamatan

N O	NAMA KEC.	TIDAK/BL M SEK	BLM TMT SD	TMT SD	SLTP	SLTA	D_2	D_3	S_1	S2	S3	JUMLAH
1	Macang pacar	3,608	2,292	6,100	1,719	2,788	49	159	774	6	1	17,496
2	Kuwus	3,418	1,994	4,798	1,446	2,300	52	134	589	8	1	14,740
3	Lembor	7,743	4,859	12,346	3,712	5,687	147	346	1,618	20	3	36,481
4	Sano	2,857	1,642	4,751	1,988	3,178	58	138	793	6	0	15,411
5	Komodo	13,094	7,334	13,057	6,279	13,241	336	1,373	5,208	146	8	60,076
6	Boleng	4,478	2,865	6,822	2,333	3,229	75	124	804	6	1	20,737
7	Welak	4,801	3,473	8,886	2,459	3,469	73	157	922	11	1	24,252
8	Ndoso	4,485	3,040	7,847	2,301	3,193	73	135	742	5	1	21,822
9	Lembor selatan	5,575	3,486	9,901	2,566	3,683	74	169	1,026	9	0	26,489
10	Mbeliling	2,703	1,709	4,329	1,989	3,133	69	166	937	12	1	15,048
11	Pacar	3,746	2,651	6,158	2,049	2,948	80	138	882	4	0	18,656
12	Kuwus	2,382	1,475	4,000	1,268	1,857	60	97	589	7	0	11,735
	TOTAL	58,890	36,820	88,995	30,109	48,706	1,146	3,136	14,884	240	17	282,943

3. Karakteristik Berdasarkan Pekerjaan dan Jenis Kelamin

NO	JENIS PERKERJAAN	LAKI-LAKI	PEREMPUAN	TOTAL
		Σ	Σ	Σ
1	Belum/Tidak Bekerja	36640	33334	69,974
2	Mengurus Rumah Tangga	19	39198	39,217
3	Pelajar/Mahasiswa	35414	33802	69,216
4	Pensiunan	554	103	657
5	Pegawai Negeri Sipil	2257	1640	3,897
6	Tentara Nasional Indonesia	122	1	123
7	Kepolisian Ri	357	19	376
8	Perdagangan	82	41	123
9	Petani/Pekebun	50496	26044	76,540
10	Peternak	25	3	28
11	Nelayan/Perikanan	4811	93	4,904
12	Industri	2	3	5
13	Transportasi	15	0	15
14	Karyawan Swasta	3929	1874	5,803
15	Karyawan Bumh	65	20	85
16	Karyawan Bumd	33	22	55
17	Karyawan Honoror	811	601	1,412
18	Buruh Harian Lepas	122	16	138
19	Buruh Tani/Perkebunan	212	118	330
20	Buruh Nelayan/Perikanan	52	4	56
21	Buruh Peternakan	1	0	1
22	Pembantu Rumah Tangga	1	15	16
23	Tukang Cukur	2	0	2
24	Tukang Listrik	4	0	4
25	Tukang Batu	34	0	34
26	Tukang Kayu	81	0	81
27	Tukang Las/Pandai Besi	5	0	5
28	Tukang Jahit	6	5	11
29	Penata Rias	1	1	2
30	Penata Busana	0	2	2
31	Mekanik	12	0	12
32	Seniman	1	0	1
33	Tabib	1	0	1
34	Paraji	1	0	1
35	Perancang Busana	0	3	3
36	Penterjemah	11	1	12
37	Imam Mesjid	2	0	2
38	Pendeta	8	3	11
39	Pastor	109	0	109
40	Wartawan	9	0	9
41	Ustadz/Mubaligh	1	0	1
42	Juru Masak	1	1	2
43	Bupati	1	0	1
44	Wakil Bupati	1	0	1
45	Anggota DPRD Kabupaten	20	3	23

46	Dosen	13	8	21
47	Guru	1542	1999	3,541
48	Pengacara	13	0	13
49	Notaris	3	2	5
50	Arsitek	2	0	2
51	Akuntan	0	1	1
52	Konsultan	7	1	8
53	Dokter	20	35	55
54	Bidan	0	384	384
55	Perawat	99	219	318
56	Apoteker	4	23	27
57	Pelaut	38	0	38
58	Peneliti	1	0	1
59	Sopir	565	0	565
60	Pedagang	60	33	93
61	Perangkat Desa	143	30	173
62	Kepala Desa	39	0	39
63	Biarawati	6	121	127
64	Wiraswasta	3290	894	4,184
65	Anggota Lembaga Tinggi	8	0	8
66	Atlit	0	1	1
67	Manajer	1	0	1
68	Tenaga Tata Usaha	2	3	5
69	Operator	3	0	3
70	Pekerjaan Lainnya	16	13	29
	TOTAL	142,206	140,737	282,943

IV. KEPEMILIKAN DOKUMEN

A. Kartu Keluarga

NO	NAMA KECAMATAN	L	P	JML KK	JUMLAH CETAK	BELUM CETAK KK	%
1	Macang Pacar	4,136	940	5,076	5,026	50	99.01
2	Kuwus	3,535	788	4,323	4,279	44	98.98
3	Lembor	8,744	1,615	10,359	10,283	76	99.27
4	Sano Nggoang	3,807	859	4,666	4,641	25	99.46
5	Komodo	14,949	2,896	17,845	17,701	144	99.19
6	Boleng	5,142	1,014	6,156	6,110	46	99.25
7	Welak	5,714	1,026	6,740	6,671	69	98.98
8	Ndoso	5,139	1,038	6,177	6,104	73	98.82
9	Lembor Selatan	6,267	1,245	7,512	7,440	72	99.04
10	Mbeliling	3,729	834	4,563	4,546	17	99.63
11	Pacar	4,276	881	5,157	5,104	53	98.97
12	Kuwus Barat	2,750	565	3,315	3,280	35	98.94
	TOTAL	68,188	13,701	81,889	81,185	704	99.14

B. Kartu Tanda Penduduk Elektronik

NO	NAMA KECAMATAN	WAJIB KTP	SUDAH REKAM	BELUM REKAM	%
1	Macang Pacar	12,069	11,948	121	99.00
2	Kuwus	10,420	10,286	134	98.71
3	Lembor	25,129	24,905	224	99.11
4	Sano Nggoang	11,054	10,942	112	98.99
5	Komodo	40,673	40,271	402	99.01
6	Boleng	14,419	14,251	168	98.83
7	Welak	16,842	16,609	233	98.62
8	Ndoso	15,371	15,186	185	98.80
9	Lembor Selatan	18,408	18,204	204	98.89
10	Mbeliling	10,714	10,637	77	99.28
11	Pacar	12,765	12,650	115	99.10
12	Kuwus Barat	8,188	8,094	94	98.85
	TOTAL	196,052	193,983	2,069	98.94

C. Akta Kelahiran Usia 0-17 Tahun

NO	NAMA KECAMATAN	MEMILIKI AKTA	BELUM MEMILIKI AKTA	WAJIB AKTA	%
1	Macang Pacar	4,806	678	5,484	87.64
2	Kuwus	3,810	534	4,344	87.71
3	Lembor	10,200	1,260	11,460	89.01
4	Sano Nggoang	3,991	423	4,414	90.42
5	Komodo	18,340	1,347	19,687	93.16
6	Boleng	5,695	708	6,403	88.94
7	Welak	6,410	1,117	7,527	85.16
8	Ndoso	5,822	771	6,593	88.31
9	Lembor Selatan	7,386	796	8,182	90.27
10	Mbeliling	4,064	360	4,424	91.86
11	Pacar	5,449	616	6,065	89.84
12	Kuwus Barat	3,246	338	3,584	90.57
	TOTAL	79,219	8,948	88,167	89.85

D. Akte Perkawinan Perkecamatan

NO	KECAMATAN	JML KWN MUSLIM	JML KWN NON MUSLIM	TOTAL STAT KWN	JML MMLK AKTA_KWN	JML BLM MMLK AKTA KWN
1	Macang Pacar	1,344	5,793	7,137	5,966	1,171
2	Kuwus	13	6,229	6,242	4,812	1,430
3	Lembor	2,692	12,570	15,262	12,711	2,551
4	Sano Nggoang	1,761	4,901	6,662	5,895	767
5	Komodo	13,439	13,304	26,743	22,099	4,644
6	Boleng	2,930	6,021	8,951	7,578	1,373
7	Welak	58	9,489	9,547	7,871	1,676
8	Ndoso	6	8,930	8,936	7,051	1,885
9	Lembor Selatan	1,940	9,380	11,320	9,466	1,854
10	Mbeliling	1,465	5,108	6,573	5,693	880
11	Pacar	14	7,305	7,319	6,196	1,123
12	Kuwus Barat	1	4,823	4,824	3,931	893
	TOTAL	25,663	93,853	119,516	99,269	20,247

E. Akta Perceraian

NO	KECAMATAN	JML CRAI MUSLIM	JML CRAI NON_MUSLIM	JML CERAI	JML MMLK AKTA CRAI	JML BLM MMLK AKTA CRAI
1	Macang Pacar	7	10	17	5	12
2	Kuwus	0	7	7	0	7
3	Lembor	14	18	32	12	20
4	Sano Nggoang	3	3	6	2	4
5	Komodo	230	92	322	206	116
6	Boleng	28	6	34	12	22
7	Welak	0	13	13	3	10
8	Ndoso	0	8	8	0	8
9	Lembor Selatan	9	8	17	7	10
10	Mbeliling	7	5	12	6	6
11	Pacar	0	6	6	0	6
12	Kuwus Barat	0	4	4	0	4
	TOTAL	298	180	478	253	225

F. Kepemilikan Kartu Identitas Anak (KIA) Per Kecamatan

NO	KECAMATAN	MEMILIKI	BELUM MEMILIKI	WAJIB KIA	PERSEN %
1	Macang Pacar	2,136	3,291	5,427	39.36
2	Kuwus	1,462	2,857	4,319	33.85
3	Lembor	4,527	6,822	11,349	39.89
4	Sano Nggoang	1,650	2,707	4,357	37.87
5	Komodo	9,355	10,047	19,402	48.22
6	Boleng	1,701	4,616	6,317	26.93
7	Welak	2,419	4,991	7,410	32.65
8	Ndoso	1,503	4,947	6,450	23.3
9	Lembor Selatan	3,236	4,844	8,080	40.05
10	Mbeliling	1,831	2,503	4,334	42.25
11	Pacar	2,260	3,630	5,890	38.37
12	Kuwus Barat	1,170	2,377	3,547	32.99
	TOTAL	33,250	53,632	86,882	38.27

VI. Data penduduk Menurut Golongan Darah Per Kecamatan

NO.	NAMA KECAMATAN	A	B	AB	O	A+	A-	B+	B-	AB+	AB-	O+	O-	TDK_TH
1	Macang Pacar	126	78	139	242	5	4	3	3	2	1	2	24	16,867
2	Kuwus	169	123	326	284	4	2	1	1	2	2	9	43	13,774
3	Lembor	315	211	197	689	9	11	7	3	5	5	23	69	34,937
4	Sano Nggoang	151	115	79	314	43	4	6	3	4	0	9	46	14,637
5	Komodo	1,683	1,537	611	3,541	45	34	61	32	27	13	79	161	52,252
6	Boleng	176	158	271	282	3	7	1	6	3	3	12	46	19,769
7	Welak	169	112	106	264	7	8	6	1	3	1	15	36	23,524
8	Ndoso	128	83	95	233	6	6	2	2	0	1	9	36	21,221
9	Lembor Selatan	204	133	129	404	2	7	2	2	2	2	10	46	25,546
10	Mbeliling	167	132	130	352	10	9	9	0	3	4	19	48	14,165
11	Pacar	163	108	128	225	5	1	2	2	1	3	2	26	17,990
12	Kuwus Barat	99	113	80	226	6	21	2	4	4	3	4	56	11,117
	TOTAL	3,550	2,903	2,291	7,056	145	114	102	59	56	38	193	637	265,799

VII. Data Penduduk Menurut Agama Per Kecamatan

NO.	NAMA KECAMATAN	ISLAM	KRISTEN	KATOLIK	HINDU	BUDHA	KONGHUSU	KEPERCAYAAN LAINNYA
1	Macang Pacar	3,005	13	14,474	4	0	0	0
2	Kuwus	28	23	14,669	20	0	0	0
3	Lembor	5,856	194	30,423	8	0	0	0
4	Sano Nggoang	3,836	23	11,552	0	0	0	0
5	Komodo	29,164	1,498	29,196	198	20	0	0
6	Boleng	6,558	16	14,162	0	1	0	0
7	Welak	169	39	24,043	1	0	0	0
8	Ndoso	11	32	21,778	0	1	0	0
9	Lembor Selatan	4,369	136	21,984	0	0	0	0
10	Mbeliling	3,202	31	11,807	7	1	0	0
11	Pacar	34	25	18,597	0	0	0	0
12	Kuwus Barat	5	20	11,705	1	0	0	4
	TOTAL	56,237	2,050	224,390	239	23	0	4

VIII. Data Kepala Keluarga Menurut Status Perkawinan Per Kecamatan

NO.	NAMA KECAMATAN	BLM KAWIN	KAWIN	CRI HIDUP	CRI MATI
1	Macang pacar	708	3,752	16	600
2	Kuwus	520	3,326	6	471
3	Lembor	1,316	7,947	29	1,067
4	Sanonggoang	488	3,450	5	723
5	Komodo	1,880	13,998	308	1,659
6	Boleng	667	4,674	30	785
7	Welak	1,087	4,976	11	666
8	Ndoso	866	4,711	7	593
9	Lembor selatan	750	5,904	13	845
10	Mbeliling	556	3,400	12	595
11	Pacar	847	3,811	4	495
12	Kuwus Barat	441	2,536	3	335
	TOTAL	10,126	62,485	444	8,834

IX. Data Penduduk Menurut Usia Per Kecamatan

NO	NAMA DESA/KEL	0-4	5-9	10-14	15-19	20-24	25-29	30-34	35-39	40-44	45-49	50-54	55-59	>= 60
1	Macang pacar	1,087	1,758	1,802	1,542	1,944	1,623	1,348	1,205	1,067	884	823	841	1,572
2	Kuwus	872	1,429	1,460	1,089	1,655	1,529	1,060	917	911	750	785	737	1,546
3	Lembor	2,512	3,622	3,555	3,269	4,155	3,683	2,765	2,588	2,268	1,963	1,692	1,520	2,889
4	Sano	1,122	1,368	1,283	1,217	1,828	1,512	1,100	918	1,011	873	818	755	1,606
5	Komodo	4,519	6,342	6,036	4,673	5,674	5,354	4,935	4,934	4,603	3,699	3,005	2,436	3,866
6	Boleng	1,494	2,038	1,989	1,606	2,314	1,988	1,692	1,530	1,374	1,084	991	913	1,724
7	Welak	1,644	2,429	2,232	2,266	3,034	2,734	1,809	1,526	1,393	1,158	1,019	977	2,031
8	Ndoso	1,349	2,070	2,058	2,031	2,656	2,205	1,436	1,458	1,227	1,138	1,041	1,063	2,090
9	Lembor selatan	1,710	2,478	2,668	2,478	3,113	2,392	1,913	1,675	1,681	1,611	1,431	1,159	2,180
10	Mbeliling	1,115	1,324	1,313	1,188	1,772	1,444	1,067	948	973	833	822	736	1,513
11	Pacar	1,328	1,885	1,834	1,797	2,182	1,893	1,480	1,253	1,022	804	836	858	1,484
12	Kuwus Barat	800	1,127	1,105	1,062	1,394	1,099	790	764	663	573	579	531	1,248
	TOTAL	19,552	27,870	27,335	24,218	31,721	27,456	21,395	19,716	18,193	15,370	13,842	12,526	23,749

DATA AGREGAT KEPENDUDUKAN PER DESA

1. Jumlah Penduduk Menurut Desa

01. Macang pacar

No.	Nama Desa	Jumlah Penduduk		
		Lk	Pr	Jum
1	Bari	1,062	1,062	2,124
2	Rokap	461	462	923
3	Mbakung	731	737	1,468
4	Nggilat	606	587	1,193
5	Rego	819	812	1,631
6	Wontong	748	767	1,515
7	Raba	638	668	1,306
8	Nanga Kantor	713	690	1,403
9	Watubaru	674	646	1,320
10	Lewat	744	789	1,533
11	Watu Manggar	524	581	1,105
12	Sarae Naru	206	207	413
13	Nanga Kantor Barat	795	767	1,562
	T o t a l	8,721	8,775	17,496

02. Kuwus

No.	Nama Desa	Jumlah Penduduk		
		Lk	Pr	Jum
1	Golo Ru'u	410	415	825
2	Nantal	495	475	970
3	Coal	711	677	1,388
4	Pangga	1,038	1,073	2,111
5	Lewur	968	898	1,866
6	Lawi	744	709	1,453
7	Compang Suka	406	422	828
8	Benteng Suru	813	856	1,669
9	Sama	369	337	706
10	Bangka Lewat	492	469	961
11	Suka Kiong	602	635	1,237
12	Golo Pua	356	370	726
	T o t a l	7,404	7,336	14,740

03. Lembor

No.	Nama Desa	Jumlah Penduduk		
		Lk	Pr	Jum
1	Tangge	3,128	3,089	6,217
2	Wae Wako	913	913	1,826
3	Wae Kanta	1,368	1,312	2,680
4	Ponto Ara	1,236	1,240	2,476
5	Wae Bangka	1,241	1,197	2,438
6	Pong Majok	1,350	1,385	2,735
7	Daleng	1,814	1,775	3,589
8	Siru	1,113	1,109	2,222
9	Pondo	1,080	1,027	2,107
10	Poco Rutang	1,311	1,299	2,610
11	Ngancar	987	998	1,985
12	Liang Sola	797	806	1,603
13	Wae Mowol	946	955	1,901
14	Golo Ndeweng	666	700	1,366
15	Poco Dedeng	369	357	726
	T o t a l	18,319	18,162	36,481

04. Sanonggoang

No.	Nama Desa	Jumlah Penduduk		
		Lk	Pr	Jum
1	Golo Ndaring	491	520	1,011
2	Golo Kempo	310	288	598
3	Golo Manting	527	470	997
4	Matawae	750	754	1,504
5	Nampar Macing	941	874	1,815
6	Wae Sano	631	652	1,283
7	Golo Mbu	696	702	1,398
8	Golo Leleng	849	857	1,706
9	Sano Nggoang	582	566	1,148
10	Wae Lolos	339	348	687
11	Golo Sengang	453	460	913
12	Watu Panggal	232	216	448
13	Golo Kondeng	283	292	575
14	Poco Golo Kempo	319	308	627
15	Pulau Nuncung	343	358	701
	T o t a l	7,746	7,665	15,411

05. Komodo

No.	Nama Desa	Jumlah Penduduk		
		Lk	Pr	Jum
1	Wae Kelambu	4,188	4,167	8,355
2	Labuan Bajo	3,653	3,440	7,093
3	Komodo	970	956	1,926
4	Pasir Putih	1,072	1,117	2,189
5	Pasir Panjang	895	854	1,749
6	Golo Mori	1,100	1,088	2,188
7	Warloka	1,001	975	1,976
8	Golo Bilas	3,029	2,965	5,994
9	Macang Tanggar	1,839	1,706	3,545
10	Watu Nggelek	485	517	1,002
11	Golo Pongkor	535	552	1,087
12	Nggorang	1,276	1,189	2,465
13	Papa Garang	847	798	1,645
14	Batu Cermin	3,566	3,497	7,063
15	Gorontalo	3,847	3,847	7,694
16	Tiwu Nampar	602	580	1,182
17	Seraya Marannu	324	308	632
18	Compang Longgo	686	711	1,397
19	Pantar	444	450	894
	T o t a l	30,359	29,717	60,076

06. Boleng

No.	Nama Desa	Jumlah Penduduk		
		Lk	Pr	Jum
1	Mbuit	1,812	1,783	3,595
2	Golo Ketak	1,043	1,047	2,090
3	Pota Wangka	673	625	1,298
4	Tanjung Boleng	1,306	1,275	2,581
5	Golo Sepang	2,016	1,971	3,987
6	Pontianak	797	776	1,573
7	Sepang	922	947	1,869
8	Golo Lujang	698	661	1,359
9	Batu Tiga	526	526	1,052
10	Golo Nobo	284	266	550
11	Beo Sepang	390	393	783
	T o t a l	10,467	10,270	20,737

07. Welak

No.	Nama Desa	Jumlah Penduduk
-----	-----------	-----------------

		Lk	Pr	Jum
1	Golo Ronggot	1,419	1,361	2,780
2	Semang	1,380	1,284	2,664
3	Dunta	528	519	1,047
4	Gurung	676	658	1,334
5	Orong	833	853	1,686
6	Pong Welak	513	547	1,060
7	Galang	1,033	1,064	2,097
8	Rehak	856	802	1,658
9	Watu Umpu	652	571	1,223
10	Pengka	455	474	929
11	Lale	938	952	1,890
12	Racang Welak	890	883	1,773
13	Sewar	367	369	736
14	Robo	671	658	1,329
15	Wewa	643	606	1,249
16	Golo Ndari	393	404	797
	T o t a l	12,247	12,005	24,252

08. Ndosso

No.	Nama Desa	Jumlah Penduduk		
		Lk	Pr	Jum
1	Golo Poleng	502	423	925
2	Tentang	1,377	1,348	2,725
3	Raka	734	743	1,477
4	Kasong	577	573	1,150
5	Ndosso	839	856	1,695
6	Waning	823	855	1,678
7	Wae Buka	524	582	1,106
8	Momol	602	622	1,224
9	Lumut	882	797	1,679
10	Pong Narang	648	622	1,270
11	Golo Bore	671	711	1,382
12	Pateng Lesuh	393	437	830
13	Tehong	754	732	1,486
14	Golo Ru'a	857	799	1,656
15	Golo Keli	775	764	1,539
	T o t a l	10,958	10,864	21,822

09. Lembor selatan

No.	Nama Desa	Jumlah Penduduk		
		Lk	Pr	Jum
1	Repi	871	852	1,723

2	Watu Waja	484	499	983
3	Surunumbeng	859	888	1,747
4	Munting	969	983	1,952
5	Kakor	1,187	1,148	2,335
6	Lalong	1,089	1,136	2,225
7	Wae Mose	719	687	1,406
8	Nanga Lili	1,410	1,400	2,810
9	Nanga Bere	729	677	1,406
10	Benteng Dewa	938	961	1,899
11	Watu Rambung	1,250	1,240	2,490
12	Lendong	881	929	1,810
13	Watu Tiri	1,023	999	2,022
14	Benteng Tado	579	568	1,147
15	Modo	275	259	534
	T o t a l	13,263	13,226	26,489

10. Mbeliling

No.	Nama Desa	Jumlah Penduduk		
		Lk	Pr	Jum
1	Liang Ndara	648	654	1,302
2	Tandong Belang	583	564	1,147
3	Cunca Lolos	355	362	717
4	Cunca Wulang	556	565	1,121
5	Golo Damu	488	469	957
6	Golo Ndoal	628	641	1,269
7	Golo Sembea	698	712	1,410
8	Golo Desat	258	265	523
9	Kempo	580	627	1,207
10	Wae Jare	589	574	1,163
11	Golo Tantong	343	356	699
12	Tiwi Riwung	565	551	1,116
13	Watu Wangka	728	721	1,449
14	Compang Liang	284	299	583
15	Watu Galang	184	201	385
	T o t a l	7,487	7,561	15,048

11. Pacar

No.	Nama Desa	Jumlah Penduduk		
		Lk	Pr	Jum
1	Pacar	1,199	1,221	2,420
2	Manong	786	831	1,617

3	Romang	362	360	722
4	Compang	1,517	1,528	3,045
5	Waka	459	418	877
6	Pong Kolong	292	275	567
7	Loha	750	730	1,480
8	Benteng Ndope	637	637	1,274
9	Golo Lajang	716	694	1,410
10	Golo Lajang Barat	803	851	1,654
11	Kombo	592	602	1,194
12	Kombo Selatan	819	724	1,543
13	Kombo Tengah	414	439	853
	T o t a l	9,346	9,310	18,656

12. Kuwus Barat

No.	Nama Desa	Jumlah Penduduk		
		Lk	Pr	Jum
1	Golo Lewe	995	928	1,923
2	Tueng	694	724	1,418
3	Sompang Kolang	392	378	770
4	Wajur	394	367	761
5	Kolang	570	586	1,156
6	Golo Riwu	648	625	1,273
7	Compang Kules	608	600	1,208
8	Tengku	370	350	720
9	Golo Wedong	549	589	1,138
10	Runggu	669	699	1,368
	T o t a l	5,889	5,846	11,735

2. Kepala Keluarga Menurut Jenis Kelamin

01. Macang pacar

No.	Nama Desa	Jumlah		
		Lk	Pr	Jum

1	Bari	495	124	619
2	Rokap	213	74	287
3	Mbakung	368	74	442
4	Nggilat	289	59	348
5	Rego	390	78	468
6	Wontong	356	92	448
7	Raba	293	73	366
8	Nanga Kantor	328	61	389
9	Watu Baru	310	76	386
10	Lewat	340	77	417
11	Watu Manggar	268	69	337
12	Sarae Naru	116	17	133
13	Nanga Kantor Barat	370	66	436
	TOTAL	4,136	940	5,076

02. Kuwus

No.	Nama Desa	Jumlah		
		Lk	Pr	Jum
1	Golo Ru'u	200	35	235
2	Nantal	240	67	307
3	Coal	331	85	416
4	Pangga	501	135	636
5	Lewur	449	86	535
6	Lawi	359	80	439
7	Compang Suka	183	41	224
8	Benteng Suru	396	90	486
9	Sama	181	28	209
10	Bangka Lewat	226	44	270
11	Suka Kiong	297	63	360
12	Golo Pua	172	34	206
	Total	3,535	788	4,323

03. Lembor

No.	Nama Desa	Jumlah		
		Lk	Pr	Jum
1	Tangge	1,489	242	1,731
2	Wae Wako	433	73	506
3	Wae Kanta	651	100	751
4	Ponto Ara	593	116	709

5	Wae Bangka	595	129	724
6	Pong Majok	674	122	796
7	Daleng	859	180	1,039
8	Siru	518	101	619
9	Pondo	510	86	596
10	Poco Rutang	631	116	747
11	Ngancar	467	83	550
12	Liang Sola	381	78	459
13	Wae Mowol	456	87	543
14	Golo Ndeweng	308	71	379
15	Poco Dedeng	179	31	210
	TOTAL	8,744	1,615	10,359

04. Sanonggoang

No.	Nama Desa	Jumlah		
		Lk	Pr	Jum
1	Golo Ndaring	259	49	308
2	Golo Kempo	152	28	180
3	Golo Manting	276	50	326
4	Mata Wae	381	63	444
5	Nampar Macing	439	118	557
6	Wae Sano	301	78	379
7	Golo Mbu	342	89	431
8	Golo Leleng	417	109	526
9	Sano Nggoang	269	62	331
10	Wae Lolos	158	44	202
11	Golo Sengang	223	47	270
12	Watu Panggal	111	18	129
13	Golo Kondeng	154	32	186
14	Poco Golo Kempo	158	36	194
15	Pulau Nuncung	167	36	203
	TOTAL	3,807	859	4,666

05. Komodo

No.	Nama Desa	Jumlah		
		Lk	Pr	Jum
1	Wae Kelambu	2,066	375	2,441
2	Labuan Bajo	1,780	408	2,188
3	Komodo	469	76	545
4	Pasir Putih	517	132	649

5	Pasir Panjang	439	81	520
6	Golo Mori	545	104	649
7	Warloka	510	76	586
8	Golo Bilas	1,501	232	1,733
9	Macang Tanggar	891	118	1,009
10	Watu Nggelek	240	69	309
11	Golo Pongkor	272	52	324
12	Nggorang	622	79	701
13	Papagarang	426	75	501
14	Batu Cermin	1,753	402	2,155
15	Gorontalo	1,895	434	2,329
16	Tiwu Nampar	311	54	365
17	Seraya Marannu	156	24	180
18	Compang Longgo	336	67	403
19	Pantar	220	38	258
	TOTAL	14,949	2,896	17,845

06. Boleng

No.	Nama Desa	Jumlah		
		Lk	Pr	Jum
1	Mbuit	922	167	1,089
2	Golo Ketak	527	106	633
3	Pota Wangka	317	63	380
4	Tanjung Boleng	614	133	747
5	Golo Sepang	943	207	1,150
6	Pontianak	384	99	483
7	Sepang	475	70	545
8	Golo Lujang	352	52	404
9	Batu Tiga	266	66	332
10	Golo Nobo	139	18	157
11	Beo Sepang	203	33	236
	TOTAL	5,142	1,014	6,156

07. Welak

No.	Nama Desa	Jumlah		
		Lk	Pr	Jum
1	Golo Ronggot	667	102	769
2	Semang	608	113	721
3	Dunta	238	49	287
4	Gurung	323	53	376
5	Orong	407	86	493

6	Pong Welak	246	57	303
7	Galang	503	84	587
8	Rehak	410	62	472
9	Watu Umpu	288	30	318
10	Pengka	207	38	245
11	Lale	432	69	501
12	Racang Welak	429	89	518
13	Sewar	164	42	206
14	Robo	307	55	362
15	Wewa	305	57	362
16	Golo Ndari	180	40	220
	TOTAL	5,714	1,026	6,740

08. Ndosso

No.	Nama Desa	Jumlah		
		Lk	Pr	Jum
1	Golo Poleng	233	37	270
2	Tentang	676	142	818
3	Raka	358	73	431
4	Kasong	270	41	311
5	Ndosso	356	100	456
6	Waning	382	108	490
7	Wae Buka	255	60	315
8	Momol	273	54	327
9	Lumut	406	74	480
10	Pong Narang	302	45	347
11	Golo Bore	324	73	397
12	Pateng Lesu	196	28	224
13	Tehong	331	72	403
14	Golo Rua	398	70	468
15	Golo Keli	379	61	440
	TOTAL	5,139	1,038	6,177

09. Lembor selatan

No.	Nama Desa	Jumlah KK		
		Lk	Pr	Jum
1	Repi	393	80	473
2	Watu Waja	232	49	281
3	Surunumbeng	414	101	515
4	Munting	459	99	558
5	Kakor	564	129	693
6	Lalong	547	113	660

7	Wae Mose	348	66	414
8	Nanga Lili	647	147	794
9	Nanga Bere	334	63	397
10	Benteng Dewa	442	85	527
11	Watu Rambung	606	80	686
12	Lendong	425	88	513
13	Watu Tiri	472	77	549
14	Benteng Tado	251	42	293
15	Modo	133	26	159
	TOTAL	6,267	1,245	7,512

10. Mbeliling

No.	Nama Desa	Jumlah		
		Lk	Pr	Jum
1	Liang Ndara	308	72	380
2	Tondong Belang	314	80	394
3	Cunca Lolos	173	33	206
4	Cunca Wulang	303	74	377
5	Golo Damu	239	46	285
6	Golo Ndoal	298	67	365
7	Golo Sembea	340	67	407
8	Golo Desat	117	31	148
9	Kempo	284	85	369
10	Wae Jare	311	62	373
11	Golo Tantong	177	44	221
12	Tiwu Riwung	267	57	324
13	Watu Wangka	359	76	435
14	Compang Liang Ndara	147	23	170
15	Watu Galang	92	17	109
	TOTAL	3,729	834	4,563

11. Pacar

No.	Nama Desa	Jumlah		
		Lk	Pr	Jum
1	Pacar	544	117	661
2	Manong	364	85	449
3	Romang	176	21	197
4	Compang	694	120	814
5	Waka	197	29	226
6	Pong Kolong	161	41	202

7	Loha	344	77	421
8	Benteng Ndope	288	53	341
9	Golo Lajang	291	61	352
10	Golo Lajang Barat	381	87	468
11	Kombo	282	77	359
12	Kombo Selatan	365	68	433
13	Kombo Tengah	189	45	234
	TOTAL	4,276	881	5,157

12. Kuwus Barat

No.	Nama Desa	Jumlah		
		Lk	Pr	Jum
1	Golo Lewe	449	88	537
2	Tueng	339	70	409
3	Sompang Kolang	196	34	230
4	Wajur	180	30	210
5	Kolang	254	55	309
6	Golo Riwu	276	59	335
7	Compang Kules	289	58	347
8	Tengku	177	39	216
9	Golo Wedong	262	66	328
10	Ranggu	328	66	394
	TOTAL	2,750	565	3,315

3. Penduduk Wajib KTP

01. Macang Pacar

NO	NAMA DESA/KEL	WAJIB KTP	SUDAH REKAM	BELUM REKAM	PORSENTASE
1	Bari	1,490	1,481	9	99.40
2	Rokap	651	644	7	98.92
3	Mbakung	976	966	10	98.98
4	Nggilat	813	808	5	99.38

5	Rego	1,173	1,162	11	99.06
6	Wontong	1,034	1,025	9	99.13
7	Raba	904	883	21	97.68
8	Nanga Kantor	923	910	13	98.59
9	Watubaru	908	894	14	98.46
10	Lewat	1,099	1,096	3	99.73
11	Watu Manggar	786	783	3	99.62
12	Sarae Naru	288	285	3	98.96
13	Nanga Kantor Barat	1,024	1,011	13	98.73
	TOTAL	12,069	11,948	121	99.00

02. Kuwus

NO	NAMA DESA/KEL	WAJIB KTP	SUDAH REKAM	BELUM REKAM	PORSENTASE
1	Golo Ru'u	632	624	8	98.73
2	Nantal	698	691	7	99.00
3	Coal	970	959	11	98.87
4	Pangga	1,452	1,441	11	99.24
5	Lewur	1,324	1,319	5	99.62
6	Lawi	1,004	981	23	97.71
7	Compang Suka	578	571	7	98.79
8	Benteng Suru	1,210	1,192	18	98.51
9	Sama	504	493	11	97.82
10	Bangka Lewat	665	646	19	97.14
11	Suka Kiong	844	836	8	99.05
12	Golo Pua	539	533	6	98.89
	TOTAL	10,420	10,286	134	98.71

03. Lembor

NO	NAMA DESA/KEL	WAJIB KTP	SUDAH REKAM	BELUM REKAM	PORSENTASE
1	Tangge	4,309	4,266	43	99.00
2	Wae Wako	1,221	1,209	12	99.02
3	Wae Kanta	1,841	1,820	21	98.86
4	Ponto Ara	1,734	1,723	11	99.37
5	Wae Bangka	1,652	1,637	15	99.09
6	Pong Majok	1,832	1,812	20	98.91

7	Daleng	2,526	2,506	20	99.21
8	Siru	1,571	1,552	19	98.79
9	Pondo	1,491	1,484	7	99.53
10	Poco Rutang	1,823	1,808	15	99.18
11	Ngancar	1,326	1,314	12	99.10
12	Liang Sola	1,089	1,078	11	98.99
13	Wae Mowol	1,277	1,270	7	99.45
14	Golo Ndeweng	921	915	6	99.35
15	Poco Dedeng	516	511	5	99.03
	TOTAL	25,129	24,905	224	99.11

04. Sanonggoang

NO	NAMA DESA/KEL	WAJIB KTP	SUDAH REKAM	BELUM REKAM	PORSENTASE
1	Golo Ndaring	723	713	10	98.62
2	Golo Kempo	429	427	2	99.53
3	Golo Manting	764	757	7	99.08
4	Matawae	1,060	1,048	12	98.87
5	Nampar Macing	1,270	1,256	14	98.90
6	Wae Sano	935	928	7	99.25
7	Golo Mbu	1,023	1,015	8	99.22
8	Golo Leleng	1,217	1,202	15	98.77
9	Sano Nggoang	803	799	4	99.50
10	Wae Lolos	479	474	5	98.96
11	Golo Sengang	658	648	10	98.48
12	Watu Panggal	317	312	5	98.42
13	Golo Kondeng	413	411	2	99.52
14	Poco Golo Kempo	447	443	4	99.11
15	Pulau Nuncung	516	509	7	98.64
	TOTAL	11,054	10,942	112	98.99

05. Komodo

NO	NAMA DESA/KEL	WAJIB KTP	SUDAH REKAM	BELUM REKAM	PORSENTASE
1	Wae Kelambu	5,574	5,532	42	99.25
2	Labuan Bajo	4,841	4,802	39	99.19
3	Komodo	1,324	1,316	8	99.40
4	Pasir Putih	1,440	1,424	16	98.89
5	Pasir Panjang	1,176	1,155	21	98.21

6	Golo Mori	1,507	1,480	27	98.21
7	Warloka	1,369	1,348	21	98.47
8	Golo Bilas	3,943	3,901	42	98.93
9	Macang Tanggar	2,477	2,455	22	99.11
10	Watu Nggelek	697	687	10	98.57
11	Golo Pongkor	768	756	12	98.44
12	Nggorang	1,606	1,586	20	98.75
13	Papa Garang	1,070	1,060	10	99.07
14	Batu Cermin	4,715	4,684	31	99.34
15	Gorontalo	5,245	5,201	44	99.16
16	Tiwu Nampar	871	861	10	98.85
17	Seraya Marannu	444	435	9	97.97
18	Compang Longgo	977	963	14	98.57
19	Pantar	629	625	4	99.36
	TOTAL	40,673	40,271	402	99.01

06. Boleng

NO	NAMA DESA/KEL	WAJIB KTP	SUDAH REKAM	BELUM REKAM	PORSENTASE
1	Mbuit	2,506	2,476	30	98.80
2	Golo Ketak	1,485	1,467	18	98.79
3	Pota Wangka	938	927	11	98.83
4	Tanjung Boleng	1,736	1,715	21	98.79
5	Golo Sepang	2,797	2,765	32	98.86
6	Pontianak	1,054	1,045	9	99.15
7	Sepang	1,293	1,278	15	98.84
8	Golo Lujang	977	961	16	98.36
9	Batu Tiga	707	698	9	98.73
10	Golo Nobo	387	382	5	98.71
11	Beo Sepang	539	537	2	99.63
	TOTAL	14,419	14,251	168	98.83

07. Welak

NO	NAMA DESA/KEL	WAJIB KTP	SUDAH REKAM	BELUM REKAM	PORSENTASE
1	Golo Ronggot	1,997	1,980	17	99.15
2	Semang	1,841	1,802	39	97.88
3	Dunta	744	738	6	99.19
4	Gurung	909	893	16	98.24

5	Orong	1,200	1,182	18	98.50
6	Pong Welak	739	733	6	99.19
7	Galang	1,471	1,447	24	98.37
8	Rehak	1,137	1,116	21	98.15
9	Watu Umpu	859	852	7	99.19
10	Pengka	617	609	8	98.70
11	Lale	1,270	1,256	14	98.90
12	Racang Welak	1,230	1,213	17	98.62
13	Sewar	511	502	9	98.24
14	Robo	894	879	15	98.32
15	Wewa	856	848	8	99.07
16	Golo Ndari	567	559	8	98.59
	TOTAL	16,842	16,609	233	98.62

08. Ndosso

NO	NAMA DESA/KEL	WAJIB KTP	SUDAH REKAM	BELUM REKAM	PORSENTASE
1	Golo Poleng	674	667	7	98.96
2	Tentang	1,901	1,878	23	98.79
3	Raka	1,011	993	18	98.22
4	Kasong	753	741	12	98.41
5	Ndosso	1,230	1,213	17	98.62
6	Waning	1,255	1,253	2	99.84
7	Wae Buka	807	796	11	98.64
8	Momol	811	806	5	99.38
9	Lumut	1,137	1,122	15	98.68
10	Pong Narang	886	868	18	97.97
11	Golo Bore	945	931	14	98.52
12	Pateng Lesuh	621	611	10	98.39
13	Tehong	1,022	1,007	15	98.53
14	Golo Ru'a	1,201	1,190	11	99.08
15	Golo Keli	1,117	1,110	7	99.37
	TOTAL	15,371	15,186	185	98.80

09. Lembor Selatan

NO	NAMA DESA/KEL	WAJIB KTP	SUDAH REKAM	BELUM REKAM	PORSENTASE
1	Repi	1,163	1,149	14	98.80
2	Watu Waja	694	684	10	98.56
3	Surunumbeng	1,221	1,214	7	99.43

4	Munting	1,355	1,331	24	98.23
5	Kakor	1,666	1,658	8	99.52
6	Lalong	1,558	1,545	13	99.17
7	Wae Mose	990	981	9	99.09
8	Nanga Lili	1,935	1,920	15	99.22
9	Nanga Bere	936	907	29	96.90
10	Benteng Dewa	1,343	1,335	8	99.40
11	Watu Rambung	1,702	1,689	13	99.24
12	Lendong	1,267	1,252	15	98.82
13	Watu Tiri	1,390	1,368	22	98.42
14	Benteng Tado	801	789	12	98.50
15	Modo	387	382	5	98.71
	TOTAL	18,408	18,204	204	98.89

10. Mbeliling

NO	NAMA DESA/KEL	WAJIB KTP	SUDAH REKAM	BELUM REKAM	PORSENTASE
1	Liang Ndara	915	911	4	99.56
2	Tandong Belang	847	844	3	99.65
3	Cunca Lolos	513	509	4	99.22
4	Cunca Wulang	806	804	2	99.75
5	Golo Damu	695	692	3	99.57
6	Golo Ndoal	887	880	7	99.21
7	Golo Sembea	1,012	1,003	9	99.11
8	Golo Desat	363	357	6	98.35
9	Kempo	885	881	4	99.55
10	Wae Jare	798	792	6	99.25
11	Golo Tantong	501	498	3	99.40
12	Tiwi Riwung	834	823	11	98.68
13	Watu Wangka	1,008	999	9	99.11
14	Compang Liang Ndara	388	383	5	98.71
15	Watu Galang	262	261	1	99.62
	TOTAL	10,714	10,637	77	99.28

11. Pacar

NO	NAMA DESA/KEL	WAJIB KTP	SUDAH REKAM	BELUM REKAM	PORSENTASE
1	Pacar	1,679	1,662	17	98.99
2	Manong	1,119	1,107	12	98.93

3	Romang	493	490	3	99.39
4	Compang	2,069	2,052	17	99.18
5	Waka	590	589	1	99.83
6	Pong Kolong	407	405	2	99.51
7	Loha	990	984	6	99.39
8	Benteng Ndope	839	825	14	98.33
9	Golo Lajang	935	925	10	98.93
10	Golo Lajang Barat	1,154	1,143	11	99.05
11	Kombo	835	829	6	99.28
12	Kombo Selatan	1,072	1,061	11	98.97
13	Kombo Tengah	583	578	5	99.14
	TOTAL	12,765	12,650	115	99.10

12. Kuwus Barat

NO	NAMA DESA/KEL	WAJIB KTP	SUDAH REKAM	BELUM REKAM	PORSENTASE
1	Golo Lewe	1,339	1,321	18	98.66
2	Tueng	982	978	4	99.59
3	Sompang Kolang	525	520	5	99.05
4	Wajur	534	530	4	99.25
5	Kolang	773	763	10	98.71
6	Golo Riwu	875	864	11	98.74
7	Compang Kules	864	854	10	98.84
8	Tengku	516	510	6	98.84
9	Golo Wedong	823	808	15	98.18
10	Runggu	957	946	11	98.85
	TOTAL	8,188	8,094	94	98.85

4. Jumlah penduduk berdasarkan golongan darah per Desa

01. Macang Pacar

NO.	NAMA DESA	A	B	AB	O	A+	A-	B+	B-	AB+	AB-	O+	O-	TDK_TH
1	Bari	23	18	13	52	2	1	0	0	0	0	0	5	2,010

2	Rokap	4	4	0	14	0	1	2	2	0	0	0	1	895
3	Mbakung	3	5	22	14	0	0	0	0	0	0	0	1	1,423
4	Nggilat	8	3	3	10	0	0	0	0	0	0	0	2	1,167
5	Rego	23	9	5	45	0	0	0	0	1	1	0	3	1,544
6	Wontong	7	3	15	14	1	0	0	0	0	0	0	5	1,470
7	Raba	7	6	56	16	0	1	0	0	0	0	1	2	1,217
8	Nanga Kantor	11	7	5	14	0	1	0	0	0	0	0	1	1,364
9	Watubaru	3	0	4	11	0	0	0	0	0	0	0	0	1,302
10	Lewat	19	14	4	27	0	0	1	1	0	0	0	1	1,466
11	Watu Manggar	6	0	6	12	0	0	0	0	0	0	0	1	1,080
12	Sarae Naru	2	3	4	4	0	0	0	0	0	0	0	1	399
13	Nanga Kantor	10	6	2	9	2	0	0	0	1	0	1	1	1,530
	TOTAL	126	78	139	242	5	4	3	3	2	1	2	24	16,867

02. Kuwus

NO.	NAMA DESA	A	B	AB	O	A+	A-	B+	B-	AB+	AB-	O+	O-	TDK_TH
1	Golo Ru'u	10	4	2	22	0	0	0	0	0	0	0	4	783
2	Nantal	70	50	18	95	1	1	0	0	0	0	1	4	730
3	Coal	8	3	4	14	1	0	0	0	0	0	0	2	1,356
4	Pangga	17	11	3	40	0	1	0	0	0	1	2	7	2,029
5	Lewur	7	12	2	16	1	0	0	0	1	0	2	0	1,825
6	Lawi	6	6	6	17	0	0	0	1	0	0	1	9	1,407
7	Compang Suka	8	9	5	9	0	0	0	0	0	0	0	0	797
8	Benteng Suru	17	8	278	29	1	0	0	0	1	0	1	1	1,333
9	Sama	1	2	1	4	0	0	0	0	0	0	0	0	698
10	Bangka Lewat	6	4	1	13	0	0	1	0	0	0	1	10	925
11	Suka Kiong	10	4	3	19	0	0	0	0	0	1	1	5	1,194
12	Golo Pua	9	10	3	6	0	0	0	0	0	0	0	1	697
	KTOTAL	169	123	326	284	4	2	1	1	2	2	9	43	13,774

03. Lembor

NO.	NAMA DESA	A	B	AB	O	A+	A-	B+	B-	AB+	AB-	O+	O-	TDK_TH
1	Tangge	96	64	28	232	4	0	5	2	1	2	6	13	5,764
2	Wae Wako	13	14	3	19	0	3	0	0	1	0	5	11	1,757
3	Wae Kanta	17	9	9	27	0	0	0	0	0	0	2	1	2,615

4	Ponto Ara	14	9	7	35	1	1	0	0	0	1	0	8	2,400
5	Wae Bangka	16	7	7	32	0	0	0	0	0	0	2	4	2,370
6	Pong Majok	21	7	47	43	1	1	1	0	2	0	1	4	2,607
7	Daleng	33	31	12	61	0	2	1	0	0	1	0	7	3,441
8	Siru	12	9	4	48	0	0	0	0	0	0	1	3	2,145
9	Pondo	4	13	20	24	2	1	0	0	1	0	0	3	2,039
10	Poco Rutang	44	22	23	72	0	1	0	0	0	0	1	8	2,439
11	Ngancar	8	2	8	20	0	0	0	0	0	0	1	2	1,944
12	Liang Sola	12	8	18	19	0	0	0	0	0	0	0	2	1,544
13	Wae Mowol	16	8	6	27	0	1	0	1	0	1	3	1	1,837
14	Golo Ndeweng	5	5	1	9	1	1	0	0	0	0	0	2	1,342
15	Poco Dedeng	4	3	4	21	0	0	0	0	0	0	1	0	693
	TOTAL	315	211	197	689	9	11	7	3	5	5	23	69	34,937

04. Sanonggoang

NO.	NAMA DESA	A	B	AB	O	A+	A-	B+	B-	AB+	AB-	O+	O-	TDK_TH
1	Golo Ndaring	13	14	7	29	1	0	2	0	1	0	0	0	944
2	Golo Kempo	9	1	3	5	0	0	0	0	0	0	0	6	574
3	Golo Manting	13	8	7	11	0	0	0	0	0	0	2	1	955
4	Mata Wae	7	8	3	20	1	1	0	0	1	0	2	17	1,444
5	Nampar Macing	9	10	8	31	33	0	0	2	0	0	0	5	1,717
6	Wae Sano	10	9	10	36	1	1	0	0	0	0	0	0	1,216
7	Golo Mbu	20	17	9	50	0	0	0	0	0	0	1	5	1,296
8	Golo Leleng	20	14	3	38	2	0	2	0	0	0	0	2	1,625
9	Sano Nggoang	3	5	11	11	0	0	0	0	0	0	0	5	1,113
10	Wae Lolos	10	2	4	14	2	1	0	0	0	0	1	0	653
11	Golo Sengang	14	2	2	24	1	1	1	1	0	0	2	3	862
12	Watu Panggal	4	8	7	16	0	0	0	0	0	0	0	0	413
13	Golo Kondeng	9	5	4	10	1	0	1	0	0	0	0	0	545
14	Poco Golo Kempo	3	6	1	10	0	0	0	0	1	0	1	1	604
15	Pulau Nuncung	7	6	0	9	1	0	0	0	1	0	0	1	676
	TOTAL	151	115	79	314	43	4	6	3	4	0	9	46	14,637

05. Komodo

NO.	NAMA DESA	A	B	AB	O	A+	A-	B+	B-	AB+	AB-	O+	O-	TDK_TH
1	Wae Kelambu	460	378	149	898	8	2	11	7	5	5	11	20	6,401
2	Labuan Bajo	197	217	70	439	5	4	13	3	6	2	19	13	6,105
3	Komodo	17	20	10	30	0	1	0	2	0	0	1	7	1,838
4	Pasir Putih	10	4	5	14	1	1	2	1	0	1	2	8	2,140

5	Pasir Panjang	8	13	6	10	1	0	0	0	1	0	1	5	1,704
6	Golo Mori	14	14	9	23	2	0	1	0	0	0	1	2	2,122
7	Warloka	12	13	27	24	1	0	1	1	0	0	1	8	1,888
8	Golo Bilas	163	128	53	339	6	4	4	2	3	1	6	12	5,273
9	Macang Tanggar	37	27	40	68	4	0	3	1	1	0	3	4	3,357
10	Watu Nggelek	16	17	1	35	1	0	0	0	0	0	0	2	930
11	Golo Pongkor	22	6	8	22	0	1	0	0	0	0	1	2	1,025
12	Nggorang	40	33	17	124	3	2	6	1	0	0	4	14	2,221
13	Papagarang	13	12	6	12	0	2	2	1	0	0	2	3	1,592
14	Batu Cermin	309	311	88	766	2	7	6	7	3	1	6	26	5,531
15	Gorontalo	329	318	101	663	11	9	9	5	8	3	18	28	6,192
16	Tiwu Nampar	6	11	3	31	0	0	0	0	0	0	0	0	1,131
17	Seraya Marannu	3	3	1	11	0	0	0	1	0	0	0	2	611
18	Compang Longgo	13	6	6	22	0	1	2	0	0	0	1	4	1,342
19	Pantar	14	6	11	10	0	0	1	0	0	0	2	1	849
	TOTAL	1,683	1,537	611	3,541	45	34	61	32	27	13	79	161	52,252

06. Boleng

NO.	NAMA DESA	A	B	AB	O	A+	A-	B+	B-	AB+	AB-	O+	O-	TDK_TH
1	Mbuit	38	18	98	65	2	2	0	1	0	0	1	3	3,367
2	Golo Ketak	12	13	4	19	0	1	0	1	1	0	0	6	2,033
3	Pota Wangka	20	11	7	26	0	2	0	2	0	0	0	7	1,223
4	Tanjung Boleng	17	13	7	22	0	1	0	2	1	2	10	18	2,488
5	Golo Sepang	26	33	17	44	0	0	0	0	0	0	0	5	3,862
6	Pontianak	4	3	112	9	1	0	1	0	0	0	0	3	1,440
7	Sepang	11	13	17	24	0	1	0	0	0	1	0	1	1,801
8	Golo Lujang	2	8	2	10	0	0	0	0	1	0	0	2	1,334
9	Batu Tiga	5	5	0	11	0	0	0	0	0	0	1	0	1,030
10	Golo Nobo	40	39	5	45	0	0	0	0	0	0	0	0	421
11	Beo Sepang	1	2	2	7	0	0	0	0	0	0	0	1	770
	TOTAL	176	158	271	282	3	7	1	6	3	3	12	46	19,769

07. Welak

NO.	NAMA DESA	A	B	AB	O	A+	A-	B+	B-	AB+	AB-	O+	O-	TDK_TH
1	Golo Ronggot	28	24	6	37	0	1	0	0	1	0	4	5	2,674
2	Semang	17	13	12	27	0	0	0	1	0	0	0	3	2,591
3	Dunta	4	9	1	14	1	0	1	0	0	0	0	1	1,016
4	Gurung	5	6	1	9	1	1	2	0	0	0	2	1	1,306
5	Orong	13	8	4	30	2	1	0	0	0	0	0	4	1,624
6	Pong Welak	15	4	9	8	0	4	0	0	1	0	1	1	1,017

8	Nanga Lili	18	23	11	52	0	0	0	1	0	0	1	2	2,702
9	Nanga Bere	1	1	41	12	0	0	0	0	0	1	1	4	1,345
10	Benteng Dewa	20	13	8	27	0	1	0	0	0	0	1	4	1,825
11	Watu Rambung	15	13	12	39	1	0	1	0	0	0	0	2	2,407
12	Lendong	36	17	16	65	0	1	0	0	0	0	1	1	1,673
13	Watu Tiri	13	18	5	30	0	2	1	1	2	0	3	9	1,938
14	Benteng Tado	6	1	0	4	0	0	0	0	0	0	0	1	1,135
15	Modo	4	3	0	6	0	0	0	0	0	0	1	0	520
	TOTAL	204	133	129	404	2	7	2	2	2	2	10	46	25,546

10. Mbeliling

NO.	NAMA DESA	A	B	AB	O	A+	A-	B+	B-	AB+	AB-	O+	O-	TDK_TH
1	Liang Ndara	14	11	2	24	0	3	0	0	0	0	1	4	1,243
2	Tondong Belang	13	9	4	31	2	1	1	0	0	0	0	1	1,085
3	Cunca Lolos	14	17	5	36	0	1	0	0	0	0	2	2	640
4	Cunca Wulang	8	12	13	18	0	0	1	0	1	1	1	5	1,061
5	Golo Damu	12	13	19	25	1	0	3	0	0	0	2	1	881
6	Golo Ndoal	17	12	5	32	0	1	1	0	0	1	1	4	1,195
7	Golo Sembea	9	8	5	24	0	1	0	0	1	0	1	1	1,360
8	Golo Desat	12	5	3	19	2	0	0	0	0	0	1	4	477
9	Kempo	19	14	12	41	1	0	1	0	0	0	1	5	1,113
10	Wae Jare	4	4	10	13	1	0	0	0	0	1	2	4	1,124
11	Golo Tantong	10	5	5	8	2	1	0	0	0	0	1	4	663
12	Tiwu Riwung	13	8	22	33	1	0	1	0	0	0	0	1	1,037
13	Watu Wangka	10	7	23	26	0	0	1	0	0	1	6	11	1,364
14	Compang Liang	7	3	1	6	0	0	0	0	1	0	0	0	565
15	Watu Galang	5	4	1	16	0	1	0	0	0	0	0	1	357
	TOTAL	167	132	130	352	10	9	9	0	3	4	19	48	14,165

11. Pacar

NO.	NAMA DESA	A	B	AB	O	A+	A-	B+	B-	AB+	AB-	O+	O-	TDK_TH
1	Pacar	23	16	51	39	0	0	0	0	1	0	0	2	2,288
2	Manong	13	3	23	21	0	0	1	0	0	0	0	2	1,554
3	Romang	4	3	8	1	0	0	0	0	0	0	0	2	704
4	Compang	28	14	7	34	1	0	0	2	0	0	0	5	2,954
5	Waka	5	1	2	6	0	0	0	0	0	0	2	1	860
6	Pong Kolong	3	5	1	6	0	0	0	0	0	0	0	0	552
7	Loha	14	9	2	12	2	0	0	0	0	1	0	2	1,438

8	Benteng Ndope	3	7	3	10	0	1	1	0	0	1	0	2	1,246
9	Golo Lajang	10	9	2	12	1	0	0	0	0	0	0	2	1,374
10	Golo Lajang Barat	40	18	7	42	0	0	0	0	0	0	0	3	1,544
11	Kombo	8	7	10	16	0	0	0	0	0	0	0	2	1,151
12	Kombo Selatan	9	9	11	14	1	0	0	0	0	1	0	0	1,498
13	Kombo Tengah	3	7	1	12	0	0	0	0	0	0	0	3	827
	TOTAL	163	108	128	225	5	1	2	2	1	3	2	26	17,990

12. Kuwus Barat

NO.	NAMA DESA	A	B	AB	O	A+	A-	B+	B-	AB+	AB-	O+	O-	TDK_TH
1	Golo Lewe	11	14	16	16	1	0	0	0	0	0	1	8	1,856
2	Tueng	8	11	32	17	0	0	1	0	0	0	1	8	1,340
3	Sompang Kolang	4	8	1	12	2	0	1	0	0	0	0	2	740
4	Wajur	3	7	3	22	0	0	0	0	0	0	1	8	717
5	Kolang	12	5	2	21	0	0	0	0	0	0	1	3	1,112
6	Golo Riwu	19	9	8	44	0	20	0	3	3	3	0	18	1,146
7	Compang Kules	8	36	5	21	1	0	0	0	0	0	0	0	1,137
8	Tengku	8	5	3	11	0	0	0	0	0	0	0	0	693
9	Golo Wedong	4	5	2	8	1	0	0	1	1	0	0	7	1,109
10	Runggu	22	13	8	54	1	1	0	0	0	0	0	2	1,267
	TOTAL	99	113	80	226	6	21	2	4	4	3	4	56	11,117

5. Data Penduduk Menurut Agama

01. Macang pacar

NO.	NAMA DESA/KEL	ISLAM	KRISTEN	KATOLIK	HINDU	BUDHA	KONGHUSU	KEPERCAYAAN LAINNYA
1	Bari	1,609	0	511	4	0	0	0
2	Rokap	0	1	922	0	0	0	0
3	Mbakung	1	0	1,467	0	0	0	0
4	Nggilat	12	1	1,180	0	0	0	0

5	Rego	0	0	1,631	0	0	0	0
6	Wontong	0	0	1,515	0	0	0	0
7	Raba	0	7	1,299	0	0	0	0
8	Nanga Kantor	30	0	1,373	0	0	0	0
9	Watu Baru	0	1	1,319	0	0	0	0
10	Lewat	4	0	1,529	0	0	0	0
11	Watu Manggar	0	3	1,102	0	0	0	0
12	Sarae Naru	412	0	1	0	0	0	0
13	Nanga Kantor Barat	937	0	625	0	0	0	0
	TOTAL	3,005	13	14,474	4	0	0	0

02. Kuwus

NO.	Nama Desa/Kel	ISLAM	KRISTEN	KATOLIK	HINDU	BUDHA	KONGHUSU	KEPERCAYAAN LAINNYA
1	Golo Ru'u	0	0	824	1	0	0	0
2	Nantal	23	0	928	19	0	0	0
3	Coal	2	1	1,385	0	0	0	0
4	Pangga	0	0	2,111	0	0	0	0
5	Lewur	0	2	1,864	0	0	0	0
6	Lawi	1	7	1,445	0	0	0	0
7	Compang Suka	1	1	826	0	0	0	0
8	Benteng Suru	0	1	1,668	0	0	0	0
9	Sama	0	11	695	0	0	0	0
10	Bangka Lewat	1	0	960	0	0	0	0
11	Suka Kiong	0	0	1,237	0	0	0	0
12	Golo Pua	0	0	726	0	0	0	0
	TOTAL	28	23	14,669	20	0	0	0

03. Lembor

NO.	NAMA DESA/KEL	ISLAM	KRISTEN	KATOLIK	HINDU	BUDHA	KONGHUSU	KEPERCAYAAN LAINNYA
1	Tangge	2,382	121	3,707	7	0	0	0
2	Wae Wako	779	2	1,045	0	0	0	0
3	Wae Kanta	7	6	2,667	0	0	0	0
4	Ponto Ara	1	7	2,467	1	0	0	0
5	Wae Bangka	2	3	2,433	0	0	0	0
6	Pong Majok	22	2	2,711	0	0	0	0
7	Daleng	13	8	3,568	0	0	0	0
8	Siru	2,042	7	173	0	0	0	0
9	Pondo	0	0	2,107	0	0	0	0
10	Poco Rutang	459	11	2,140	0	0	0	0
11	Ngancar	1	26	1,958	0	0	0	0
12	Liang Sola	0	0	1,603	0	0	0	0
13	Wae Mowol	2	1	1,898	0	0	0	0
14	Golo Ndeweng	1	0	1,365	0	0	0	0
15	Poco Dedeng	145	0	581	0	0	0	0
	TOTAL	5,856	194	30,423	8	0	0	0

04. Sanonggoang

NO.	NAMA DESA/KEL	ISLAM	KRISTEN	KATOLIK	HINDU	BUDHA	KONGHUSU	KEPERCAYAAN LAINNYA
1	Golo Ndaring	143	0	868	0	0	0	0
2	Golo Kempo	109	5	484	0	0	0	0
3	Golo Manting	365	0	632	0	0	0	0
4	Mata Wae	1,233	1	270	0	0	0	0
5	Nampar Macing	70	2	1,743	0	0	0	0

6	Wae Sano	75	0	1,208	0	0	0	0
7	Golo Mbu	243	2	1,153	1	0	0	0
8	Golo Leleng	193	7	1,506	0	0	0	0
9	Sano Nggoang	238	0	910	0	0	0	0
10	Wae Lolos	66	1	620	0	0	0	0
11	Golo Sengang	707	0	206	0	0	0	0
12	Watu Panggal	50	3	395	0	0	0	0
13	Golo Kondeng	92	0	483	0	0	0	0
14	Poco Golo Kempo	183	0	444	0	0	0	0
15	Pulau Nuncung	69	2	630	0	0	0	0
	TOTAL	3,836	23	11,552	1	0	0	0

05. Komodo

NO.	NAMA DESA/KEL	ISLAM	KRISTEN	KATOLIK	HINDU	BUDHA	KONGHUSU	KEPERCAYAAN LAINNYA
1	Wae Kelambu	1,533	231	6,547	43	1	0	0
2	Labuan Bajo	5,314	301	1,441	31	6	0	0
3	Komodo	1,917	0	9	0	0	0	0
4	Pasir Putih	2,179	5	5	0	0	0	0
5	Pasir Panjang	1,741	0	8	0	0	0	0
6	Golo Mori	2,058	1	129	0	0	0	0
7	Warloka	1,595	3	378	0	0	0	0
8	Golo Bilas	2,067	99	3,818	9	1	0	0
9	Macang Tanggar	2,025	8	1,512	0	0	0	0
10	Watu Nggelek	101	12	889	0	0	0	0
11	Golo Pongkor	189	2	896	0	0	0	0
12	Nggorang	745	51	1,657	12	0	0	0
13	Papagarang	1,640	0	5	0	0	0	0
14	Batu Cermin	719	381	5,916	41	6	0	0
15	Gorontalo	3,772	382	3,472	62	6	0	0
16	Tiwu Nampar	535	10	637	0	0	0	0
17	Seraya Marannu	631	0	1	0	0	0	0
18	Compang Longgo	197	6	1,194	0	0	0	0
19	Pantar	206	6	682	0	0	0	0
	TOTAL	29,164	1,498	29,196	198	20	0	0

06. Boleng

NO.	NAMA DESA/KEL	ISLAM	KRISTEN	KATOLIK	HINDU	BUDHA	KONGHUSU	KEPERCAYAAN LAINNYA
1	Mbuit	579	0	3,016	0	0	0	0
2	Golo Ketak	267	0	1,823	0	0	0	0
3	Pota Wangka	10	0	1,288	0	0	0	0
4	Tanjung Boleng	1,282	1	1,297	0	1	0	0
5	Golo Sepang	1,803	10	2,174	0	0	0	0
6	Pontianak	1,561	0	12	0	0	0	0
7	Sepang	10	0	1,859	0	0	0	0

8	Golo Lujang	2	4	1,353	0	0	0	0
9	Batu Tiga	1,044	1	7	0	0	0	0
10	Golo Nobo	0	0	550	0	0	0	0
11	Beo Sepang	0	0	783	0	0	0	0
	TOTAL	6,558	16	14,162	0	1	0	0

07. Welak

NO.	NAMA DESA/KEL	ISLAM	KRISTEN	KATOLIK	HINDU	BUDHA	KONGHUSU	KEPERCAYAAN LAINNYA
1	Golo Ronggot	31	4	2,745	0	0	0	0
2	Semang	6	3	2,655	0	0	0	0
3	Dunta	0	1	1,046	0	0	0	0
4	Gurung	0	1	1,333	0	0	0	0
5	Orong	0	0	1,686	0	0	0	0
6	Pong Welak	0	2	1,058	0	0	0	0
7	Galang	4	0	2,092	1	0	0	0
8	Rehak	0	2	1,656	0	0	0	0
9	Watu Umpu	1	10	1,212	0	0	0	0
10	Pengka	0	0	929	0	0	0	0
11	Lale	120	4	1,766	0	0	0	0
12	Racang Welak	3	4	1,766	0	0	0	0
13	Sewar	0	0	736	0	0	0	0
14	Robo	0	6	1,323	0	0	0	0
15	Wewa	4	2	1,243	0	0	0	0
16	Golo Ndari	0	0	797	0	0	0	0
	TOTAL	169	39	24,043	1	0	0	0

08. Ndos

NO.	NAMA DESA/KEL	ISLAM	KRISTEN	KATOLIK	HINDU	BUDHA	KONGHUSU	KEPERCAYAAN LAINNYA
1	Golo Poleng	0	1	924	0	0	0	0
2	Tentang	0	1	2,724	0	0	0	0
3	Raka	0	0	1,477	0	0	0	0
4	Kasong	1	8	1,141	0	0	0	0
5	Ndos	0	1	1,694	0	0	0	0
6	Waning	0	7	1,671	0	0	0	0
7	Wae Buka	0	0	1,106	0	0	0	0
8	Momol	0	11	1,213	0	0	0	0
9	Lumut	1	1	1,677	0	0	0	0

10	Pong Narang	1	0	1,269	0	0	0	0
11	Golo Bore	0	0	1,381	0	1	0	0
12	Pateng Lesu	3	0	827	0	0	0	0
13	Tehong	1	0	1,485	0	0	0	0
14	Golo Rua	4	1	1,651	0	0	0	0
15	Golo Keli	0	1	1,538	0	0	0	0
	TOTAL	11	32	21,778	0	1	0	0

09. Lembor selatan

NO.	NAMA DESA/KEL	ISLAM	KRISTEN	KATOLIK	HINDU	BUDHA	KONGHUSU	KEPERCAYAAN LAINNYA
1	Repi	5	4	1,714	0	0	0	0
2	Watu Waja	1	9	973	0	0	0	0
3	Surunumbeng	3	6	1,738	0	0	0	0
4	Munting	4	21	1,927	0	0	0	0
5	Kakor	5	34	2,296	0	0	0	0
6	Lalong	0	1	2,224	0	0	0	0
7	Wae Mose	1	2	1,403	0	0	0	0
8	Nanga Lili	2,181	31	598	0	0	0	0
9	Nanga Bere	1,082	1	323	0	0	0	0
10	Benteng Dewa	1,049	3	847	0	0	0	0
11	Watu Rambung	37	7	2,446	0	0	0	0
12	Lendong	0	6	1,804	0	0	0	0
13	Watu Tiri	1	9	2,012	0	0	0	0
14	Benteng Tado	0	2	1,145	0	0	0	0
15	Modo	0	0	534	0	0	0	0
	TOTAL	4,369	136	21,984	0	0	0	0

10. Mbeliling

NO.	NAMA DESA/KEL	ISLAM	KRISTEN	KATOLIK	HINDU	BUDHA	KONGHUSU	KEPERCAYAAN LAINNYA
1	Liang Ndara	201	3	1,097	0	1	0	0
2	Tondong Belang	4	3	1,140	0	0	0	0
3	Cunca Lolos	3	0	714	0	0	0	0
4	Cunca Wulang	139	2	980	0	0	0	0
5	Golo Damu	46	2	909	0	0	0	0
6	Golo Ndoal	545	1	723	0	0	0	0
7	Golo Sembea	476	0	934	0	0	0	0
8	Golo Desat	49	0	474	0	0	0	0
9	Kempo	200	6	1,001	0	0	0	0
10	Wae Jare	709	0	454	0	0	0	0

11	Golo Tantung	221	0	478	0	0	0	0
12	Tiwu Riwung	185	12	919	0	0	0	0
13	Watu Wangka	384	2	1,056	7	0	0	0
14	Compang Liang Ndara	40	0	543	0	0	0	0
15	Watu Galang	0	0	385	0	0	0	0
	TOTAL	3,202	31	11,807	7	1	0	0

11. Pacar

NO.	NAMA DESA/KEL	ISLAM	KRISTEN	KATOLIK	HINDU	BUDHA	KONGHUSU	KEPERCAYAAN LAINNYA
1	Pacar	1	2	2,417	0	0	0	0
2	Manong	0	3	1,614	0	0	0	0
3	Romang	0	0	722	0	0	0	0
4	Compang	12	11	3,022	0	0	0	0
5	Waka	0	0	877	0	0	0	0
6	Pong Kolong	4	0	563	0	0	0	0
7	Loha	6	0	1,474	0	0	0	0
8	Benteng Ndope	0	1	1,273	0	0	0	0
9	Golo Lajang	0	1	1,409	0	0	0	0
10	Golo Lajang Barat	0	1	1,653	0	0	0	0
11	Kombo	11	2	1,181	0	0	0	0
12	Kombo Selatan	0	3	1,540	0	0	0	0
13	Kombo Tengah	0	1	852	0	0	0	0
	TOTAL	34	25	18,597	0	0	0	0

12. Kuwus Barat

NO.	NAMA DESA/KEL	ISLAM	KRISTEN	KATOLIK	HINDU	BUDHA	KONGHUSU	KEPERCAYAAN LAINNYA
1	Golo Lewe	1	3	1,919	0	0	0	0
2	Tueng	1	3	1,413	1	0	0	0
3	Sompang Kolang	0	0	770	0	0	0	0
4	Wajur	0	0	757	0	0	0	4
5	Kolang	1	0	1,155	0	0	0	0
6	Golo Riwu	0	1	1,272	0	0	0	0
7	Compang Kules	0	1	1,207	0	0	0	0
8	Tengku	0	0	720	0	0	0	0
9	Golo Wedong	0	8	1,130	0	0	0	0

10	Ranggu	2	4	1,362	0	0	0	0
	TOTAL	5	20	11,705	1	0	0	4

6. Data Penduduk Menurut Status Perkawinan

01. Macang pacar

NO.	NAMA DESA/KEL	BLM KAWIN	KAWIN	CRI HIDUP	CRI MATI
1	Bari	1,131	891	6	96
2	Rokap	516	367	1	39
3	Mbakung	810	605	4	49
4	Nggilat	668	469	0	56
5	Rego	906	676	0	49
6	Wontong	861	601	2	51
7	Raba	771	482	1	52
8	Nanga Kantor	831	529	0	43
9	Watu Baru	750	531	0	39
10	Lewat	852	633	1	47
11	Watu Manggar	615	449	1	40
12	Sarae Naru	181	220	0	12
13	Nanga Kantor Barat	837	684	1	40
	TOTAL	9,729	7,137	17	613

02. Kuwus

NO.	NAMA DESA/KEL	BLM KAWIN	KAWIN	CRI HIDUP	CRI MATI
1	Golo Ru'u	445	355	0	25
2	Nantal	492	442	0	36
3	Coal	756	580	1	51
4	Pangga	1,171	853	0	87
5	Lewur	1,037	766	4	59
6	Lawi	808	596	0	49
7	Compang Suka	462	345	0	21
8	Benteng Suru	899	708	0	62
9	Sama	376	313	0	17
10	Bangka Lewat	526	413	0	22
11	Suka Kiong	658	541	1	37
12	Golo Pua	374	331	1	20
	TOTAL	8,004	6,243	7	486

03. Lembor

NO.	NAMA DESA/KEL	BLM KAWIN	KAWIN	CRI HIDUP	CRI MATI
1	Tangge	3,356	2,684	11	166
2	Wae Wako	984	774	2	66
3	Wae Kanta	1,463	1,138	1	78
4	Ponto Ara	1,339	1,061	2	74
5	Wae Bangka	1,372	972	5	89
6	Pong Majok	1,482	1,163	2	88
7	Daleng	1,955	1,522	3	109
8	Siru	1,133	1,008	3	78
9	Pondo	1,187	862	2	56
10	Poco Rutang	1,428	1,083	1	98
11	Ngancar	1,164	769	1	51
12	Liang Sola	878	661	0	64
13	Wae Mowol	1,065	770	0	66

14	Golo Ndeweng	823	491	0	52
15	Poco Dedeng	392	306	0	28
	TOTAL	20,021	15,264	33	1,163

04. Sanonggoang

NO.	NAMA DESA/KEL	BLM KAWIN	KAWIN	CRI HIDUP	CRI MATI
1	Golo Ndaring	516	455	0	40
2	Golo Kempo	295	278	1	24
3	Golo Manting	463	482	0	52
4	Mata Wae	747	692	0	65
5	Nampar Macing	960	758	1	96
6	Wae Sano	707	514	0	62
7	Golo Mbu	732	595	0	71
8	Golo Leleng	910	707	2	87
9	Sano Nggoang	622	468	0	58
10	Wae Lolos	367	284	0	36
11	Golo Sengang	451	415	0	47
12	Watu Panggal	240	192	0	16
13	Golo Kondeng	267	278	1	29
14	Poco Golo Kempo	314	283	1	29
15	Pulau Nuncung	410	261	0	30
	TOTAL	8,001	6,662	6	742

05. Komodo

NO.	NAMA DESA/KEL	BLM KAWIN	KAWIN	CRI HIDUP	CRI MATI
1	Wae Kelambu	4,450	3,683	44	178
2	Labuan Bajo	3,649	3,131	85	228
3	Komodo	990	882	7	47
4	Pasir Putih	1,177	906	8	98
5	Pasir Panjang	859	817	2	71
6	Golo Mori	1,061	1,039	3	85
7	Warloka	950	958	4	64
8	Golo Bilas	3,155	2,687	18	134
9	Macang Tanggar	1,810	1,634	11	90
10	Watu Nggelek	540	418	2	42
11	Golo Pongkor	556	481	0	50
12	Nggorang	1,283	1,116	6	60
13	Papagarang	821	743	7	74

14	Batu Cermin	3,883	2,988	42	150
15	Gorontalo	4,033	3,376	79	206
16	Tiwu Nampar	556	569	0	57
17	Seraya Marannu	313	301	2	16
18	Compang Longgo	717	618	1	61
19	Pantar	451	404	1	38
	TOTAL	31,254	26,751	322	1,749

06. Boleng

NO.	NAMA DESA/KEL	BLM KAWIN	KAWIN	CRI HIDUP	CRI MATI
1	Mbuit	1,874	1,572	1	148
2	Golo Ketak	1,086	912	0	92
3	Pota Wangka	687	556	2	53
4	Tanjung Boleng	1,374	1,085	9	113
5	Golo Sepang	2,154	1,671	11	151
6	Pontianak	780	715	3	75
7	Sepang	982	839	0	48
8	Golo Lujang	748	575	1	35
9	Batu Tiga	523	474	7	48
10	Golo Nobo	308	224	0	18
11	Beo Sepang	418	332	0	33
	TOTAL	10,934	8,955	34	814

07. Welak

NO.	NAMA DESA/KEL	BLM KAWIN	KAWIN	CRI HIDUP	CRI MATI
1	Golo Ronggot	1,545	1,157	2	76
2	Semang	1,584	998	0	82
3	Dunta	628	381	0	38
4	Gurung	782	516	2	34
5	Orong	950	692	0	44
6	Pong Welak	595	430	0	35
7	Galang	1,223	798	2	74
8	Rehak	944	661	1	52
9	Watu Umpu	724	469	0	30
10	Pengka	554	348	0	27
11	Lale	1,113	729	0	48
12	Rancang Welak	978	751	1	43

13	Sewar	432	273	0	31
14	Robo	741	555	1	32
15	Wewa	708	500	2	39
16	Golo Ndari	482	290	2	23
	TOTAL	13,983	9,548	13	708

08. Ndosos

NO.	NAMA DESA/KEL	BLM KAWIN	KAWIN	CRI HIDUP	CRI MATI
1	Golo Poleng	484	421	0	20
2	Tentang	1,509	1,138	1	77
3	Raka	781	662	0	34
4	Kasong	704	415	0	31
5	Ndosos	982	660	1	52
6	Waning	957	648	1	72
7	Wae Buka	609	452	1	44
8	Momol	711	482	1	30
9	Lumut	937	692	1	49
10	Pong Narang	707	536	1	26
11	Golo Bore	785	556	0	41
12	Pateng Lesu	447	361	1	21
13	Tehong	875	570	0	41
14	Golo Rua	910	705	0	41
15	Golo Keli	853	639	0	47
	TOTAL	12,251	8,937	8	626

09. Lembor selatan

NO.	NAMA DESA/KEL	BLM KAWIN	KAWIN	CRI HIDUP	CRI MATI
1	Repi	991	680	0	52
2	Watu Waja	531	427	0	25
3	Surunumbeng	952	730	0	65
4	Munting	1,078	806	0	68
5	Kakor	1,203	1,038	0	94
6	Lalong	1,185	954	2	84
7	Wae Mose	729	627	1	49
8	Nanga Lili	1,499	1,193	9	109
9	Nanga Bere	728	616	1	61
10	Benteng Dewa	1,012	816	3	68
11	Watu Rambung	1,321	1,108	1	60
12	Lendong	960	790	0	60
13	Watu Tiri	1,097	869	0	56
14	Benteng Tado	652	460	0	35
15	Modo	315	207	0	12

	TOTAL	14,253	11,321	17	898
--	--------------	---------------	---------------	-----------	------------

10. Mbeliling

NO.	NAMA DESA/KEL	BLM KAWIN	KAWIN	CRI HIDUP	CRI MATI
1	Liang Ndara	681	581	0	40
2	Tondong Belang	621	479	0	47
3	Cunca Lolos	364	334	0	19
4	Cunca Wulang	572	493	0	56
5	Golo Damu	524	397	0	36
6	Golo Ndoal	670	542	1	56
7	Golo Sembea	738	613	3	56
8	Golo Desat	291	205	0	27
9	Kempo	615	531	1	60
10	Wae Jare	597	518	3	45
11	Golo Tantong	348	305	1	45
12	Tiwu Riwing	578	496	0	42
13	Watu Wangka	742	643	3	61
14	Compang Liang Ndara	291	271	0	21
15	Watu Galang	209	168	0	8
	TOTAL	7,841	6,576	12	619

11. Pacar

NO.	NAMA DESA/KEL	BLM KAWIN	KAWIN	CRI HIDUP	CRI MATI
1	Pacar	1,431	920	0	69
2	Manong	931	648	0	38
3	Romang	408	293	0	21
4	Compang	1,771	1,190	4	80
5	Waka	495	367	0	15
6	Pong Kolong	317	237	0	13
7	Loha	879	560	1	40
8	Benteng Ndope	740	507	0	27
9	Golo Lajang	862	505	0	43
10	Golo Lajang Barat	936	671	0	47
11	Kombo	678	470	0	46
12	Kombo Selatan	870	635	1	37
13	Kombo Tengah	508	317	0	28
	TOTAL	10,826	7,320	6	504

12. Kuwus Barat

NO.	NAMA DESA/KEL	BLM KAWIN	KAWIN	CRI HIDUP	CRI MATI
1	Golo Lewe	1,086	785	1	51
2	Tueng	778	598	0	42
3	Sompang Kolang	416	328	0	26
4	Wajur	436	310	0	15
5	Kolang	669	457	0	30
6	Golo Riwu	729	500	0	44
7	Compang Kules	659	508	0	41
8	Tengku	398	302	1	19
9	Golo Wedong	646	447	2	43
10	Ranggu	741	589	0	38
	TOTAL	6,558	4,824	4	349

7. Data penduduk berdasarkan usia tertentu

01. Macang Pacar

N O	NAMA DESA/KEL	0-4	5-9	10- 14	15- 19	20- 24	25- 29	30- 34	35- 39	40-44	45- 49	50- 54	55- 59	>= 60
1	Bari	126	217	203	184	217	182	160	160	147	144	107	90	187
2	Rokap	52	86	89	85	103	93	71	60	44	40	51	57	92
3	Mbakung	103	166	162	128	168	119	115	97	95	61	66	74	114
4	Nggilat	91	113	123	100	118	111	94	97	82	49	53	51	111
5	Rego	82	152	141	154	185	177	105	100	95	85	97	80	178
6	Wontong	87	169	149	148	174	131	99	99	85	68	62	91	153
7	Raba	81	125	137	126	163	131	91	87	78	68	58	50	111
8	Nanga Kantor	91	159	158	142	153	130	122	82	93	64	43	62	104
9	Watu Baru	78	115	157	119	159	106	97	77	85	71	71	59	126
10	Lewat	84	149	147	112	190	172	119	108	74	65	81	88	144
11	Watu Manggar	67	94	119	75	127	110	93	76	64	58	46	62	114
12	Sarae Naru	34	39	39	25	28	37	47	36	23	31	23	22	29
13	Nanga Kantor	111	174	178	144	159	124	135	126	102	80	65	55	109
	TOTAL	1,087	1,758	1,802	1,542	1,944	1,623	1,348	1,205	1,067	884	823	841	1,572

02. Kuwus

NO .	NAMA DESA/KEL	0-4	5-9	10- 14	15- 19	20- 24	25- 29	30- 34	35- 39	40- 44	45- 49	50- 54	55- 59	>= 60
1	Golo Ru'u	38	57	70	67	106	84	61	55	46	42	57	51	91
2	Nantal	68	101	80	54	82	94	69	79	76	44	53	65	105
3	Coal	82	141	143	85	141	156	108	91	84	67	76	68	146
4	Pangga	150	213	208	169	243	188	161	127	120	103	110	91	228
5	Lewur	87	174	199	149	224	191	123	100	108	101	98	86	226
6	Lawi	88	150	141	122	183	182	87	93	101	77	64	64	101
7	Compang Suka	58	78	78	77	90	105	60	43	32	32	46	37	92
8	Benteng Suru	107	156	155	96	202	178	139	100	113	100	92	74	157
9	Sama	42	63	69	49	82	88	46	42	42	28	39	34	82
10	Bangka Lewat	45	104	106	79	104	78	59	50	69	52	56	67	92
11	Suka Kiong	76	132	138	90	115	108	87	100	78	58	57	57	141
12	Golo Pua	31	60	73	52	83	77	60	37	42	46	37	43	85
	TOTAL	872	1,42	1,46	1,08	1,65	1,52	1,06	917	911	750	785	737	1,546

03. Lembor

NO.	NAMA DESA/KEL	0-4	5-9	10-14	15- 19	20- 24	25- 29	30- 34	35- 39	40- 44	45- 49	50- 54	55- 59	>= 60
1	Tangge	420	610	611	539	707	621	483	436	400	356	322	273	439
2	Wae wako	157	190	178	163	187	184	147	123	122	102	71	86	116
3	Wae kanta	195	273	271	218	303	268	203	200	165	145	115	102	222
4	Ponto ara	151	253	222	239	276	278	192	157	143	137	117	95	216
5	Wae bangka	173	261	224	233	281	255	187	166	135	116	106	98	203
6	Pong majok	200	313	273	235	274	229	181	223	195	159	103	117	233
7	Daleng	196	342	349	334	431	343	289	275	214	200	173	170	273
8	Siru	183	191	207	147	279	263	170	152	144	112	113	88	173
9	Pondo	150	177	185	186	265	243	182	129	103	103	115	91	178

10	Poco rutang	165	245	255	231	280	270	213	192	170	137	114	116	222
11	Ngancar	139	212	207	187	240	184	136	143	122	110	87	67	151
12	Liang sola	125	146	162	157	177	152	115	115	97	69	82	62	144
13	Wae mowol	124	204	200	185	196	184	136	140	121	97	78	70	166
14	Golo ndeweng	89	135	148	149	159	148	84	98	85	72	54	46	99
15	Poco dedeng	45	70	63	66	100	61	47	39	52	48	42	39	54
	TOTAL	2,512	3,622	3,555	3,269	4,155	3,683	2,765	2,588	2,268	1,963	1,692	1,520	2,889

04. Sanonggoang

NO.	NAMA DESA/KEL	0-4	5-9	10-14	15-19	20-24	25-29	30-34	35-39	40-44	45-49	50-54	55-59	>=60
1	Golo ndaring	75	83	92	66	121	91	69	65	55	56	59	56	123
2	Golo kempo	45	52	50	37	70	55	49	33	39	27	46	36	59
3	Golo manting	82	69	59	58	137	113	71	54	61	56	60	57	120
4	Mata wae	106	144	121	156	195	158	109	84	107	79	61	63	121
5	Nampar macing	138	171	171	131	193	174	128	121	117	99	87	83	202
6	Wae sano	78	116	95	125	171	135	93	52	75	94	63	67	119
7	Golo mbu	91	113	124	102	148	130	88	89	110	77	85	82	159
8	Golo leleng	145	152	127	136	190	189	128	99	97	82	103	84	174
9	Sano nggoang	77	116	113	86	139	96	76	63	83	79	54	57	109
10	Wae lolos	39	77	63	57	68	51	59	44	55	46	26	25	77
11	Golo sengang	71	65	84	71	125	92	66	56	56	52	49	40	86
12	Watu panggah	38	35	38	45	53	36	28	32	30	23	28	17	45
13	Golo kondeng	46	50	51	32	52	54	40	47	44	26	31	25	77
14	Poco golo kempo	40	69	42	52	58	65	47	51	39	35	30	35	64
15	Pulau nuncung	51	56	53	63	108	73	49	28	43	42	36	28	71
	TOTAL	1,122	1,368	1,283	1,217	1,828	1,512	1,100	918	1,011	873	818	755	1,606

05. Komodo

NO.	NAMA DESA/KEL	0-4	5-9	10-14	15-19	20-24	25-29	30-34	35-39	40-44	45-49	50-54	55-59	>=60
1	Wae kelambu	590	919	950	632	648	672	665	724	754	600	459	322	420
2	Labuan bajo	537	746	680	546	618	610	554	557	555	471	413	277	529
3	Komodo	119	184	193	195	200	175	160	167	132	119	111	66	105
4	Pasir putih	198	241	213	154	242	202	168	185	134	123	91	85	153
5	Pasir panjang	127	181	190	119	210	135	122	175	122	90	80	70	128
6	Golo mori	184	221	194	180	274	228	176	161	138	91	89	85	167
7	Warloka	154	209	178	143	229	178	170	159	142	127	81	66	140
8	Golo bilas	490	694	637	423	515	549	553	515	461	359	258	216	324
9	Macang tanggar	261	350	303	303	432	386	255	233	206	179	174	185	278
10	Watu nggelek	96	85	79	77	110	110	91	62	60	41	54	52	85
11	Golo pongkor	69	101	104	95	120	103	80	75	68	74	55	44	99

12	Nggorang	220	263	269	197	216	212	173	226	212	162	107	78	130
13	Papagarang	141	196	170	101	166	110	160	138	128	97	66	57	115
14	Batu cermin	529	758	742	562	525	623	683	630	569	420	360	307	355
15	Gorontalo	536	815	788	598	693	676	619	621	621	499	424	329	475
16	Tiwu nampar	81	96	77	103	155	127	101	74	76	70	52	55	115
17	Seraya marannu	45	59	63	39	60	60	54	55	48	48	28	31	42
18	Compang longgo	81	139	132	116	157	126	97	111	96	82	65	70	125
19	Pantar	61	85	74	90	104	72	54	66	81	47	38	41	81
	TOTAL	4,519	6,342	6,036	4,673	5,674	5,354	4,935	4,934	4,603	3,699	3,005	2,436	3,866

06. Boleng

NO.	NAMA DESA/KEL	0-4	5-9	10-14	15-19	20-24	25-29	30-34	35-39	40-44	45-49	50-54	55-59	> 60
1	Mbuit	257	326	371	263	419	352	290	267	226	182	175	168	299
2	Golo ketak	143	182	203	165	248	182	166	145	130	122	108	95	201
3	Pota wangka	76	121	113	112	149	107	118	71	97	69	69	56	140
4	Tanjung boleng	203	292	244	193	258	249	206	201	173	133	112	121	196
5	Golo sepang	266	376	400	352	478	380	309	281	267	212	197	166	303
6	Pontianak	147	169	147	94	150	142	126	132	129	117	65	55	100
7	Sepang	128	204	181	130	190	182	170	159	114	78	89	81	163
8	Golo lujang	105	114	108	117	166	150	111	78	84	54	78	76	118
9	Batu tiga	72	130	102	63	106	109	80	91	70	56	47	44	82
10	Golo nobo	36	39	50	60	75	51	32	35	36	34	28	25	49
11	Beo sepang	61	85	70	57	75	84	84	70	48	27	23	26	73
	TOTAL	1,494	2,038	1,989	1,606	2,314	1,988	1,692	1,530	1,374	1,084	991	913	1,724

07. Welak

NO.	NAMA DESA/KEL	0-4	5-9	10-14	15-19	20-24	25-29	30-34	35-39	40-44	45-49	50-54	55-59	>=60
1	Golo ronggot	175	261	237	246	374	344	215	186	149	130	117	140	206
2	Semang	173	254	257	274	351	299	183	156	154	130	133	91	209
3	Dunta	58	101	97	107	124	109	91	59	68	53	40	41	99
4	Gurung	89	148	134	108	178	134	100	85	61	70	57	55	115
5	Orong	115	168	141	127	186	229	124	107	118	57	84	82	148
6	Pong welak	65	120	88	96	119	106	77	70	77	59	40	45	98
7	Galang	145	197	198	197	288	248	146	126	110	102	70	89	181
8	Rehak	116	170	169	130	170	192	145	126	99	83	55	59	144
9	Watu umpu	74	119	102	143	176	135	92	61	62	57	49	46	107
10	Pengka	58	112	87	95	116	103	66	71	58	31	52	27	53

11	Lale	151	182	195	187	235	204	126	129	104	101	65	74	137
12	Racang welak	124	176	164	168	193	168	130	106	126	96	93	66	163
13	Sewar	48	71	60	73	105	78	48	40	43	38	32	30	70
14	Robo	103	158	123	110	154	148	107	85	64	57	50	50	120
15	Wewa	92	122	116	123	150	139	94	90	68	55	42	41	117
16	Golo ndari	58	70	64	82	115	98	65	29	32	39	40	41	64
	TOTAL	1,644	2,429	2,232	2,266	3,034	2,734	1,809	1,526	1,393	1,158	1,019	977	2,031

08. Ndosso

NO.	NAMA DESA/KEL	0-4	5-9	10-14	15-19	20-24	25-29	30-34	35-39	40-44	45-49	50-54	55-59	>=60
1	Golo poleng	56	80	79	66	105	84	68	64	58	42	43	55	125
2	Tentang	176	267	269	235	291	234	182	178	171	166	147	129	280
3	Raka	96	163	146	108	163	136	125	108	99	68	56	75	134
4	Kasong	90	124	113	123	134	113	70	68	68	49	52	60	86
5	Ndosso	109	124	136	181	237	206	121	96	67	79	92	91	156
6	Waning	86	118	135	194	211	186	80	127	88	95	85	83	190
7	Wae buka	49	97	99	107	153	104	64	68	64	66	64	55	116
8	Momol	94	142	119	124	125	133	92	68	87	55	40	51	94
9	Lumut	124	162	188	147	197	136	109	128	97	84	75	81	151
10	Pong narang	82	126	125	109	162	129	66	93	68	76	54	50	130
11	Golo bore	73	158	147	130	157	120	97	90	77	86	68	58	121
12	Pateng lesu	43	70	59	83	104	95	74	38	51	52	47	38	76
13	Tehong	99	140	143	152	202	156	89	100	75	65	63	81	121
14	Golo rua	88	149	159	156	205	182	89	122	92	89	84	77	164
15	Golo keli	84	150	141	116	210	191	110	110	65	66	71	79	146
	TOTAL	1,349	2,070	2,058	2,031	2,656	2,205	1,436	1,458	1,227	1,138	1,041	1,063	2,090

09. Lembor Selatan

NO.	NAMA DESA/KEL	0-4	5-9	10-14	15-19	20-24	25-29	30-34	35-39	40-44	45-49	50-54	55-59	>=60
1	Repi	110	181	180	165	227	145	135	91	89	79	92	83	146
2	Watu waja	57	98	97	81	117	86	70	73	69	47	51	58	79
3	Surunumbeng	110	159	173	162	194	168	126	116	102	96	91	71	179
4	Munting	132	183	192	186	212	168	167	130	111	97	110	87	177
5	Kakor	121	200	239	236	241	204	160	152	157	170	150	110	195
6	Lalong	140	192	219	223	267	174	168	143	151	140	149	100	159
7	Wae mose	88	123	140	135	156	125	123	97	76	104	75	61	103
8	Nanga lili	179	299	278	233	311	243	203	183	215	172	149	128	217
9	Nanga bere	111	135	149	118	161	152	115	101	72	67	50	56	119
10	Benteng dewa	156	167	167	156	266	221	134	88	119	112	88	82	143

11	Watu rambung	174	236	263	243	285	222	156	165	153	169	124	97	203
12	Lendong	125	161	185	148	199	186	114	99	129	126	107	75	156
13	Watu tiri	117	188	221	218	240	155	139	152	130	120	116	80	146
14	Benteng tado	67	111	108	121	154	104	62	64	67	75	58	42	114
15	Modo	23	45	57	53	83	39	41	21	41	37	21	29	44
	TOTAL	1,710	2,478	2,668	2,478	3,113	2,392	1,913	1,675	1,681	1,611	1,431	1,159	2,180

10. Mbeliling

NO.	NAMA DESA/KEL	0-4	5-9	10-14	15-19	20-24	25-29	30-34	35-39	40-44	45-49	50-54	55-59	>=60
1	Liang ndara	92	142	101	99	159	136	99	81	73	71	58	68	123
2	Tondong belang	79	88	96	91	153	128	85	68	68	53	63	61	114
3	Cunca lolos	48	71	65	53	67	66	50	51	40	40	54	36	76
4	Cunca wulang	87	100	83	78	129	109	94	80	71	55	57	50	128
5	Golo damu	80	73	76	78	115	95	68	58	58	53	59	44	100
6	Golo ndoal	109	111	110	106	153	122	75	76	90	85	71	57	104
7	Golo sembea	114	109	125	108	183	147	98	78	89	77	70	80	132
8	Golo desat	40	55	47	35	55	52	36	35	33	25	29	24	57
9	Kempo	80	95	97	97	142	105	76	73	75	76	74	69	148
10	Wae jare	79	116	120	99	139	121	79	63	85	64	54	55	89
11	Golo tantong	46	64	61	59	80	59	50	45	52	42	35	29	77
12	Tiwu riwung	59	90	89	90	151	108	78	66	66	59	78	59	123
13	Watu wangka	114	122	146	113	157	125	99	100	109	79	74	57	154
14	Compang liang ndara	52	54	58	54	57	36	50	50	40	36	22	27	47
15	Watu galang	36	34	39	28	32	35	30	24	24	18	24	20	41
	TOTAL	1,115	1,324	1,313	1,188	1,772	1,444	1,067	948	973	833	822	736	1,513

11. Pacar

NO.	NAMA DESA/KEL	0-4	5-9	10-14	15-19	20-24	25-29	30-34	35-39	40-44	45-49	50-54	55-59	>=60
1	Pacar	145	231	257	226	306	227	196	154	126	100	116	106	230
2	Manong	105	161	163	152	185	174	149	119	89	57	85	74	104
3	Romang	64	71	61	69	84	83	54	56	44	25	28	31	52
4	Compang	200	343	307	285	334	303	241	214	181	137	120	129	251
5	Waka	66	83	98	95	96	78	74	54	56	37	25	39	76
6	Pong Kolong	30	61	41	56	59	70	50	41	26	21	25	33	54
7	Loha	140	147	138	139	180	161	97	96	79	67	66	64	106
8	Benteng Ndope	85	134	149	119	134	125	112	91	67	58	68	63	69
9	Golo Lajang	98	147	141	172	179	139	108	76	72	67	63	54	94
10	Golo Lajang Barat	129	159	148	151	190	170	129	110	99	76	82	81	130

11	Kombo	98	107	101	97	141	138	94	89	55	39	56	72	107
12	Kombo Selatan	121	160	127	141	184	151	121	97	84	77	69	70	141
13	Kombo Tengah	47	81	103	95	110	74	55	56	44	43	33	42	70
	TOTAL	1,328	1,885	1,834	1,797	2,182	1,893	1,480	1,253	1,022	804	836	858	1,484

12. Kuwus Barat

NO.	NAMA DESA/KEL	0-4	5-9	10-14	15-19	20-24	25-29	30-34	35-39	40-44	45-49	50-54	55-59	>=60
1	Golo Lewe	154	167	189	155	252	159	140	131	106	99	97	91	183
2	Tueng	97	147	126	127	160	139	100	93	65	45	65	78	176
3	Sompang Kolang	54	78	80	68	84	64	52	73	32	36	30	42	77
4	Wajur	53	67	64	78	108	65	42	40	37	56	33	53	65
5	Kolang	84	124	124	98	147	102	79	77	54	58	63	43	103
6	Golo Riwu	70	140	127	124	141	114	96	75	92	61	58	56	119
7	Compang Kules	61	114	114	130	127	108	73	82	71	63	69	43	153
8	Tengku	44	64	65	66	72	81	43	51	52	37	37	33	75
9	Golo Wedong	76	93	91	104	165	134	69	64	69	59	46	44	124
10	Ranggu	107	133	125	112	138	133	96	78	85	59	81	48	173
	TOTAL	800	1,127	1,105	1,062	1,394	1,099	790	764	663	573	579	531	1,248

8. Data Penduduk Menurut Pendidikan Per Desa

01. Macang Pacar

NO	NAMA KEL/DESA	TIDAK/BLM SEK	BLM TMT SD	TMT SD	SLTP	SLTA	D_2	D_3	S_1	S2	S3
1	Bari	469	228	587	183	436	9	51	139	2	1
2	Rokap	197	116	338	73	141	2	6	36	0	0
3	Mbakung	259	211	544	177	204	5	6	43	0	0
4	Nggilat	245	167	441	96	147	1	6	34	0	0
5	Rego	322	193	504	183	303	12	23	81	1	0
6	Wontong	375	201	561	121	182	5	6	64	0	0
7	Raba	279	200	487	123	176	3	8	47	0	0
8	Nanga Kantor	278	196	525	135	199	3	15	60	0	0
9	Watubaru	255	208	462	144	169	3	8	64	0	0

10	Lewat	343	221	478	125	248	4	17	85	1	0
11	Watu Manggar	236	131	384	113	183	0	6	41	0	0
12	Sarae Naru	90	47	165	37	47	2	2	10	0	0
13	Nanga Kantor Barat	335	216	584	148	210	2	3	34	2	0
	TOTAL	3,683	2,335	6,060	1,658	2,645	51	157	738	6	1

02. Kuwus

NO	NAMA KEL/DESA	TIDAK/BLM SEK	BLM TMT SD	TMT SD	SLTP	SLTA	D_2	D_3	S_1	S2	S3
1	Golo Ru'u	146	119	208	104	176	4	13	55	0	0
2	Nantal	187	103	152	90	223	11	53	150	1	0
3	Coal	404	188	464	96	199	4	3	29	1	0
4	Pangga	503	248	729	225	309	10	13	73	1	0
5	Lewur	427	312	612	179	275	3	9	48	1	0
6	Lawi	314	208	576	147	165	1	4	36	2	0
7	Compang Suka	169	161	210	95	151	6	13	23	0	0
8	Benteng Suru	335	201	585	168	300	4	8	67	1	0
9	Sama	261	82	206	60	84	1	2	9	0	1
10	Bangka Lewat	216	135	371	78	136	0	3	22	0	0
11	Suka Kiong	255	166	445	118	183	5	6	58	1	0
12	Golo Pua	201	71	240	86	99	3	7	19	0	0
	TOTAL	3,418	1,994	4,798	1,446	2,300	52	134	589	8	1

03. Lembor

NO	NAMA KEL/DESA	TIDAK/BLM SEK	BLM TMT SD	TMT SD	SLTP	SLTA	D_2	D_3	S_1	S2	S3
1	Tangge	1,246	765	1,620	783	1,283	29	100	382	9	0
2	Wae Wako	427	204	614	182	268	9	11	110	1	0
3	Wae Kanta	674	329	1,002	226	346	6	10	87	0	0
4	Ponto Ara	420	300	1,082	244	329	4	23	74	0	0
5	Wae Bangka	444	329	1,001	251	328	9	10	65	1	0
6	Pong Majok	465	435	1,012	270	414	16	30	93	0	0
7	Daleng	764	439	1,153	377	611	27	43	173	2	0
8	Siru	561	262	578	229	363	13	24	188	4	0
9	Pondo	513	303	812	166	251	4	11	47	0	0
10	Poco Rutang	558	414	653	283	450	16	44	190	2	0
11	Ngancar	503	281	751	145	246	1	12	45	1	0

12	Liang Sola	340	213	602	162	231	8	8	38	0	1
13	Wae Mowol	362	301	713	177	256	4	15	71	0	2
14	Golo Ndeweng	337	202	500	131	179	0	1	16	0	0
15	Poco Dedeng	129	82	253	86	132	1	4	39	0	0
	TOTAL	7,743	4,859	12,346	3,712	5,687	147	346	1,618	20	3

04. Sanonggoang

NO	NAMA KEL/DESA	TIDAK/BLM SEK	BLM TMT SD	TMT SD	SLTP	SLTA	D_2	D_3	S_1	S2	S3
1	Golo Ndaring	204	101	326	121	184	2	10	63	0	0
2	Golo Kempo	122	60	179	79	114	5	9	30	0	0
3	Golo Manting	156	89	306	159	240	6	3	37	1	0
4	Matawae	281	155	456	198	318	5	5	86	0	0
5	Nampar Macing	390	196	615	182	337	4	17	73	1	0
6	Wae Sano	182	120	429	192	299	8	6	46	1	0
7	Golo Mbu	286	166	310	198	290	11	30	106	1	0
8	Golo Leleng	316	155	491	218	358	3	26	137	2	0
9	Sano Nggoang	207	136	384	152	225	2	4	38	0	0
10	Wae Lolos	128	96	205	79	133	3	4	39	0	0
11	Golo Sengang	155	121	290	120	182	0	3	42	0	0
12	Watu Panggal	102	53	144	46	86	0	2	15	0	0
13	Golo Kondeng	119	53	202	59	105	2	8	27	0	0
14	Poco Golo Kempo	125	59	177	79	153	5	7	22	0	0
15	Pulau Nuncung	84	82	237	106	154	2	4	32	0	0
	TOTAL	2,857	1,642	4,751	1,988	3,178	58	138	793	6	0

05. Komodo

NO	NAMA KEL/DESA	TIDAK/BLM SEK	BLM TMT SD	TMT SD	SLTP	SLTA	D_2	D_3	S_1	S2	S3
1	Wae Kelambu	1,654	930	932	782	2,203	65	360	1,376	52	1
2	Labuan Bajo	1,577	718	1,220	854	1,964	40	147	547	26	0
3	Komodo	513	324	604	165	258	4	8	50	0	0
4	Pasir Putih	501	401	856	148	230	6	12	35	0	0
5	Pasir Panjang	482	273	655	127	178	2	7	25	0	0
6	Golo Mori	455	247	753	231	391	6	14	90	1	0
7	Warloka	409	293	670	211	295	4	10	83	0	1
8	Golo Bilas	1,386	790	1,221	620	1,269	29	131	538	10	0
9	Macang Tanggar	793	433	1,129	416	626	14	23	110	0	1
10	Watu Nggelek	206	107	259	133	222	5	14	56	0	0

11	Golo Pongkor	162	149	351	165	177	4	9	68	2	0
12	Nggorang	572	289	484	299	535	15	43	223	5	0
13	Papa Garang	471	248	633	139	133	1	3	16	1	0
14	Batu Cermin	1,499	732	722	677	1,925	81	339	1,054	30	4
15	Gorontalo	1,595	881	1,140	833	2,164	55	231	776	18	1
16	Tiwu Nampar	233	134	382	150	225	1	6	50	1	0
17	Seraya Marannu	154	99	223	44	81	2	4	25	0	0
18	Compang Longgo	263	166	515	184	206	1	9	53	0	0
19	Pantar	169	120	308	101	159	1	3	33	0	0
	TOTAL	13,094	7,334	13,057	6,279	13,241	336	1,373	5,208	146	8

06. Boleng

NO	NAMA KEL/DESA	TIDAK/BLM SEK	BLM TMT SD	TMT SD	SLTP	SLTA	D_2	D_3	S_1	S2	S3
1	Mbuit	765	616	1,031	369	557	21	43	193	0	0
2	Golo Ketak	399	285	678	263	384	5	9	65	2	0
3	Pota Wangka	203	149	459	184	238	3	11	50	1	0
4	Tanjung Boleng	634	313	940	225	374	5	9	81	0	0
5	Golo Sepang	834	529	1,152	505	714	17	31	205	0	0
6	Pontianak	417	247	578	137	149	3	5	36	1	0
7	Sepang	378	233	678	217	282	6	6	69	0	0
8	Golo Lujang	282	150	514	177	202	3	4	25	1	1
9	Batu Tiga	338	190	309	88	96	3	2	26	0	0
10	Golo Nobo	79	64	190	76	115	4	3	18	1	0
11	Beo Sepang	149	89	293	92	118	5	1	36	0	0
	TOTAL	4,478	2,865	6,822	2,333	3,229	75	124	804	6	1

07. Welak

NO	NAMA KEL/DESA	TIDAK/BLM SEK	BLM TMT SD	TMT SD	SLTP	SLTA	D_2	D_3	S_1	S2	S3
1	Golo Ronggot	564	364	904	314	423	17	42	152	0	0
2	Semang	518	390	981	266	364	7	23	115	0	0
3	Dunta	231	174	364	101	134	3	2	38	0	0
4	Gurung	230	157	540	145	214	0	4	44	0	0
5	Orong	282	222	534	188	321	10	25	101	3	0
6	Pong Welak	221	142	367	113	163	4	7	40	3	0
7	Galang	431	314	784	231	269	1	5	59	3	0
8	Rehak	322	249	685	155	191	6	5	45	0	0
9	Watu Umpu	226	182	531	115	122	6	1	40	0	0

10	Pengka	174	141	292	104	176	3	5	34	0	0
11	Lale	471	285	653	168	238	8	12	54	0	1
12	Racang Welak	352	252	645	159	259	6	10	88	2	0
13	Sewar	110	109	286	79	133	0	2	17	0	0
14	Robo	240	207	533	132	181	1	3	32	0	0
15	Wewa	222	171	464	141	191	1	8	51	0	0
16	Golo Ndari	207	114	323	48	90	0	3	12	0	0
	TOTAL	4,801	3,473	8,886	2,459	3,469	73	157	922	11	1

08. Ndosso

NO	NAMA KEL/DESA	TIDAK/BLM SEK	BLM TMT SD	TMT SD	SLTP	SLTA	D_2	D_3	S_1	S2	S3
1	Golo Poleng	183	98	360	87	144	6	9	37	1	0
2	Tentang	568	413	770	336	455	20	34	127	1	1
3	Raka	297	205	545	147	235	5	4	39	0	0
4	Kasong	326	127	468	89	112	2	3	23	0	0
5	Ndosso	339	203	636	191	246	4	11	65	0	0
6	Waning	240	189	618	195	337	6	15	77	1	0
7	Wae Buka	166	150	476	123	164	0	3	24	0	0
8	Momol	277	168	380	123	186	10	10	69	1	0
9	Lumut	396	245	603	144	227	3	8	53	0	0
10	Pong Narang	265	225	495	99	157	1	8	20	0	0
11	Golo Bore	294	313	392	162	179	4	4	34	0	0
12	Pateng Lesuh	181	74	278	97	135	5	8	52	0	0
13	Tehong	326	202	564	167	187	2	5	32	1	0
14	Golo Ru'a	262	214	729	191	212	2	3	43	0	0
15	Golo Keli	365	214	533	150	217	3	10	47	0	0
	TOTAL	4,485	3,040	7,847	2,301	3,193	73	135	742	5	1

09. Lembor Selatan

NO	NAMA KEL/DESA	TIDAK/BLM SEK	BLM TMT SD	TMT SD	SLTP	SLTA	D_2	D_3	S_1	S2	S3
1	Repi	427	241	698	113	182	2	11	49	0	0
2	Watu Waja	203	128	407	87	106	1	5	45	1	0
3	Surunbeng	371	211	695	160	216	4	11	79	0	0
4	Munting	374	239	779	192	265	7	15	80	1	0
5	Kakor	423	295	842	224	400	11	22	118	0	0
6	Lalong	563	296	890	168	238	5	9	55	1	0
7	Wae Mose	301	261	481	128	188	2	8	36	1	0
8	Nanga Lili	489	393	865	410	497	10	20	126	0	0
9	Nanga Bere	314	150	552	121	213	5	4	47	0	0

10	Benteng Dewa	374	215	700	215	279	7	6	101	2	0
11	Watu Rambung	561	334	943	236	304	5	15	92	0	0
12	Lendong	373	236	623	191	274	6	16	91	0	0
13	Watu Tiri	423	259	791	182	264	4	22	74	3	0
14	Benteng Tado	248	141	441	92	194	4	3	24	0	0
15	Modo	131	87	194	47	63	1	2	9	0	0
	TOTAL	5,575	3,486	9,901	2,566	3,683	74	169	1,026	9	0

10. Mbeliling

NO	NAMA KEL/DESA	TIDAK/BLM SEK	BLM TMT SD	TMT SD	SLTP	SLTA	D_2	D_3	S_1	S2	S3
1	Liang Ndara	220	139	391	141	319	3	11	76	2	0
2	Tandong Belang	181	135	366	156	232	7	12	56	2	0
3	Cunca Lolos	115	88	175	104	152	9	9	64	1	0
4	Cunca Wulang	194	130	329	172	217	3	18	58	0	0
5	Golo Damu	162	87	286	126	221	5	9	61	0	0
6	Golo Ndoal	232	137	304	182	301	4	13	95	1	0
7	Golo Sembea	232	132	402	213	308	3	11	107	2	0
8	Golo Desat	64	74	123	66	125	4	8	59	0	0
9	Kempo	236	114	278	150	280	11	31	103	3	1
10	Wae Jare	264	162	390	135	162	0	5	45	0	0
11	Golo Tantong	142	85	223	83	122	1	6	37	0	0
12	Tiwi Riwung	181	132	289	159	253	7	11	83	1	0
13	Watu Wangka	275	185	469	189	257	8	13	53	0	0
14	Compang Liang Ndara	112	71	221	64	101	0	0	14	0	0
15	Watu Galang	93	38	83	49	83	4	9	26	0	0
	TOTAL	2,703	1,709	4,329	1,989	3,133	69	166	937	12	1

11. Pacar

NO	NAMA KEL/DESA	TIDAK/BLM SEK	BLM TMT SD	TMT SD	SLTP	SLTA	D_2	D_3	S_1	S2	S3
1	Pacar	527	395	716	250	337	9	34	152	0	0
2	Manong	274	252	456	219	266	11	20	118	1	0
3	Romang	154	86	276	73	110	4	3	16	0	0
4	Compang	724	409	1,023	265	436	17	22	148	1	0
5	Waka	185	124	309	90	126	1	9	32	1	0
6	Pong Kolong	110	63	213	48	109	0	1	23	0	0
7	Loha	260	180	509	185	274	3	6	63	0	0
8	Benteng Ndope	257	217	433	143	168	2	4	50	0	0

9	Golo Lajang	248	233	455	174	241	4	9	46	0	0
10	Golo Lajang Barat	341	178	610	171	254	8	9	83	0	0
11	Kombo	207	171	393	135	205	15	6	61	1	0
12	Kombo Selatan	310	197	502	194	269	6	6	59	0	0
13	Kombo Tengah	149	146	263	102	153	0	9	31	0	0
	TOTAL	3,746	2,651	6,158	2,049	2,948	80	138	882	4	0

12. Kuwus Barat

NO	NAMA KEL/DESA	TIDAK/BLM SEK	BLM TMT SD	TMT SD	SLTP	SLTA	D_2	D_3	S_1	S2	S3
1	Golo Lewe	434	215	710	194	274	7	8	81	0	0
2	Tueng	268	177	433	154	249	6	18	112	1	0
3	Sompang Kolang	179	88	260	90	114	5	6	28	0	0
4	Wajur	135	88	171	93	170	8	14	80	2	0
5	Kolang	218	178	379	138	181	4	10	48	0	0
6	Golo Riwu	220	158	469	139	228	6	3	50	0	0
7	Compang Kules	265	162	495	99	142	3	6	36	0	0
8	Tengku	153	83	251	68	122	3	7	32	1	0
9	Golo Wedong	239	143	426	122	167	0	6	35	0	0
10	Ranggu	271	183	406	171	210	18	19	87	3	0
	TOTAL	2,382	1,475	4,000	1,268	1,857	60	97	589	7	0

9. Data Kepemilikan Akta Usia "0 sampai 17 Tahun" Per Desa/Kelurahan

01. Macang Pacar

NO	NAMA KEL/DESA	MEMILIKI AKTA	BELUM MEMILIKI AKTA	WAJIB AKTA	PERSEN
1	Bari	614	33	647	94.9
2	Rokap	240	36	276	86.96
3	Mbakung	417	79	496	84.07
4	Nggilat	330	52	382	86.39
5	Rego	389	73	462	84.2
6	Wontong	429	56	485	88.45

7	Raba	374	33	407	91.89
8	Nanga Kantor	444	40	484	91.74
9	Watubaru	344	70	414	83.09
10	Lewat	386	51	437	88.33
11	Watu Manggar	271	49	320	84.69
12	Sarae Naru	107	18	125	85.6
13	Nanga Kantor Barat	461	88	549	83.97
	TOTAL	4,806	678	5,484	87.64

02. Kuwus

NO	NAMA KEL/DESA	MEMILIKI AKTA	BELUM MEMILIKI AKTA	WAJIB AKTA	PERSEN
1	Golo Ru'u	170	24	194	87.63
2	Nantal	266	8	274	97.08
3	Coal	364	55	419	86.87
4	Pangga	539	127	666	80.93
5	Lewur	489	53	542	90.22
6	Lawi	384	67	451	85.14
7	Compang Suka	227	24	251	90.44
8	Benteng Suru	438	25	463	94.6
9	Sama	174	30	204	85.29
10	Bangka Lewat	243	54	297	81.82
11	Suka Kiong	338	57	395	85.57
12	Golo Pua	178	10	188	94.68
	TOTAL	3,810	534	4,344	87.71

03. Lembor

NO	NAMA KEL/DESA	MEMILIKI AKTA	BELUM MEMILIKI AKTA	WAJIB AKTA	PERSEN
1	Tangge	1,784	147	1,931	92.39
2	Wae Wako	546	67	613	89.07
3	Wae Kanta	718	126	844	85.07
4	Ponto Ara	651	102	753	86.45
5	Wae Bangka	734	55	789	93.03
6	Pong Majok	814	93	907	89.75
7	Daleng	960	110	1,070	89.72

8	Siru	621	34	655	94.81
9	Pondo	528	91	619	85.3
10	Poco Rutang	711	82	793	89.66
11	Ngancar	523	144	667	78.41
12	Liang Sola	462	59	521	88.68
13	Wae Mowol	562	71	633	88.78
14	Golo Ndeweng	380	69	449	84.63
15	Poco Dedeng	206	10	216	95.37
	TOTAL	10,200	1,260	11,460	89.01

04. Sanonggoang

NO	NAMA KEL/DESA	MEMILIKI AKTA	BELUM MEMILIKI AKTA	WAJIB AKTA	PERSEN
1	Golo Ndaring	257	33	290	88.62
2	Golo Kempo	159	11	170	93.53
3	Golo Manting	218	19	237	91.98
4	Matawae	418	32	450	92.89
5	Nampar Macing	493	63	556	88.67
6	Wae Sano	324	32	356	91.01
7	Golo Mbu	356	23	379	93.93
8	Golo Leleng	441	53	494	89.27
9	Sano Nggoang	312	35	347	89.91
10	Wae Lolos	183	29	212	86.32
11	Golo Sengang	237	19	256	92.58
12	Watu Panggal	118	15	133	88.72
13	Golo Kondeng	155	9	164	94.51
14	Poco Golo Kempo	161	21	182	88.46
15	Pulau Nuncung	159	29	188	84.57
	TOTAL	3,991	423	4,414	90.42

05. Komodo

NO	NAMA KEL/DESA	MEMILIKI AKTA	BELUM MEMILIKI AKTA	WAJIB AKTA	PERSEN
1	Wae Kelambu	2,624	191	2,815	93.21
2	Labuan Bajo	2,150	132	2,282	94.22
3	Komodo	567	61	628	90.29
4	Pasir Putih	684	76	760	90
5	Pasir Panjang	541	37	578	93.6
6	Golo Mori	668	21	689	96.95
7	Warloka	598	16	614	97.39

8	Golo Bilas	1,919	160	2,079	92.3
9	Macang Tanggar	996	80	1,076	92.57
10	Watu Nggelek	283	30	313	90.42
11	Golo Pongkor	298	30	328	90.85
12	Nggorang	789	79	868	90.9
13	Papa Garang	564	18	582	96.91
14	Batu Cermin	2,199	174	2,373	92.67
15	Gorontalo	2,329	161	2,490	93.53
16	Tiwu Nampar	311	10	321	96.88
17	Seraya Marannu	174	18	192	90.63
18	Compang Longgo	404	27	431	93.74
19	Pantar	242	26	268	90.3
	TOTAL	18,340	1,347	19,687	93.16

06. Boleng

NO	NAMA KEL/DESA	MEMILIKI AKTA	BELUM MEMILIKI AKTA	WAJIB AKTA	PERSEN
1	Mbuit	985	115	1,100	89.55
2	Golo Ketak	531	84	615	86.34
3	Pota Wangka	345	25	370	93.24
4	Tanjung Boleng	765	85	850	90
5	Golo Sepang	1,059	151	1,210	87.52
6	Pontianak	479	44	523	91.59
7	Sepang	514	69	583	88.16
8	Golo Lujang	336	52	388	86.6
9	Batu Tiga	315	33	348	90.52
10	Golo Nobo	147	20	167	88.02
11	Beo Sepang	219	30	249	87.95
	TOTAL	5,695	708	6,403	88.94

07. Welak

NO	NAMA KEL/DESA	MEMILIKI AKTA	BELUM MEMILIKI AKTA	WAJIB AKTA	PERSEN
1	Golo Ronggot	707	95	802	88.15
2	Semang	736	91	827	89
3	Dunta	248	62	310	80
4	Gurung	352	76	428	82.24
5	Orong	436	55	491	88.8
6	Pong Welak	275	50	325	84.62
7	Galang	522	110	632	82.59

8	Rehak	458	69	527	86.91
9	Watu Umpu	308	63	371	83.02
10	Pengka	298	20	318	93.71
11	Lale	506	125	631	80.19
12	Racang Welak	479	76	555	86.31
13	Sewar	190	41	231	82.25
14	Robo	381	60	441	86.39
15	Wewa	345	56	401	86.03
16	Golo Ndari	169	68	237	71.31
	TOTAL	6,410	1,117	7,527	85.16

08. Ndosu

NO	NAMA KEL/DESA	MEMILIKI AKTA	BELUM MEMILIKI AKTA	WAJIB AKTA	PERSEN
1	Golo Poleng	238	16	254	93.7
2	Tentang	726	112	838	86.63
3	Raka	393	76	469	83.8
4	Kasong	313	96	409	76.53
5	Ndosu	426	44	470	90.64
6	Waning	414	28	442	93.67
7	Wae Buka	287	17	304	94.41
8	Momol	412	14	426	96.71
9	Lumut	516	36	552	93.48
10	Pong Narang	337	49	386	87.31
11	Golo Bore	385	54	439	87.7
12	Pateng Lesuh	196	19	215	91.16
13	Tehong	392	73	465	84.3
14	Golo Ru'a	425	59	484	87.81
15	Golo Keli	362	78	440	82.27
	TOTAL	5,822	771	6,593	88.31

09. Lembor Selatan

NO	NAMA KEL/DESA	MEMILIKI AKTA	BELUM MEMILIKI AKTA	WAJIB AKTA	PERSEN
1	Repi	510	60	570	89.47
2	Watu Waja	269	23	292	92.12
3	Surunumbeng	485	45	530	91.51
4	Munting	544	63	607	89.62
5	Kakor	609	69	678	89.82
6	Lalong	584	89	673	86.78
7	Wae Mose	368	50	418	88.04

8	Nanga Lili	838	45	883	94.9
9	Nanga Bere	439	32	471	93.21
10	Benteng Dewa	527	38	565	93.27
11	Watu Rambung	691	108	799	86.48
12	Lendong	507	48	555	91.35
13	Watu Tiri	574	65	639	89.83
14	Benteng Tado	318	32	350	90.86
15	Modo	123	29	152	80.92
	TOTAL	7,386	796	8,182	90.27

10. Mbeliling

NO	NAMA KEL/DESA	MEMILIKI AKTA	BELUM MEMILIKI AKTA	WAJIB AKTA	PERSEN
1	Liang Ndara	366	31	397	92.19
2	Tandong Belang	281	31	312	90.06
3	Cunca Lolos	196	14	210	93.33
4	Cunca Wulang	288	30	318	90.57
5	Golo Damu	245	23	268	91.42
6	Golo Ndoal	360	28	388	92.78
7	Golo Sembea	379	26	405	93.58
8	Golo Desat	150	11	161	93.17
9	Kempo	298	28	326	91.41
10	Wae Jare	326	45	371	87.87
11	Golo Tantong	190	12	202	94.06
12	Tiwi Riwung	274	16	290	94.48
13	Watu Wangka	419	29	448	93.53
14	Compang Liang Ndara	172	28	200	86
15	Watu Galang	120	8	128	93.75
	TOTAL	4,064	360	4,424	91.86

11. Pacar

NO	NAMA KEL/DESA	MEMILIKI AKTA	BELUM MEMILIKI AKTA	WAJIB AKTA	PERSEN
1	Pacar	703	52	755	93.11
2	Manong	475	36	511	92.95
3	Romang	198	35	233	84.98
4	Compang	896	110	1,006	89.07
5	Waka	284	19	303	93.73
6	Pong Kolong	153	12	165	92.73
7	Loha	428	75	503	85.09

8	Benteng Ndope	388	52	440	88.18
9	Golo Lajang	432	60	492	87.8
10	Golo Lajang Barat	474	44	518	91.51
11	Kombo	323	42	365	88.49
12	Kombo Selatan	432	60	492	87.8
13	Kombo Tengah	263	19	282	93.26
	TOTAL	5,449	616	6,065	89.84

12. Kuwus Barat

NO	NAMA KEL/DESA	MEMILIKI AKTA	BELUM MEMILIKI AKTA	WAJIB AKTA	PERSEN
1	Golo Lewe	510	78	588	86.73
2	Tueng	384	55	439	87.47
3	Sompang Kolang	225	23	248	90.73
4	Wajur	213	16	229	93.01
5	Kolang	348	37	385	90.39
6	Golo Riwu	381	24	405	94.07
7	Compang Kules	314	38	352	89.2
8	Tengku	195	10	205	95.12
9	Golo Wedong	298	21	319	93.42
10	Ranggu	378	36	414	91.3
	TOTAL	3,246	338	3,584	90.57

10. Akta Perkawinan Per Desa

01. Macang Pacar

NO	NAMA KEL/DESA	PEND. STATUS KAWIN MUSLIM	PEND. STATUS KAWIN NON MUSLIM	TOTAL STATUS KAWIN	MEMILIKI AKTA KAWIN	BELUM MEMILIKI AKTA KAWINI
1	Bari	677	214	891	754	137
2	Rokap	0	367	367	292	75
3	Mbakung	0	605	605	521	84
4	Nggilat	8	461	469	368	101

5	Rego	0	676	676	572	104
6	Wontong	0	601	601	504	97
7	Raba	0	482	482	436	46
8	Nanga Kantor	16	513	529	478	51
9	Watubaru	0	531	531	444	87
10	Lewat	2	631	633	516	117
11	Watu Manggar	0	449	449	366	83
12	Sarae Naru	219	1	220	163	57
13	Nanga Kantor Barat	422	262	684	552	132
	TOTAL	1,344	5,793	7,137	5,966	1,171

02. Kuwus

NO	NAMA KEL/DESA	PEND. STATUS KAWIN MUSLIM	PEND. STATUS KAWIN NON MUSLIM	TOTAL STATUS KAWIN	MEMILIKI AKTA KAWIN	BELUM MEMILIKI AKTA KAWNI
1	Golo Ru'u	0	355	355	269	86
2	Nantal	10	432	442	371	71
3	Coal	2	578	580	451	129
4	Pangga	0	853	853	666	187
5	Lewur	0	766	766	567	199
6	Lawi	0	596	596	389	207
7	Compang Suka	0	345	345	270	75
8	Benteng Suru	0	707	707	630	77
9	Sama	0	313	313	248	65
10	Bangka Lewat	1	412	413	300	113
11	Suka Kiong	0	541	541	408	133
12	Golo Pua	0	331	331	243	88
	TOTAL	13	6,229	6,242	4,812	1,430

03. Lembor

NO	NAMA KEL/DESA	PEND. STATUS KAWIN MUSLIM	PEND. STATUS KAWIN NON MUSLIM	TOTAL STATUS KAWIN	MEMILIKI AKTA KAWIN	BELUM MEMILIKI AKTA KAWNI
1	Tangge	1,105	1,579	2,684	2,242	442
2	Wae Wako	349	425	774	692	82
3	Wae Kanta	2	1,136	1,138	874	264
4	Ponto Ara	1	1,060	1,061	883	178
5	Wae Bangka	0	971	971	842	129
6	Pong Majok	12	1,151	1,163	993	170

7	Daleng	5	1,517	1,522	1,192	330
8	Siru	934	74	1,008	877	131
9	Pondo	0	862	862	741	121
10	Poco Rutang	211	871	1,082	890	192
11	Ngancar	0	769	769	580	189
12	Liang Sola	0	661	661	551	110
13	Wae Mowol	0	770	770	654	116
14	Golo Ndeweng	1	490	491	424	67
15	Poco Dedeng	72	234	306	276	30
	TOTAL	2,692	12,570	15,262	12,711	2,551

04. Sanonggoang

NO	NAMA KEL/DESA	PEND. STATUS KAWIN MUSLIM	PEND. STATUS KAWIN NON MUSLIM	TOTAL STATUS KAWIN	MEMILIKI AKTA KAWIN	BELUM MEMILIKI AKTA KAWNI
1	Golo Ndaring	71	384	455	401	54
2	Golo Kempo	52	226	278	264	14
3	Golo Manting	179	303	482	425	57
4	Matawae	584	108	692	647	45
5	Nampar Macing	30	728	758	674	84
6	Wae Sano	36	478	514	460	54
7	Golo Mbu	111	484	595	505	90
8	Golo Leleng	79	628	707	633	74
9	Sano Nggoang	96	372	468	431	37
10	Wae Lolos	25	259	284	240	44
11	Golo Sengang	324	91	415	335	80
12	Watu Panggal	19	173	192	142	50
13	Golo Kondeng	44	234	278	251	27
14	Poco Golo Kempo	78	205	283	256	27
15	Pulau Nuncung	33	228	261	231	30
	TOTAL	1,761	4,901	6,662	5,895	767

05. Komodo

NO	NAMA KEL/DESA	PEND. STATUS KAWIN MUSLIM	PEND. STATUS KAWIN NON MUSLIM	TOTAL STATUS KAWIN	MEMILIKI AKTA KAWIN	BELUM MEMILIKI AKTA KAWNI
1	Wae Kelambu	700	2,983	3,683	3,191	492
2	Labuan Bajo	2,404	726	3,130	2,446	684
3	Komodo	880	2	882	532	350
4	Pasir Putih	904	2	906	724	182
5	Pasir Panjang	817	0	817	644	173
6	Golo Mori	977	58	1,035	924	111

7	Warloka	785	173	958	846	112
8	Golo Bilas	1,011	1,673	2,684	2,288	396
9	Macang Tanggar	955	679	1,634	1,280	354
10	Watu Nggelek	50	368	418	345	73
11	Golo Pongkor	77	404	481	451	30
12	Nggorang	343	773	1,116	1,003	113
13	Papa Garang	743	0	743	594	149
14	Batu Cermin	314	2,674	2,988	2,523	465
15	Gorontalo	1,713	1,663	3,376	2,665	711
16	Tiwu Nampar	271	298	569	503	66
17	Seraya Marannu	301	0	301	273	28
18	Compang Longgo	92	526	618	531	87
19	Pantar	102	302	404	336	68
	TOTAL	13,439	13,304	26,743	22,099	4,644

06. Boleng

NO	NAMA KEL/DESA	PEND. STATUS KAWIN MUSLIM	PEND. STATUS KAWIN NON MUSLIM	TOTAL STATUS KAWIN	MEMILIKI AKTA KAWIN	BELUM MEMILIKI AKTA KAWIN
1	Mbuit	293	1,278	1,571	1,380	191
2	Golo Ketak	120	792	912	758	154
3	Pota Wangka	4	552	556	514	42
4	Tanjung Boleng	557	527	1,084	936	148
5	Golo Sepang	767	903	1,670	1,366	304
6	Pontianak	710	4	714	595	119
7	Sepang	7	832	839	692	147
8	Golo Lujang	1	574	575	500	75
9	Batu Tiga	471	3	474	381	93
10	Golo Nobo	0	224	224	179	45
11	Beo Sepang	0	332	332	277	55
	TOTAL	2,930	6,021	8,951	7,578	1,373

07. Welak

NO	NAMA KEL/DESA	PEND. STATUS KAWIN MUSLIM	PEND. STATUS KAWIN NON MUSLIM	TOTAL STATUS KAWIN	MEMILIKI AKTA KAWIN	BELUM MEMILIKI AKTA KAWIN
1	Golo Ronggot	10	1,146	1,156	965	191
2	Semang	2	996	998	849	149
3	Dunta	0	381	381	341	40
4	Gurung	0	516	516	430	86
5	Orong	0	692	692	566	126
6	Pong Welak	0	430	430	337	93

7	Galang	1	797	798	644	154
8	Rehak	0	661	661	554	107
9	Watu Umpu	0	469	469	393	76
10	Pengka	0	348	348	306	42
11	Lale	42	687	729	566	163
12	Racang Welak	1	750	751	586	165
13	Sewar	0	273	273	239	34
14	Robo	0	555	555	441	114
15	Wewa	2	498	500	408	92
16	Golo Ndari	0	290	290	246	44
	TOTAL	58	9,489	9,547	7,871	1,676

08. Ndosso

NO	NAMA KEL/DESA	PEND. STATUS KAWIN MUSLIM	PEND. STATUS KAWIN NON MUSLIM	TOTAL STATUS KAWIN	MEMILIKI AKTA KAWIN	BELUM MEMILIKI AKTA KAWNI
1	Golo Poleng	0	421	421	318	103
2	Tentang	0	1,138	1,138	901	237
3	Raka	0	662	662	420	242
4	Kasong	1	414	415	289	126
5	Ndosso	0	660	660	537	123
6	Waning	0	648	648	548	100
7	Wae Buka	0	452	452	352	100
8	Momol	0	482	482	396	86
9	Lumut	0	691	691	561	130
10	Pong Narang	1	535	536	455	81
11	Golo Bore	0	556	556	460	96
12	Pateng Lesuh	2	359	361	306	55
13	Tehong	0	570	570	476	94
14	Golo Ru'a	2	703	705	558	147
15	Golo Keli	0	639	639	474	165
	TOTAL	6	8,930	8,936	7,051	1,885

09. Lembor Selatan

NO	NAMA KEL/DESA	PEND. STATUS KAWIN MUSLIM	PEND. STATUS KAWIN NON MUSLIM	TOTAL STATUS KAWIN	MEMILIKI AKTA KAWIN	BELUM MEMILIKI AKTA KAWNI
1	Repi	2	678	680	561	119
2	Watu Waja	1	426	427	351	76
3	Surunumbeng	1	729	730	623	107
4	Munting	3	802	805	643	162
5	Kakor	3	1,035	1,038	813	225
6	Lalong	0	954	954	777	177

7	Wae Mose	0	627	627	546	81
8	Nanga Lili	938	255	1,193	1,015	178
9	Nanga Bere	484	132	616	542	74
10	Benteng Dewa	489	327	816	757	59
11	Watu Rambung	18	1,090	1,108	865	243
12	Lendong	0	790	790	628	162
13	Watu Tiri	1	868	869	805	64
14	Benteng Tado	0	460	460	385	75
15	Modo	0	207	207	155	52
	TOTAL	1,940	9,380	11,320	9,466	1,854

10. Mbeliling

NO	NAMA KEL/DESA	PEND. STATUS KAWIN MUSLIM	PEND. STATUS KAWIN NON MUSLIM	TOTAL STATUS KAWIN	MEMILIKI AKTA KAWIN	BELUM MEMILIKI AKTA KAWIN
1	Liang Ndara	96	485	581	528	53
2	Tandong Belang	3	476	479	391	88
3	Cunca Lolos	1	333	334	301	33
4	Cunca Wulang	59	432	491	453	38
5	Golo Damu	22	375	397	328	69
6	Golo Ndoal	249	293	542	498	44
7	Golo Sembea	222	390	612	550	62
8	Golo Desat	20	185	205	162	43
9	Kempo	90	441	531	409	122
10	Wae Jare	318	200	518	432	86
11	Golo Tantong	110	195	305	270	35
12	Tiwi Riwung	79	417	496	449	47
13	Watu Wangka	179	464	643	548	95
14	Compang Liang Ndara	17	254	271	228	43
15	Watu Galang	0	168	168	146	22
	TOTAL	1,465	5,108	6,573	5,693	880

11. Pacar

NO	NAMA KEL/DESA	PEND. STATUS KAWIN MUSLIM	PEND. STATUS KAWIN NON MUSLIM	TOTAL STATUS KAWIN	MEMILIKI AKTA KAWIN	BELUM MEMILIKI AKTA KAWIN
1	Pacar	0	920	920	773	147
2	Manong	0	648	648	590	58
3	Romang	0	293	293	273	20
4	Compang	6	1,184	1,190	937	253
5	Waka	0	367	367	299	68
6	Pong Kolong	2	235	237	200	37

7	Loha	3	556	559	474	85
8	Benteng Ndope	0	507	507	440	67
9	Golo Lajang	0	505	505	402	103
10	Golo Lajang Barat	0	671	671	603	68
11	Kombo	3	467	470	407	63
12	Kombo Selatan	0	635	635	520	115
13	Kombo Tengah	0	317	317	278	39
	TOTAL	14	7,305	7,319	6,196	1,123

12. Kuwus Barat

NO	NAMA KEL/DESA	PEND. STATUS KAWIN MUSLIM	PEND. STATUS KAWIN NON MUSLIM	TOTAL STATUS KAWIN	MEMILIKI AKTA KAWIN	BELUM MEMILIKI AKTA KAWNI
1	Golo Lewe	0	785	785	623	162
2	Tueng	0	598	598	461	137
3	Sompang Kolang	0	328	328	281	47
4	Wajur	0	310	310	276	34
5	Kolang	0	457	457	363	94
6	Golo Riwu	0	500	500	448	52
7	Compang Kules	0	508	508	384	124
8	Tengku	0	302	302	247	55
9	Golo Wedong	0	447	447	378	69
10	Ranggu	1	588	589	470	119
	TOTAL	1	4,823	4,824	3,931	893

11. Kartu Identitas Anak (KIA) Per Desa

01. Macang Pacar

NO	DESA/KELURAHAN	MEMILIKI	BELUM MEMILIKI	WAJIB KIA	PERSENTASE (%)
1	Bari	445	189	634	70.19
2	Rokap	161	111	272	59.19
3	Mbakung	116	376	492	23.58
4	Nggilat	93	287	380	24.47
5	Rego	215	243	458	46.94

6	Wontong	212	269	481	44.07
7	Raba	204	198	402	50.75
8	Nanga Kantor	144	336	480	30
9	Watubaru	134	278	412	32.52
10	Lewat	133	301	434	30.65
11	Watu Manggar	101	218	319	31.66
12	Sarae Naru	42	83	125	33.6
13	Nanga Kantor Barat	136	402	538	25.28
	TOTAL	2,136	3,291	5,427	39.36

02. Kuwus

NO	DESA/KELURAHAN	MEMILIKI	BELUM MEMILIKI	WAJIB KIA	PERSENTASE (%)
1	Golo Ru'u	114	79	193	59.07
2	Nantal	208	64	272	76.47
3	Coal	216	202	418	51.67
4	Pangga	107	552	659	16.24
5	Lewur	18	524	542	3.32
6	Lawi	32	417	449	7.13
7	Compang Suka	191	59	250	76.4
8	Benteng Suru	67	391	458	14.63
9	Sama	123	79	202	60.89
10	Bangka Lewat	43	253	296	14.53
11	Suka Kiong	271	122	393	68.96
12	Golo Pua	72	115	187	38.5
	TOTAL	1,462	2,857	4,319	33.85

03. Lembor

NO	DESA/KELURAHAN	MEMILIKI	BELUM MEMILIKI	WAJIB KIA	PERSENTASE (%)
1	Tangge	695	1,213	1,908	36.43
2	Wae Wako	237	368	605	39.17
3	Wae Kanta	325	514	839	38.74
4	Ponto Ara	203	539	742	27.36
5	Wae Bangka	350	434	784	44.64

6	Pong Majok	516	387	903	57.14
7	Daleng	534	529	1,063	50.24
8	Siru	303	348	651	46.54
9	Pondo	253	363	616	41.07
10	Poco Rutang	297	489	786	37.79
11	Ngancar	248	411	659	37.63
12	Liang Sola	102	412	514	19.84
13	Wae Mowol	280	344	624	44.87
14	Golo Ndeweng	57	388	445	12.81
15	Poco Dedeng	127	83	210	60.48
	TOTAL	4,527	6,822	11,349	39.89

04. Sanonggoang

NO	DESA/KELURAHAN	MEMILIKI	BELUM MEMILIKI	WAJIB KIA	PERSENTASE (%)
1	Golo Ndaring	90	198	288	31.25
2	Golo Kempo	49	120	169	28.99
3	Golo Manting	80	153	233	34.33
4	Matawae	135	309	444	30.41
5	Nampar Macing	151	394	545	27.71
6	Wae Sano	281	67	348	80.75
7	Golo Mbu	170	205	375	45.33
8	Golo Leleng	110	379	489	22.49
9	Sano Nggoang	89	256	345	25.8
10	Wae Lolos	75	133	208	36.06
11	Golo Sengang	191	64	255	74.9
12	Watu Panggal	64	67	131	48.85
13	Golo Kondeng	57	105	162	35.19
14	Poco Golo Kempo	58	122	180	32.22
15	Pulau Nuncung	50	135	185	27.03
	TOTAL	1,650	2,707	4,357	37.87

05. Komodo

NO	DESA/KELURAHAN	MEMILIKI	BELUM MEMILIKI	WAJIB KIA	PERSENTASE (%)
1	Wae Kelambu	1,284	1,497	2,781	46.17
2	Labuan Bajo	1,146	1,106	2,252	50.89
3	Komodo	367	235	602	60.96
4	Pasir Putih	489	260	749	65.29
5	Pasir Panjang	329	244	573	57.42

6	Golo Mori	444	237	681	65.2
7	Warloka	377	230	607	62.11
8	Golo Bilas	565	1,485	2,050	27.56
9	Macang Tanggar	404	664	1,068	37.83
10	Watu Nggelek	147	158	305	48.2
11	Golo Pongkor	176	143	319	55.17
12	Nggorang	409	450	859	47.61
13	Papa Garang	325	250	575	56.52
14	Batu Cermin	1,259	1,089	2,348	53.62
15	Gorontalo	1,063	1,386	2,449	43.41
16	Tiwu Nampar	197	114	311	63.34
17	Seraya Marannu	65	123	188	34.57
18	Compang Longgo	154	266	420	36.67
19	Pantar	155	110	265	58.49
	TOTAL	9,355	10,047	19,402	48.22

06. Boleng

NO	DESA/KELURAHAN	MEMILIKI	BELUM MEMILIKI	WAJIB KIA	PERSENTASE (%)
1	Mbuit	326	763	1,089	29.94
2	Golo Ketak	141	464	605	23.31
3	Pota Wangka	102	258	360	28.33
4	Tanjung Boleng	264	580	844	31.28
5	Golo Sepang	240	950	1,190	20.17
6	Pontianak	185	334	519	35.65
7	Sepang	140	436	576	24.31
8	Golo Lujang	100	282	382	26.18
9	Batu Tiga	92	253	345	26.67
10	Golo Nobo	41	122	163	25.15
11	Beo Sepang	70	174	244	28.69
	TOTAL	1,701	4,616	6,317	26.93

07. Welak

NO	DESA/KELURAHAN	MEMILIKI	BELUM MEMILIKI	WAJIB KIA	PERSENTASE (%)
1	Golo Ronggot	396	387	783	50.57
2	Semang	177	646	823	21.51
3	Dunta	111	192	303	36.63
4	Gurung	66	359	425	15.53
5	Orong	292	194	486	60.08

6	Pong Welak	52	269	321	16.2
7	Galang	181	445	626	28.91
8	Rehak	189	332	521	36.28
9	Watu Umpu	138	226	364	37.91
10	Pengka	157	155	312	50.32
11	Lale	216	404	620	34.84
12	Racang Welak	165	378	543	30.39
13	Sewar	32	193	225	14.22
14	Robo	122	313	435	28.05
15	Wewa	101	292	393	25.7
16	Golo Ndari	24	206	230	10.43
	TOTAL	2,419	4,991	7,410	32.65

08. Ndosso

NO	DESA/KELURAHAN	MEMILIKI	BELUM MEMILIKI	WAJIB KIA	PERSENTASE (%)
1	Golo Poleng	65	186	251	25.9
2	Tentang	319	505	824	38.71
3	Raka	47	419	466	10.09
4	Kasong	55	342	397	13.85
5	Ndosso	66	399	465	14.19
6	Waning	226	197	423	53.43
7	Wae Buka	32	267	299	10.7
8	Momol	87	326	413	21.07
9	Lumut	112	429	541	20.7
10	Pong Narang	77	307	384	20.05
11	Golo Bore	90	347	437	20.59
12	Pateng Lesuh	88	121	209	42.11
13	Tehong	83	381	464	17.89
14	Golo Ru'a	93	362	455	20.44
15	Golo Keli	63	359	422	14.93
	TOTAL	1,503	4,947	6,450	23.3

09. Lembor Selatan

NO	DESA/KELURAHAN	MEMILIKI	BELUM MEMILIKI	WAJIB KIA	PERSENTASE (%)
1	Repi	192	368	560	34.29
2	Watu Waja	171	118	289	59.17
3	Surunumbeng	337	189	526	64.07
4	Munting	276	320	596	46.31
5	Kakor	218	451	669	32.59

6	Lalong	309	358	667	46.33
7	Wae Mose	140	276	416	33.65
8	Nanga Lili	494	381	875	56.46
9	Nanga Bere	105	365	470	22.34
10	Benteng Dewa	99	457	556	17.81
11	Watu Rambung	333	455	788	42.26
12	Lendong	308	235	543	56.72
13	Watu Tiri	165	467	632	26.11
14	Benteng Tado	48	298	346	13.87
15	Modo	41	106	147	27.89
	TOTAL	3,236	4,844	8,080	40.05

10. Mbeliling

NO	DESA/KELURAHAN	MEMILIKI	BELUM MEMILIKI	WAJIB KIA	PERSENTASE (%)
1	Liang Ndara	273	114	387	70.54
2	Tandong Belang	209	91	300	69.67
3	Cunca Lolos	162	42	204	79.41
4	Cunca Wulang	202	113	315	64.13
5	Golo Damu	74	188	262	28.24
6	Golo Ndoal	166	216	382	43.46
7	Golo Sembea	64	334	398	16.08
8	Golo Desat	94	66	160	58.75
9	Kempo	107	215	322	33.23
10	Wae Jare	43	322	365	11.78
11	Golo Tantong	52	146	198	26.26
12	Tiwi Riwing	98	184	282	34.75
13	Watu Wangka	175	266	441	39.68
14	Compang Liang Ndara	79	116	195	40.51
15	Watu Galang	33	90	123	26.83
	TOTAL	1,831	2,503	4,334	42.25

11. Pacar

NO	DESA/KELURAHAN	MEMILIKI	BELUM MEMILIKI	WAJIB KIA	PERSENTASE (%)
1	Pacar	470	271	741	63.43
2	Manong	296	202	498	59.44
3	Romang	43	186	229	18.78
4	Compang	264	712	976	27.05
5	Waka	84	203	287	29.27

6	Pong Kolong	62	98	160	38.75
7	Loha	116	373	489	23.72
8	Benteng Ndope	87	348	435	20
9	Golo Lajang	119	356	475	25.05
10	Golo Lajang Barat	155	345	500	31
11	Kombo	203	156	359	56.55
12	Kombo Selatan	250	221	471	53.08
13	Kombo Tengah	111	159	270	41.11
	TOTAL	2,260	3,630	5,890	38.37

12. Kuwus Barat

NO	DESA/KELURAHAN	MEMILIKI	BELUM MEMILIKI	WAJIB KIA	PERSENTASE (%)
1	Golo Lewe	206	378	584	35.27
2	Tueng	234	202	436	53.67
3	Sompang Kolang	78	167	245	31.84
4	Wajur	76	151	227	33.48
5	Kolang	104	279	383	27.15
6	Golo Riwu	113	285	398	28.39
7	Compang Kules	91	253	344	26.45
8	Tengku	44	160	204	21.57
9	Golo Wedong	95	220	315	30.16
10	Ranggu	129	282	411	31.39
	TOTAL	1,170	2,377	3,547	32.99