

**PEMERINTAH KABUPATEN MANGGARAI BARAT**  
**DINAS KEPENDUDUKAN DAN PENCATATAN SIPIL**  
Jalan Daniel Daeng Nabit - Labuan Bajo Telp. (0385) 42042

---

## **DATA AGREGAT KEPENDUDUKAN**

**S E M E S T E R I**



**TAHUN 2022**

**BERDASARKAN HASIL PEMBERSIHAN DATA PADA  
DIREKTORAT JENDERAL KEPENDUDUKAN DAN PENCATATAN SIPIL  
KEMENTERIAN DALAM NEGERI REPUBLIK INDONESIA**

# DAFTAR ISI

## **BAB 1. Data Agregat Kependudukan Per Kecamatan**

1. Jumlah Penduduk Menurut Kecamatan Dan Jenis Kelamin.....	1
2. Jumlah Penduduk Menurut Umur dan Jenis Kelamin.....	2
3. Jumlah Penduduk Menurut Pendidikan dan Jenis Kelamin.....	2
4. Jumlah Penduduk Menurut Agama dan Jenis Kelamin.....	3
5. Jumlah Penduduk Menurut Golongan Darah dan Jenis Kelamin.....	4
6. Jumlah Penduduk Menurut Kecacatan dan Jenis Kelamin .....	4
7. Jumlah Penduduk Menurut Status Perkawinan .....	5
8. Jumlah Penduduk Menurut Status Hubungan dalam Keluarga.....	6
9. Data Penduduk menurut Pendidikan per Kecamatan .....	6
10. Jumlah dan Proporsi Tenaga Kerja menurut Kecamatan.....	15
11. Jumlah Kepala Keluarga .....	9
12. Jumlah Perekaman Kartu Tanda Penduduk Elektornik .....	9
13. Jumlah Kepemilikan Akta Kelahiran dan Akta Perkawinan.....	10
14. Jumlah Kepemilikan Akta Perceraian .....	11
15. Jumlah Kepemilikan Kartu Identitas Anak (KIA) Per Kecamatan .....	11

## **BAB 2. Data Agregat Kependudukan Per Desa**

16. Jumlah Penduduk Menurut Desa.....	12
17. Kepala Keluarga Menurut Jenis Kelamin .....	18
18. Penduduk Wajib Kartu Tanda Penduduk (KTP).....	24
19. Jumlah Penduduk Menurut Golongan Darah.....	30
20. Data Penduduk Menurut Agama.....	36
21. Data penduduk Menurut Status Perkawinan.....	41
22. Data Penduduk Berdasarkan Usia tertentu .....	46
23. Data Penduduk Menurut Pendidikan Per Desa .....	53
24. Data Perekaman KTP-El.....	59
25. Data Kepemilikan Akta Kelahiran usia 0 s/d 18 Tahun.....	65
26. Jumlah Kepemilikan Akta Perkawinan per desa .....	71
27. Jumlah Kepemilikan Kartu Identitas Anak (KIA) Per Desa .....	77

## BAB I DATA AGREGAT KEPENDUDUKAN PER KECAMATAN

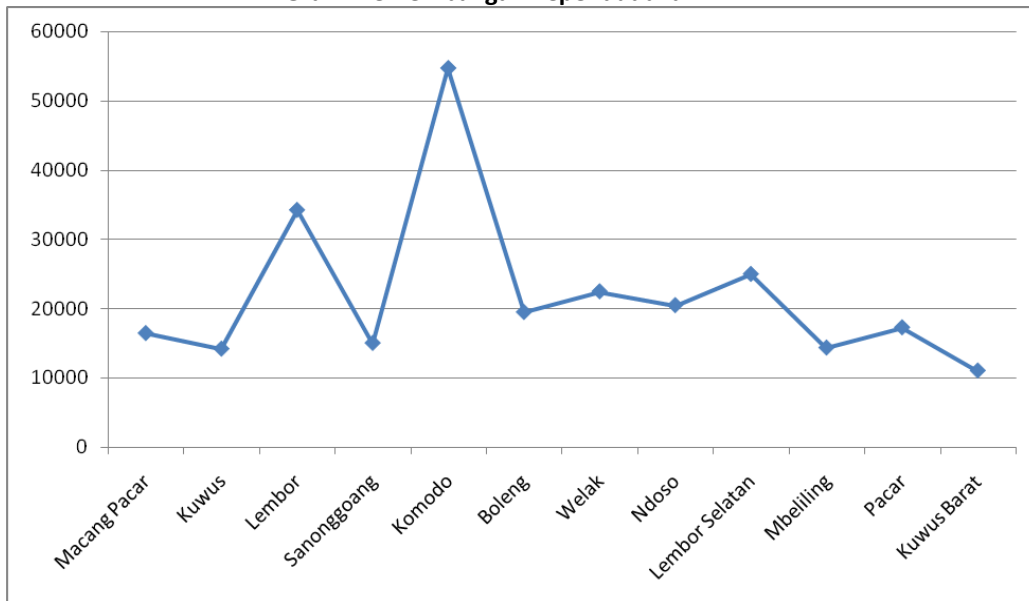
### I. KUANTITAS PENDUDUK

#### A. Komposisi dan Persebaran Penduduk

Jumlah Penduduk Menurut Kecamatan dan Jenis Kelamin

NO	KECAMATAN	LAKI-LAKI	PEREMPUAN	JUMLAH
1	Macang Pacar	8,274	8,337	16,611
2	Kuwus	7,124	7,091	14,215
3	Lembor	17,508	17,335	34,843
4	Sanonggoang	7,431	7,357	14,788
5	Komodo	28,330	27,657	55,987
6	Boleng	10,009	9,771	19,780
7	Welak	11,654	11,401	23,055
8	Ndoso	10,417	10,375	20,792
9	Lembor Selatan	12,739	12,707	25,446
10	Mbeliling	7,198	7,284	14,482
11	Pacar	8,831	8,797	17,628
12	Kuwus Barat	5,650	5,617	11,267
	<b>Total</b>	<b>135,165</b>	<b>133,729</b>	<b>268,894</b>

**Grafik Perkembangan Kependudukan**



## B. Komposisi Penduduk Menurut Karakteristik Demografi

Jumlah Penduduk Menurut Umur dan Jenis Kelamin

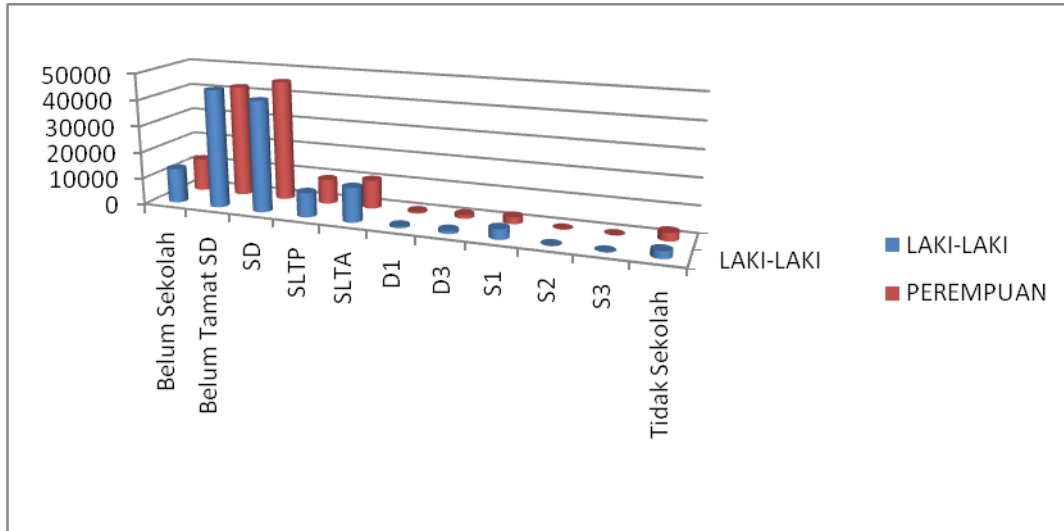
UMUR	LAKI-LAKI	PEREMPUAN	JUMLAH
00-04	10,881	10,083	20,964
05-09	13,954	13,243	27,197
10-14	14,573	14,190	28,763
15-19	12,772	12,961	25,733
20-24	14,746	14,645	29,391
25-29	11,819	12,172	23,991
30-34	9,759	10,082	19,841
35-39	9,337	9,764	19,101
40-44	8,169	8,380	16,549
45-49	7,141	7,565	14,706
50-54	6,569	6,716	13,285
55-59	5,470	5,186	10,656
60-64	3,804	3,618	7,422
65-69	2,556	2,147	4,703
70-74	1,671	1,539	3,210
>=75	1,944	1,438	3,382
<b>Total</b>	<b>135,165</b>	<b>133,729</b>	<b>268,894</b>

## C. Komposisi Penduduk Menurut Karakteristik Sosial

a. Jumlah Penduduk Menurut Pendidikan dan Jenis Kelamin

PENDIDIKAN	LAKI-LAKI	PEREMPUAN	JUMLAH
Belum /Tidak Sekolah	33,558	32,236	65,794
Belum Tamat SD	19,426	18,076	37,502
SD	41,749	45,263	87,012
SLTP	12,501	12,776	25,277
SLTA	19,805	17,565	37,370
D1	606	604	1,210
D3	1,172	1,709	2,881
S1	6,178	5,444	11,622
S2	161	52	213
S3	9	4	13
<b>Total</b>	<b>135,165</b>	<b>133,729</b>	<b>268,894</b>

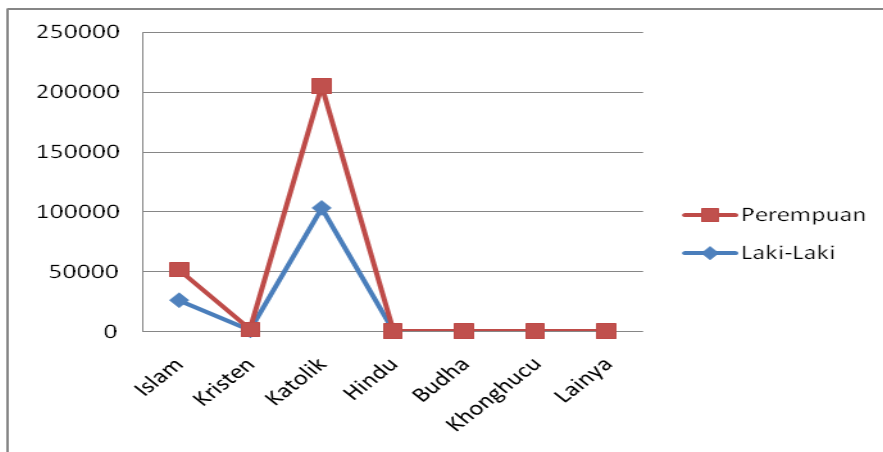
Grafik Jumlah Penduduk Berdasarkan Pendidikan



b. Jumlah Penduduk Menurut Agama dan Jenis Kelamin

NO	AGAMA	LAKI-LAKI	PEREMPUAN	JUMLAH
1	Islam	27,182	26,663	53,845
2	Kristen	938	904	1,842
3	Katolik	106,908	106,035	212,943
4	Hindu	123	116	239
5	Budha	10	9	19
6	Khonghucu	1	0	1
7	Kepercayaan	3	2	5
	<b>Total</b>	<b>135,165</b>	<b>133,729</b>	<b>268,894</b>

Grafik Penduduk Berdasarkan Agama



## c. Jumlah Penduduk Menurut Golongan Darah dan Jenis Kelamin

GOL. DARAH	LAKI-LAKI	PEREMPUAN	TOTAL
A	1370	1409	2779
B	1099	1147	2246
AB	1116	1009	2125
O	2776	2636	5412
A+	50	41	91
A-	45	46	91
B+	25	35	60
B-	22	18	40
AB+	17	18	35
AB-	14	16	30
O+	80	64	144
O-	285	310	595
TIDAK TAHU	128.266	126.980	255.246
<b>Total</b>	<b>135.165</b>	<b>133.729</b>	<b>268.894</b>

## d. Jumlah Penduduk Menurut Kecacatan dan Jenis Kelamin

## a. Jumlah Penduduk Menurut Jenis Kecacatan per kecamatan

NO	KECAMATAN	CF	CN	CR	CM	CFM	CL
1	Macang Pacar	0	3	2	1	3	3
2	Kuwus	0	1	3	7	1	21
3	Lembor	2	4	1	5	1	1
4	Sanonggoang	1	4	1	7	0	1
5	Komodo	6	6	10	42	3	20
6	Boleng	2	3	5	16	0	1
7	Welak	3	1	4	1	0	0
8	Ndoso	7	4	0	3	0	0
9	Lembor	4	0	6	22	0	2
10	Mbeliling	2	0	6	14	0	2
11	Pacar	6	1	5	7	1	1
12	Kuwus Barat	2	1	1	6	1	0
	<b>Total</b>	<b>35</b>	<b>28</b>	<b>44</b>	<b>131</b>	<b>10</b>	<b>52</b>

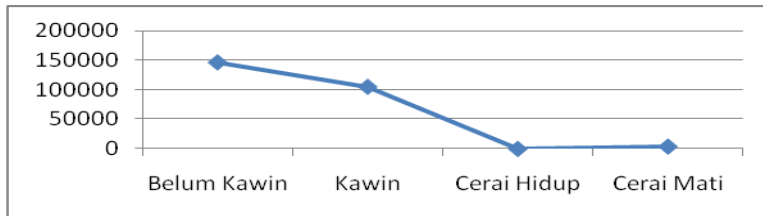
## b. Penyandang Cacat Menurut Jenis Kelamin

PENYANDANG CACAT	L	P	$\Sigma$
Cacat Fisik	15	20	35
Cacat Netra	23	5	28
Cacat Rungu	22	22	44
Cacat Mental	76	55	131
Cacat Fisik Dan Mental	6	4	10
Cacat Lainnya	21	31	52
<b>Total</b>	<b>163</b>	<b>137</b>	<b>300</b>

## e. Jumlah Penduduk Menurut Status Perkawinan dan Jenis Kelamin

Status	Laki-Laki	Perempuan	Jumlah
Belum Kawin	77334	70473	147807
Kawin	56536	56628	113164
Cerai Hidup	106	295	401
Cerai Mati	1189	6333	7522
<b>Total</b>	<b>135.165</b>	<b>133.729</b>	<b>268.894</b>

Grafik Jumlah Penduduk Menurut Status Perkawinan



## f. Jumlah Penduduk Menurut Kecamatan dan Status Perkawinan

NO	NAMA KEC	BELUM KAWIN	KAWIN	CERAI HIDUP	CERAI MATI	JUMLAH
1	Macang Pacar	9,367	6,742	17	485	16,611
2	Kuwus	7,786	6,041	7	381	14,215
3	Lembor	19,349	14,469	28	997	34,843
4	Sanonggoang	7,705	6,462	8	613	14,788
5	Komodo	29,538	24,737	261	1,451	55,987
6	Boleng	10,588	8,523	25	644	19,780
7	Welak	13,390	9,096	11	558	23,055
8	Ndoso	11,750	8,550	9	483	20,792
9	Lembor	13,919	10,799	12	716	25,446
10	Mbeliling	7,640	6,305	12	525	14,482
11	Pacar	10,372	6,854	7	395	17,628
12	Kuwus Barat	6,403	4,586	4	274	11,267
	<b>Total</b>	<b>147,807</b>	<b>113,164</b>	<b>401</b>	<b>7,522</b>	<b>268,894</b>

## D. Keluarga

### 1. Jumlah Penduduk Menurut Status Hubungan Dalam Keluarga

Status Hub. Kelg.	Laki-Laki	Perempuan	Jumlah
Kepala Keluarga	63039	12504	75543
Suami	1	0	1
Istri	0	52680	52680
Anak	70094	63218	133312
Menantu	2	0	2
Cucu	435	373	808
Orang Tua	142	695	837
Mertua	4	24	28
Famili Lain	794	1889	2683
Pembantu	0	2	2
Lainnya	656	2342	2998
<b>T o t a l</b>	<b>135.167</b>	<b>133.727</b>	<b>268.894</b>

### 2. Data Penduduk Menurut Pendidikan Per Kecamatan

NO	NAMA KEC.	TIDAK/BL M SEK	BLM TMT SD	TMT SD	SLTP	SLTA	D_2	D_3	S_1	S2	S3	JUMLAH
1	Macang pacar	4075	2348	5936	1386	2083	50	157	569	6	1	16611
2	Kuwus	3900	2050	4732	1217	1697	58	111	442	7	1	14215
3	Lembor	8634	5055	12115	3124	4220	159	323	1193	19	1	34843
4	Sano	3103	1675	4808	1770	2590	63	122	651	6	0	14788
5	Komodo	13766	7018	12641	5541	11001	344	1280	4262	12	5	55987
6	Boleng	4882	2881	6650	2030	2521	78	104	628	5	1	19780
7	Welak	5657	3741	8541	1841	2343	81	147	692	10	2	23055
8	Ndoso	5442	3098	7569	1784	2136	81	119	558	4	1	20792
9	Lembor selatan	6141	3658	9722	2100	2805	83	149	782	6	0	25446
10	Mbelilin	2789	1826	4416	1852	2607	73	157	750	11	1	14482
11	Pacar	4779	2651	5886	1515	1947	81	122	644	3	0	17628
12	Kuwus	2626	1501	3996	1117	1420	59	90	451	7	0	11267
	<b>T O T A L</b>	<b>65.794</b>	<b>37.502</b>	<b>87.01</b>	<b>25.27</b>	<b>37.37</b>	<b>1.21</b>	<b>2.88</b>	<b>11.62</b>	<b>21</b>	<b>1</b>	<b>268.894</b>



## 3. Karakteristik Kepala Keluarga Menurut Pekerjaan dan Jenis Kelamin

NO	JENIS PERKERJAAN	LAKI-LAKI	PEREMPUAN	TOTAL
		$\Sigma$	$\Sigma$	$\Sigma$
1	Belum/Tidak Bekerja	39837	36873	76710
2	Mengurus Rumah Tangga	15	34921	34936
3	Pelajar/Mahasiswa	31858	29611	61469
4	Pensiunan	413	75	488
5	Pegawai Negeri Sipil	2328	1571	3899
6	Tentara Nasional Indonesia	97	1	98
7	Kepolisian Ri	327	16	343
8	Perdagangan	91	42	133
9	Petani/Pekebun	45250	24982	70232
10	Peternak	24	3	27
11	Nelayan/Perikanan	4319	101	4420
12	Industri	2	4	6
13	Konstruksi	2	0	2
14	Transportasi	18	0	18
15	Karyawan Swasta	3154	1401	4555
16	Karyawan Bumh	63	21	84
17	Karyawan Bumda	22	16	38
18	Karyawan Honorer	861	630	1491
19	Buruh Harian Lepas	121	14	135
20	Buruh Tani/Perkebunan	237	140	377
21	Buruh Nelayan/Perikanan	47	5	52
22	Buruh Peternakan	1	0	1
23	Pembantu Rumah Tangga	1	13	14
24	Tukang Cukur	1	0	1
25	Tukang Listrik	3	0	3
26	Tukang Batu	35	0	35
27	Tukang Kayu	81	0	81
28	Tukang Las/Pandai Besi	6	1	7
29	Tukang Jahit	11	4	15
30	Tukang Gigi	1	0	1
31	Penata Rias	1	1	2
32	Penata Busana	0	2	2
33	Penata Rambut	1	0	1
34	Mekanik	9	0	9
35	Seniman	1	0	1
36	Tabib	1	0	1
37	Paraji	1	0	1
38	Perancang Busana	0	4	4
39	Penterjemah	12	1	13
40	Imam Mesjid	2	0	2
41	Pendeta	8	0	8

42	Pastor	98	0	98
43	Wartawan	12	0	12
44	Ustadz/Mubaligh	1	0	1
45	Juru Masak	0	1	1
46	Bupati	1	0	1
47	Wakil Bupati	1	0	1
48	Anggota Dprd Kabupaten/Kota	23	2	25
49	Dosen	10	10	20
50	Guru	1412	1638	3050
51	Pengacara	10	0	10
52	Notaris	2	2	4
53	Arsitek	1	0	1
54	Akuntan	0	1	1
55	Konsultan	3	1	4
56	Dokter	15	23	38
57	Bidan	0	336	336
58	Perawat	73	196	269
59	Apoteker	4	19	23
60	Pelaut	31	0	31
61	Peneliti	1	0	1
62	Sopir	505	0	505
63	Pedagang	53	32	85
64	Perangkat Desa	103	8	111
65	Kepala Desa	20	0	20
66	Biarawati	0	86	86
67	Wiraswasta	3507	920	4427
68	Manajer	1	0	1
69	Tata Usaha	2	0	2
70	Atlit	1	1	2
71	Lainnya	13	0	13
	<b>TOTAL</b>	<b>135.165</b>	<b>133.729</b>	<b>268.894</b>

#### IV. KEPEMILIKAN DOKUMEN

##### A. Kartu Keluarga

NO	NAMA KECAMATAN	L	P	JML
1	Macang Pacar	3803	878	4681
2	Kuwus	3298	751	4049
3	Lembor	7987	1526	9513
4	Sano Nggoang	3602	775	4377
5	Komodo	13542	2585	16127
6	Boleng	4760	920	5680
7	Welak	5277	903	6180
8	Ndoso	4833	925	5758
9	Lembor Selatan	5791	1137	6928
10	Mbeliling	3576	758	4334
11	Pacar	3995	798	4793
12	Kuwus Barat	2575	548	3123
	<b>TOTAL</b>	<b>63,039</b>	<b>12,504</b>	<b>75,543</b>

##### B. Kartu Tanda Penduduk Elektronik

NO	NAMA KECAMATAN	WAJIB KTP	SUDAH REKAM	BELUM REKAM	%
1	Macang Pacar	11,186	10,947	239	97.86
2	Kuwus	9,852	9,692	160	98.38
3	Lembor	23,291	22,863	428	98.16
4	Sano Nggoang	10,419	10,213	206	98.02
5	Komodo	37,335	36,773	562	98.49
6	Boleng	13,445	13,219	226	98.32
7	Welak	15,475	15,232	243	98.43
8	Ndoso	14,215	13,967	248	98.26
9	Lembor Selatan	17,070	16,708	362	97.88
10	Mbeliling	10,138	9,995	143	98.59
11	Pacar	11,677	11,429	248	97.88
12	Kuwus Barat	7,688	7,579	109	98.58
	<b>TOTAL</b>	<b>181,791</b>	<b>178,617</b>	<b>3,174</b>	<b>98.25</b>

## C. Akta Kelahiran

NO	NAMA KECAMATAN	MEMILIKI AKTA	BELUM MEMILIKI AKTA	%
1	Macang Pacar	4873	952	83.66
2	Kuwus	4000	599	86.98
3	Lembor	10732	1490	87.81
4	Sano Nggoang	4121	541	88.4
5	Komodo	17876	1736	91.15
6	Boleng	5953	765	88.61
7	Welak	6698	1377	82.95
8	Ndoso	6058	961	86.31
9	Lembor Selatan	7909	1028	88.5
10	Mbeliling	4212	375	91.82
11	Pacar	5603	731	88.46
12	Kuwus Barat	3437	435	88.77
	<b>TOTAL</b>	<b>81.472</b>	<b>10.990</b>	<b>88.11</b>

## D. Akte Perkawinan Perkecamatan

NO	NAMA KECAMATAN	MEMILIKI AKTA	BELUM MEMILIKI AKTA	%
1	Macang Pacar	4906	1832	72.81
2	Kuwus	4023	2017	66.61
3	Lembor	10585	3881	73.17
4	Sano Nggoang	5311	1149	82.21
5	Komodo	17758	6972	71.81
6	Boleng	6549	1969	76.88
7	Welak	6565	2529	72.19
8	Ndoso	5876	2670	68.76
9	Lembor Selatan	7902	2895	73.19
10	Mbeliling	4974	1330	78.9
11	Pacar	5398	1454	78.78
12	Kuwus Barat	3375	1211	73.59
	<b>TOTAL</b>	<b>83.222</b>	<b>29.909</b>	<b>73.56</b>

## E. Akta Perceraian

NO	NAMA KECAMATAN	MEMILIKI AKTA CERAI	BELUM MEMILIKI AKTA CERAI	%
1	Macang Pacar	2	15	11.76
2	Kuwus	0	7	0
3	Lembor	8	20	28.57
4	Sano Nggoang	2	6	25
5	Komodo	128	133	49.04
6	Boleng	5	20	20
7	Welak	0	11	0
8	Ndoso	1	8	11.11
9	Lembor Selatan	2	10	16.67
10	Mbeliling	6	6	50
11	Pacar	0	7	0
12	Kuwus Barat	0	4	0
	<b>TOTAL</b>	<b>154</b>	<b>247</b>	<b>38.4</b>

## F. Kepemilikan Kartu Identitas Anak (KIA) Per Kecamatan

NO	KECAMATAN	MEMILIKI	BELUM MEMILIKI	CETAK	UMUR 0-17	PERSENTASE (%)
1	Macang Pacar	1,513	4,178	1,527	5,691	26.59
2	Kuwus	1,314	3,214	1,332	4,528	29.02
3	Lembor	4,036	7,958	4,070	11,994	33.65
4	Sano Nggoang	1,185	3,392	1,270	4,577	25.89
5	Komodo	7,865	11,368	8,143	19,233	40.89
6	Boleng	776	5,795	778	6,571	11.81
7	Welak	1,025	6,871	1,043	7,896	12.98
8	Ndoso	809	6,032	814	6,841	11.83
9	Lembor Selatan	1,822	6,927	1,881	8,749	20.83
10	Mbeliling	1,458	3,033	1,605	4,491	32.46
11	Pacar	1,639	4,566	1,644	6,205	26.41
12	Kuwus Barat	937	2,800	985	3,737	25.07
	<b>TOTAL</b>	<b>24,379</b>	<b>66,134</b>	<b>25,092</b>	<b>90,513</b>	<b>26.93</b>

**BAB II**  
**DATA AGREGAT KEPENDUDUKAN PER DESA**

**1. Jumlah Penduduk Menurut Desa**

01. Macang pacar

No.	Nama Desa	Jumlah Penduduk		
		Lk	Pr	Jum
1	Bari	1006	1016	2022
2	Rokap	438	444	882
3	Mbakung	675	683	1358
4	Nggilat	546	515	1061
5	Rego	776	763	1539
6	Wontong	745	782	1527
7	Raba	627	669	1296
8	Nanga Kantor	716	696	1412
9	Watubaru	653	631	1284
10	Lewat	698	716	1414
11	Watu Manggar	476	532	1008
12	Sarae Naru	196	185	381
13	Nanga Kantor Barat	722	705	1427
	<b>T o t a l</b>	<b>8,274</b>	<b>8,337</b>	<b>16,611</b>

02. Kuwus

No.	Nama Desa	Jumlah Penduduk		
		Lk	Pr	Jum
1	Golo Ru'u	409	400	809
2	Nantal	482	489	971
3	Coal	699	675	1374
4	Pangga	973	1022	1995
5	Lewur	920	853	1773
6	Lawi	687	667	1354
7	Compang Suka	382	410	792
8	Benteng Suru	805	836	1641
9	Sama	364	342	706
10	Bangka Lewat	464	459	923
11	Suka Kiong	594	591	1185
12	Golo Pua	345	347	692
	<b>T o t a l</b>	<b>7,124</b>	<b>7,091</b>	<b>14,215</b>

## 03. Lembor

No.	Nama Desa	Jumlah Penduduk		
		Lk	Pr	Jum
1	Tangge	3005	2949	5954
2	Wae Wako	874	889	1763
3	Wae Kanta	1309	1249	2558
4	Ponto Ara	1173	1145	2318
5	Wae Bangka	1202	1187	2389
6	Pong Majok	1282	1325	2607
7	Daleng	1713	1699	3412
8	Siru	1090	1060	2150
9	Pondo	1014	953	1967
10	Poco Rutang	1227	1239	2466
11	Ngancar	938	943	1881
12	Liang Sola	754	748	1502
13	Wae Mowol	908	899	1807
14	Golo Ndeweng	647	687	1334
15	Poco Dedeng	372	363	735
	<b>T o t a l</b>	<b>17,508</b>	<b>17,335</b>	<b>34,843</b>

## 04. Sanonggoang

No.	Nama Desa	Jumlah Penduduk		
		Lk	Pr	Jum
1	Golo Ndaring	476	494	970
2	Golo Kempo	301	278	579
3	Golo Manting	486	445	931
4	Matawae	732	718	1450
5	Nampar Macing	924	870	1794
6	Wae Sano	592	618	1210
7	Golo Mbu	673	687	1360
8	Golo Leleng	796	835	1631
9	Sano Nggoang	544	529	1073
10	Wae Lolos	316	322	638
11	Golo Sengang	452	460	912
12	Watu Panggal	218	218	436
13	Golo Kondeng	270	267	537
14	Poco Golo Kempo	316	296	612
15	Pulau Nuncung	335	320	655
	<b>T o t a l</b>	<b>7,431</b>	<b>7,357</b>	<b>14,788</b>

## 05. Komodo

No.	Nama Desa	Jumlah Penduduk		
		Lk	Pr	Jum
1	Wae Kelambu	3838	3798	7636
2	Labuan Bajo	3599	3357	6956
3	Komodo	901	930	1831
4	Pasir Putih	1032	1072	2104
5	Pasir Panjang	886	838	1724
6	Golo Mori	1036	1042	2078
7	Warloka	954	941	1895
8	Golo Bilas	2624	2567	5191
9	Macang Tanggar	1702	1595	3297
10	Watu Nggelek	457	481	938
11	Golo Pongkor	512	524	1036
12	Nggorang	1130	1044	2174
13	Papa Garang	842	780	1622
14	Batu Cermin	3175	3062	6237
15	Gorontalo	3652	3676	7328
16	Tiwu Nampar	573	543	1116
17	Seraya Marannu	316	293	609
18	Compang Longgo	679	688	1367
19	Pantar	422	426	848
	<b>T o t a l</b>	<b>28,330</b>	<b>27,657</b>	<b>55,987</b>

## 06. Boleng

No.	Nama Desa	Jumlah Penduduk		
		Lk	Pr	Jum
1	Mbuit	1733	1685	3418
2	Golo Ketak	993	984	1977
3	Pota Wangka	635	604	1239
4	Tanjung Boleng	1186	1181	2367
5	Golo Sepang	1938	1856	3794
6	Pontianak	613	603	1216
7	Sepang	889	897	1786
8	Golo Lujang	656	652	1308
9	Batu Tiga	718	679	1397
10	Golo Nobo	283	246	529
11	Beo Sepang	365	384	749
	<b>T o t a l</b>	<b>10,009</b>	<b>9,771</b>	<b>19,780</b>



## 07. Welak

No.	Nama Desa	Jumlah Penduduk		
		Lk	Pr	Jum
1	Golo Ronggot	1338	1272	2610
2	Semang	1386	1222	2608
3	Dunta	511	519	1030
4	Gurung	634	622	1256
5	Orong	813	830	1643
6	Pong Welak	483	521	1004
7	Galang	972	981	1953
8	Rehak	806	772	1578
9	Watu Umpu	620	566	1186
10	Pengka	452	472	924
11	Lale	884	848	1732
12	Racang Welak	818	836	1654
13	Sewar	349	351	700
14	Robo	632	623	1255
15	Wewa	578	573	1151
16	Golo Ndari	378	393	771
	<b>T o t a l</b>	<b>11,654</b>	<b>11,401</b>	<b>23,055</b>

## 08. Ndosso

No.	Nama Desa	Jumlah Penduduk		
		Lk	Pr	Jum
1	Golo Poleng	463	388	851
2	Tentang	1291	1267	2558
3	Raka	705	725	1430
4	Kasong	554	564	1118
5	Ndosso	809	838	1647
6	Waning	818	854	1672
7	Wae Buka	534	552	1086
8	Momol	561	599	1160
9	Lumut	824	763	1587
10	Pong Narang	612	581	1193
11	Golo Bore	654	682	1336
12	Pateng Lesuh	377	441	818
13	Tehong	692	697	1389
14	Golo Ru'a	812	741	1553
15	Golo Keli	711	683	1394
	<b>T o t a l</b>	<b>10,417</b>	<b>10,375</b>	<b>20,792</b>

## 09. Lembor selatan

No.	Nama Desa	Jumlah Penduduk		
		Lk	Pr	Jum
1	Repi	845	800	1645
2	Watu Waja	475	497	972
3	Surunumbeng	834	839	1673
4	Munting	954	935	1889
5	Kakor	1150	1127	2277
6	Lalong	1037	1096	2133
7	Wae Mose	687	667	1354
8	Nanga Lili	1360	1374	2734
9	Nanga Bere	718	658	1376
10	Benteng Dewa	906	925	1831
11	Watu Rambung	1114	1107	2221
12	Lendong	861	904	1765
13	Watu Tiri	982	981	1963
14	Benteng Tado	556	550	1106
15	Modo	260	247	507
	<b>T o t a l</b>	<b>12,739</b>	<b>12,707</b>	<b>25,446</b>

## 10. Mbeliling

No.	Nama Desa	Jumlah Penduduk		
		Lk	Pr	Jum
1	Liang Ndara	624	637	1261
2	Tandong Belang	558	540	1098
3	Cunca Lolos	346	352	698
4	Cunca Wulang	537	517	1054
5	Golo Damu	460	450	910
6	Golo Ndoal	612	605	1217
7	Golo Sembea	688	699	1387
8	Golo Desat	255	238	493
9	Kempo	557	600	1157
10	Wae Jare	557	560	1117
11	Golo Tantong	325	351	676
12	Tiwi Riwung	540	543	1083
13	Watu Wangka	701	712	1413
14	Compang Liang	265	281	546
15	Watu Galang	173	199	372
	<b>T o t a l</b>	<b>7,198</b>	<b>7,284</b>	<b>14,482</b>

## 11. Pacar

No.	Nama Desa	Jumlah Penduduk		
		Lk	Pr	Jum
1	Pacar	1198	1221	2419
2	Manong	719	742	1461
3	Romang	321	329	650
4	Compang	1461	1442	2903
5	Waka	422	404	826
6	Pong Kolong	293	274	567
7	Loha	685	649	1334
8	Benteng Ndope	609	613	1222
9	Golo Lajang	656	656	1312
10	Golo Lajang Barat	757	779	1536
11	Kombo	571	572	1143
12	Kombo Selatan	748	687	1435
13	Kombo Tengah	391	429	820
	<b>T o t a l</b>	<b>8,831</b>	<b>8,797</b>	<b>17,628</b>

## 12. Kuwus Barat

No.	Nama Desa	Jumlah Penduduk		
		Lk	Pr	Jum
1	Golo Lewe	931	894	1825
2	Tueng	664	681	1345
3	Sompang Kolang	372	369	741
4	Wajur	366	345	711
5	Kolang	537	558	1095
6	Golo Riwu	631	605	1236
7	Compang Kules	598	589	1187
8	Tengku	364	336	700
9	Golo Wedong	548	578	1126
10	Ranggu	639	662	1301
	<b>T o t a l</b>	<b>5,650</b>	<b>5,617</b>	<b>11,267</b>

## 2. Kepala Keluarga Menurut Jenis Kelamin

## 01. Macang pacar

No.	Nama Desa	Jumlah		
		Lk	Pr	Jum
1	Bari	460	120	580
2	Rokap	197	72	269
3	Mbakung	337	70	407
4	Nggilat	247	51	298
5	Rego	354	74	428
6	Wontong	335	82	417
7	Raba	281	64	345
8	Nanga Kantor	333	67	400
9	Watu Baru	282	72	354
10	Lewat	314	64	378
11	Watu Manggar	231	60	291
12	Sarae Naru	106	18	124
13	Nanga Kantor Barat	326	64	390
	<b>TOTAL</b>	<b>3,803</b>	<b>878</b>	<b>4,681</b>

## 02. Kuwus

No.	Nama Desa	Jumlah		
		Lk	Pr	Jum
1	Golo Ru'u	191	39	230
2	Nantal	226	71	297
3	Coal	303	86	389
4	Pangga	483	118	601
5	Lewur	408	84	492
6	Lawi	328	73	401
7	Compang Suka	171	25	196
8	Benteng Suru	384	91	475
9	Sama	171	29	200
10	Bangka Lewat	205	42	247
11	Suka Kiong	264	59	323
12	Golo Pua	164	34	198
	<b>Total</b>	<b>3,298</b>	<b>751</b>	<b>4,049</b>

## 03. Lembor

No.	Nama Desa	Jumlah		
		Lk	Pr	Jum
1	Tangge	1,375	239	1,614
2	Wae Wako	401	67	468
3	Wae Kanta	591	91	682
4	Ponto Ara	519	102	621
5	Wae Bangka	547	113	660
6	Pong Majok	605	116	721
7	Daleng	777	187	964
8	Siru	483	90	573
9	Pondo	459	71	530
10	Poco Rutang	573	109	682
11	Ngancar	425	84	509
12	Liang Sola	341	76	417
13	Wae Mowol	421	74	495
14	Golo Ndeweng	297	72	369
15	Poco Dedeng	173	35	208
	<b>TOTAL</b>	<b>7,987</b>	<b>1,526</b>	<b>9,513</b>

## 04. Sanonggoang

No.	Nama Desa	Jumlah		
		Lk	Pr	Jum
1	Golo Ndaring	238	45	283
2	Golo Kempo	148	27	175
3	Golo Manting	253	47	300
4	Mata Wae	358	54	412
5	Nampar Macing	433	114	547
6	Wae Sano	283	72	355
7	Golo Mbu	326	80	406
8	Golo Leleng	397	96	493
9	Sano Nggoang	244	56	300
10	Wae Lolos	148	37	185
11	Golo Sengang	213	36	249
12	Watu Panggal	107	25	132
13	Golo Kondeng	146	27	173
14	Poco Golo Kempo	149	34	183
15	Pulau Nuncung	159	25	184
	<b>TOTAL</b>	<b>3,602</b>	<b>775</b>	<b>4,377</b>

## 05. Komodo

No.	Nama Desa	Jumlah		
		Lk	Pr	Jum
1	Wae Kelambu	1,838	322	2,160
2	Labuan Bajo	1,723	385	2,108
3	Komodo	443	80	523
4	Pasir Putih	484	130	614
5	Pasir Panjang	417	78	495
6	Golo Mori	491	106	597
7	Warloka	474	77	551
8	Golo Bilas	1,267	195	1,462
9	Macang Tanggar	798	116	914
10	Watu Nggelek	213	54	267
11	Golo Pongkor	253	48	301
12	Nggorang	528	56	584
13	Papagarang	395	73	468
14	Batu Cermin	1,518	314	1,832
15	Gorontalo	1,748	387	2,135
16	Tiwu Nampar	275	44	319
17	Seraya Marannu	155	23	178
18	Compang Longgo	323	64	387
19	Pantar	199	33	232
	<b>TOTAL</b>	<b>13,542</b>	<b>2,585</b>	<b>16,127</b>

## 06. Boleng

No.	Nama Desa	Jumlah		
		Lk	Pr	Jum
1	Mbuit	857	147	1,004
2	Golo Ketak	487	99	586
3	Pota Wangka	291	50	341
4	Tanjung Boleng	555	110	665
5	Golo Sepang	860	176	1,036
6	Pontianak	300	75	375
7	Sepang	435	72	507
8	Golo Lujang	320	58	378
9	Batu Tiga	332	81	413
10	Golo Nobo	137	15	152
11	Beo Sepang	186	37	223
	<b>TOTAL</b>	<b>4,760</b>	<b>920</b>	<b>5,680</b>

## 07. Welak

No.	Nama Desa	Jumlah		
		Lk	Pr	Jum
1	Golo Ronggot	615	100	715
2	Semang	556	79	635
3	Dunta	234	51	285
4	Gurung	283	47	330
5	Orong	384	85	469
6	Pong Welak	232	54	286
7	Galang	449	73	522
8	Rehak	381	63	444
9	Watu Umpu	270	18	288
10	Pengka	191	29	220
11	Lale	399	46	445
12	Racang Welak	394	84	478
13	Sewar	153	37	190
14	Robo	284	48	332
15	Wewa	278	49	327
16	Golo Ndari	174	40	214
	<b>TOTAL</b>	<b>5,277</b>	<b>903</b>	<b>6,180</b>

## 08. Ndosso

No.	Nama Desa	Jumlah		
		Lk	Pr	Jum
1	Golo Poleng	214	33	247
2	Tentang	620	125	745
3	Raka	332	77	409
4	Kasong	256	41	297
5	Ndosso	334	91	425
6	Waning	371	92	463
7	Wae Buka	255	49	304
8	Momol	266	44	310
9	Lumut	378	65	443
10	Pong Narang	286	48	334
11	Golo Bore	323	63	386
12	Pateng Lesu	186	25	211
13	Tehong	313	60	373
14	Golo Rua	365	56	421
15	Golo Keli	334	56	390
	<b>TOTAL</b>	<b>4,833</b>	<b>925</b>	<b>5,758</b>

## 09. Lembor selatan

No.	Nama Desa	Jumlah KK		
		Lk	Pr	Jum
1	Repi	352	71	423
2	Watu Waja	224	54	278
3	Surunumbeng	382	84	466
4	Munting	433	94	527
5	Kakor	530	110	640
6	Lalong	507	109	616
7	Wae Mose	320	58	378
8	Nanga Lili	603	143	746
9	Nanga Bere	304	55	359
10	Benteng Dewa	424	66	490
11	Watu Rambung	519	81	600
12	Lendong	403	81	484
13	Watu Tiri	431	74	505
14	Benteng Tado	235	35	270
15	Modo	124	22	146
	<b>TOTAL</b>	<b>5,791</b>	<b>1,137</b>	<b>6,928</b>

## 10. Mbeliling

No.	Nama Desa	Jumlah		
		Lk	Pr	Jum
1	Liang Ndara	286	71	357
2	Tondong Belang	319	76	395
3	Cunca Lolos	174	28	202
4	Cunca Wulang	289	74	363
5	Golo Damu	226	43	269
6	Golo Ndoal	282	68	350
7	Golo Sembea	337	60	397
8	Golo Desat	106	23	129
9	Kempo	268	73	341
10	Wae Jare	304	64	368
11	Golo Tantong	163	38	201
12	Tiwu Riwung	249	42	291
13	Watu Wangka	345	61	406
14	Compang Liang Ndara	140	20	160
15	Watu Galang	88	17	105
	<b>TOTAL</b>	<b>3,576</b>	<b>758</b>	<b>4,334</b>



## 11. Pacar

No.	Nama Desa	Jumlah		
		Lk	Pr	Jum
1	Kombo	527	112	639
2	Pacar	322	71	393
3	Golo Lajang	157	22	179
4	Compang	653	105	758
5	Loha	186	26	212
6	Romang	157	47	204
7	Manong	309	57	366
8	Benteng Ndope	263	53	316
9	Kombo Tengah	281	63	344
10	Kombo Selatan	369	74	443
11	Golo Lajang Barat	255	73	328
12	Waka	339	60	399
13	Pong Kolong	177	35	212
	<b>TOTAL</b>	<b>3,995</b>	<b>798</b>	<b>4,793</b>

## 12. Kuwus Barat

No.	Nama Desa	Jumlah		
		Lk	Pr	Jum
1	Kolang	408	88	496
2	Golo Riwu	326	67	393
3	Ranggu	183	38	221
4	Golo Lewe	162	35	197
5	Tueng	234	55	289
6	Golo Wedong	256	50	306
7	Tengku	275	47	322
8	Compang Kules	179	38	217
9	Sompang Kolang	241	72	313
10	Wajur	311	58	369
	<b>TOTAL</b>	<b>2,575</b>	<b>548</b>	<b>3,123</b>

## 3. Penduduk Wajib KTP

## 01. Macang Pacar

NO	NAMA DESA/KEL	WAJIB KTP	SUDAH REKAM	BELUM REKAM	PORSENTASE
1	Bari	1377	1349	28	97.97
2	Rokap	608	596	12	98.03
3	Mbakung	887	861	26	97.07
4	Nggilat	728	707	21	97.12
5	Rego	1093	1078	15	98.63
6	Wontong	1021	1009	12	98.82
7	Raba	854	832	22	97.42
8	Nanga Kantor	890	863	27	96.97
9	Watubaru	848	830	18	97.88
10	Lewat	1002	988	14	98.6
11	Watu Manggar	694	680	14	97.98
12	Sarae Naru	264	260	4	98.48
13	Nanga Kantor Barat	920	894	26	97.17
	<b>TOTAL</b>	<b>11186</b>	<b>10947</b>	<b>239</b>	<b>97.86</b>

## 02. Kuwus

NO	NAMA DESA/KEL	WAJIB KTP	SUDAH REKAM	BELUM REKAM	PORSENTASE
1	Golo Ru'u	597	589	8	98.66
2	Nantal	688	682	6	99.13
3	Coal	950	937	13	98.63
4	Pangga	1384	1358	26	98.12
5	Lewur	1208	1185	23	98.1
6	Lawi	915	900	15	98.36
7	Compang Suka	534	525	9	98.31
8	Benteng Suru	1174	1158	16	98.64
9	Sama	500	494	6	98.8
10	Bangka Lewat	605	593	12	98.02
11	Suka Kiong	797	781	16	97.99
12	Golo Pua	500	490	10	98
	<b>TOTAL</b>	<b>9852</b>	<b>9692</b>	<b>160</b>	<b>98.38</b>

## 03. Lembor

NO	NAMA DESA/KEL	WAJIB KTP	SUDAH REKAM	BELUM REKAM	PORSENTASE
1	Tangge	4019	3949	70	98.26
2	Wae Wako	1141	1118	23	97.98
3	Wae Kanta	1706	1681	25	98.53
4	Ponto Ara	1566	1530	36	97.7
5	Wae Bangka	1585	1554	31	98.04
6	Pong Majok	1693	1662	31	98.17
7	Daleng	2318	2277	41	98.23
8	Siru	1494	1470	24	98.39
9	Pondo	1365	1341	24	98.24
10	Poco Rutang	1674	1645	29	98.27
11	Ngancar	1219	1194	25	97.95
12	Liang Sola	989	972	17	98.28
13	Wae Mowol	1169	1146	23	98.03
14	Golo Ndeweng	846	825	21	97.52
15	Poco Dedeng	507	499	8	98.42
	<b>TOTAL</b>	<b>23291</b>	<b>22863</b>	<b>428</b>	<b>98.16</b>

## 04. Sanonggoang

NO	NAMA DESA/KEL	WAJIB KTP	SUDAH REKAM	BELUM REKAM	PORSENTASE
1	Golo Ndaring	690	678	12	98.26
2	Golo Kempo	417	409	8	98.08
3	Golo Manting	709	700	9	98.73
4	Matawae	973	949	24	97.53
5	Nampar Macing	1241	1215	26	97.9
6	Wae Sano	865	851	14	98.38
7	Golo Mbu	982	958	24	97.56
8	Golo Leleng	1154	1129	25	97.83
9	Sano Nggoang	734	722	12	98.37
10	Wae Lolos	440	435	5	98.86
11	Golo Sengang	634	614	20	96.85
12	Watu Panggal	303	299	4	98.68
13	Golo Kondeng	379	373	6	98.42
14	Poco Golo Kempo	430	422	8	98.14
15	Pulau Nuncung	468	459	9	98.08
	<b>TOTAL</b>	<b>10419</b>	<b>10213</b>	<b>206</b>	<b>98.02</b>

## 05. Komodo

NO	NAMA DESA/KEL	WAJIB KTP	SUDAH REKAM	BELUM REKAM	PORSENTASE
1	Wae Kelambu	5023	4953	70	98.61
2	Labuan Bajo	4641	4601	40	99.14
3	Komodo	1217	1191	26	97.86
4	Pasir Putih	1393	1368	25	98.21
5	Pasir Panjang	1125	1106	19	98.31
6	Golo Mori	1386	1340	46	96.68
7	Warloka	1287	1261	26	97.98
8	Golo Bilas	3388	3348	40	98.82
9	Macang Tanggar	2257	2209	48	97.87
10	Watu Nggelek	652	637	15	97.7
11	Golo Pongkor	717	703	14	98.05
12	Nggorang	1412	1380	32	97.73
13	Papa Garang	1043	1015	28	97.32
14	Batu Cermin	4125	4088	37	99.1
15	Gorontalo	4914	4862	52	98.94
16	Tiwu Nampar	815	803	12	98.53
17	Seraya Marannu	429	421	8	98.14
18	Compang Longgo	936	926	10	98.93
19	Pantar	575	561	14	97.57
	<b>TOTAL</b>	<b>37335</b>	<b>36773</b>	<b>562</b>	<b>98.49</b>

## 06. Boleng

NO	NAMA DESA/KEL	WAJIB KTP	SUDAH REKAM	BELUM REKAM	PORSENTASE
1	Mbuit	2339	2310	29	98.76
2	Golo Ketak	1374	1350	24	98.25
3	Pota Wangka	863	843	20	97.68
4	Tanjung Boleng	1559	1539	20	98.72
5	Golo Sepang	2600	2551	49	98.12
6	Pontianak	827	806	21	97.46
7	Sepang	1204	1191	13	98.92
8	Golo Lujang	906	880	26	97.13
9	Batu Tiga	911	896	15	98.35
10	Golo Nobo	357	353	4	98.88
11	Beo Sepang	505	500	5	99.01
	<b>TOTAL</b>	<b>13445</b>	<b>13219</b>	<b>226</b>	<b>98.32</b>

## 07. Welak

NO	NAMA DESA/KEL	WAJIB KTP	SUDAH REKAM	BELUM REKAM	PORSENTASE
1	Golo Ronggot	1821	1791	30	98.35
2	Semang	1727	1709	18	98.96
3	Dunta	706	696	10	98.58
4	Gurung	821	800	21	97.44
5	Orong	1138	1121	17	98.51
6	Pong Welak	680	668	12	98.24
7	Galang	1312	1298	14	98.93
8	Rehak	1067	1044	23	97.84
9	Watu Umpu	791	777	14	98.23
10	Pengka	597	592	5	99.16
11	Lale	1129	1115	14	98.76
12	Racang Welak	1133	1116	17	98.5
13	Sewar	456	450	6	98.68
14	Robo	814	798	16	98.03
15	Wewa	764	746	18	97.64
16	Golo Ndari	519	511	8	98.46
	<b>TOTAL</b>	<b>15475</b>	<b>15232</b>	<b>243</b>	<b>98.43</b>

## 08. Ndosso

NO	NAMA DESA/KEL	WAJIB KTP	SUDAH REKAM	BELUM REKAM	PORSENTASE
1	Golo Poleng	612	602	10	98.37
2	Tentang	1736	1708	28	98.39
3	Raka	959	945	14	98.54
4	Kasong	712	702	10	98.6
5	Ndosso	1186	1174	12	98.99
6	Waning	1206	1175	31	97.43
7	Wae Buka	745	731	14	98.12
8	Momol	769	753	16	97.92
9	Lumut	1035	1012	23	97.78
10	Pong Narang	805	793	12	98.51
11	Golo Bore	892	870	22	97.53
12	Pateng Lesuh	587	579	8	98.64
13	Tehong	911	893	18	98.02
14	Golo Ru'a	1076	1063	13	98.79
15	Golo Keli	984	967	17	98.27
	<b>TOTAL</b>	<b>14215</b>	<b>13967</b>	<b>248</b>	<b>98.26</b>

## 09. Lembor Selatan

NO	NAMA DESA/KEL	WAJIB KTP	SUDAH REKAM	BELUM REKAM	PORSENTASE
1	Repi	1063	1044	19	98.21
2	Watu Waja	659	643	16	97.57
3	Surunumbeng	1142	1109	33	97.11
4	Munting	1258	1233	25	98.01
5	Kakor	1572	1540	32	97.96
6	Lalong	1448	1422	26	98.2
7	Wae Mose	923	905	18	98.05
8	Nanga Lili	1831	1797	34	98.14
9	Nanga Bere	869	851	18	97.93
10	Benteng Dewa	1270	1237	33	97.4
11	Watu Rambung	1472	1439	33	97.76
12	Lendong	1190	1176	14	98.82
13	Watu Tiri	1298	1265	33	97.46
14	Benteng Tado	729	709	20	97.26
15	Modo	346	338	8	97.69
	<b>TOTAL</b>	<b>17070</b>	<b>16708</b>	<b>362</b>	<b>97.88</b>

## 10. Mbeliling

NO	NAMA DESA/KEL	WAJIB KTP	SUDAH REKAM	BELUM REKAM	PORSENTASE
1	Liang Ndara	869	860	9	98.96
2	Tandong Belang	792	783	9	98.86
3	Cunca Lolos	488	484	4	99.18
4	Cunca Wulang	764	757	7	99.08
5	Golo Damu	659	645	14	97.88
6	Golo Ndoal	830	814	16	98.07
7	Golo Sembea	978	970	8	99.18
8	Golo Desat	340	329	11	96.76
9	Kempo	837	825	12	98.57
10	Wae Jare	742	729	13	98.25
11	Golo Tantung	478	471	7	98.54
12	Tiwi Riwung	785	774	11	98.6
13	Watu Wangka	967	956	11	98.86
14	Compang Liang Ndara	359	354	5	98.61
15	Watu Galang	250	244	6	97.6
	<b>TOTAL</b>	<b>10138</b>	<b>9995</b>	<b>143</b>	<b>98.59</b>

## 11. Pacar

NO	NAMA DESA/KEL	WAJIB KTP	SUDAH REKAM	BELUM REKAM	PORSENTASE
1	Pacar	1627	1600	27	98.34
2	Manong	989	968	21	97.88
3	Romang	444	435	9	97.97
4	Compang	1876	1839	37	98.03
5	Waka	529	520	9	98.3
6	Pong Kolong	390	378	12	96.92
7	Loha	874	858	16	98.17
8	Benteng Ndope	768	754	14	98.18
9	Golo Lajang	826	811	15	98.18
10	Golo Lajang Barat	1056	1035	21	98.01
11	Kombo	791	771	20	97.47
12	Kombo Selatan	972	948	24	97.53
13	Kombo Tengah	535	512	23	95.7
	<b>TOTAL</b>	<b>11677</b>	<b>11429</b>	<b>248</b>	<b>97.88</b>

## 12. Kuwus Barat

NO	NAMA DESA/KEL	WAJIB KTP	SUDAH REKAM	BELUM REKAM	PORSENTASE
1	Golo Lewe	1265	1248	17	98.66
2	Tueng	927	914	13	98.6
3	Sompang Kolang	491	483	8	98.37
4	Wajur	484	476	8	98.35
5	Kolang	723	718	5	99.31
6	Golo Riwu	812	798	14	98.28
7	Compang Kules	801	792	9	98.88
8	Tengku	499	484	15	96.99
9	Golo Wedong	787	776	11	98.6
10	Ranggu	899	890	9	99
	<b>TOTAL</b>	<b>7688</b>	<b>7579</b>	<b>109</b>	<b>98.58</b>

## 4. Jumlah penduduk berdasarkan golongan darah per desa

## 01. Macang Pacar

NO.	NAMA DESA	A	B	AB	O	A+	A-	B+	B-	AB+	AB-	O+	O-	TDK_TH
1	Bari	20	15	13	39	0	0	1	1	0	0	0	4	1929
2	Rokap	2	4	0	11	0	0	2	2	0	0	0	0	861
3	Mbakung	3	3	21	10	0	0	0	0	0	0	0	1	1320
4	Nggilat	6	2	3	4	0	0	0	0	0	0	0	1	1045
5	Rego	15	6	2	25	0	0	0	0	0	1	0	3	1487
6	Wontong	7	1	14	11	1	0	0	0	0	0	0	6	1487
7	Raba	5	6	66	10	0	1	0	0	0	0	1	2	1205
8	Nanga Kantor	8	5	4	5	0	0	0	0	0	0	0	0	1390
9	Watu Baru	2	0	3	4	0	0	0	0	0	0	0	0	1275
10	Lewat	14	10	3	19	0	0	0	0	0	0	0	1	1367
11	Watu Manggar	3	0	5	10	0	0	0	0	0	0	0	1	989
12	Sarae Naru	2	2	3	3	0	0	0	0	0	0	0	0	371
13	Nanga Kantor	6	2	1	5	1	0	0	0	1	0	0	1	1410
	<b>TOTAL</b>	<b>93</b>	<b>56</b>	<b>138</b>	<b>156</b>	<b>2</b>	<b>1</b>	<b>3</b>	<b>3</b>	<b>1</b>	<b>1</b>	<b>1</b>	<b>20</b>	<b>16136</b>

## 02. Kuwus

NO.	NAMA DESA	A	B	AB	O	A+	A-	B+	B-	AB+	AB-	O+	O-	TDK_TH
1	Golo Ru'u	8	4	3	17	0	0	0	0	0	0	0	4	773
2	Nantal	62	52	17	98	1	1	0	0	0	0	1	3	736
3	Coal	8	2	4	10	0	0	0	0	0	0	0	1	1349
4	Pangga	7	10	4	26	0	0	0	0	0	0	2	7	1939
5	Lewur	2	10	2	14	0	0	0	0	0	0	2	0	1743
6	Lawi	5	4	7	9	0	0	0	0	0	0	2	9	1318
7	Compang Suka	8	8	3	7	0	0	0	0	0	0	0	0	766
8	Benteng Suru	17	9	295	28	0	0	0	0	0	0	0	1	1291
9	Sama	1	0	1	5	0	0	0	0	0	0	0	0	699
10	Bangka Lewat	6	3	2	9	0	0	1	0	0	0	0	7	895
11	Suka Kiong	12	4	2	12	0	0	0	0	0	1	1	6	1147
12	Golo Pua	7	7	3	5	0	0	0	0	0	0	0	1	669
	<b>TOTAL</b>	<b>143</b>	<b>113</b>	<b>343</b>	<b>240</b>	<b>1</b>	<b>1</b>	<b>1</b>	<b>0</b>	<b>0</b>	<b>1</b>	<b>8</b>	<b>39</b>	<b>13325</b>



## 03. Lembor

NO.	NAMA DESA	A	B	AB	O	A+	A-	B+	B-	AB+	AB-	O+	O-	TDK_TH
1	Tangge	66	52	31	173	2	0	4	0	1	3	4	13	5605
2	Wae Wako	11	10	3	14	0	4	0	0	1	0	5	9	1706
3	Wae Kanta	15	4	9	16	0	1	0	0	0	0	1	1	2511
4	Ponto Ara	9	6	6	26	1	0	0	0	0	0	0	6	2264
5	Wae Bangka	12	4	5	21	0	0	0	0	0	0	0	2	2345
6	Pong Majok	17	4	47	32	0	1	1	0	0	0	1	5	2499
7	Daleng	24	21	9	51	0	2	0	0	0	1	0	6	3298
8	Siru	10	7	3	36	0	0	0	0	0	0	1	2	2091
9	Pondo	2	8	17	17	0	1	0	0	1	0	0	3	1918
10	Poco Rutang	26	17	21	65	0	1	0	0	0	0	1	9	2326
11	Ngancar	6	2	4	10	0	0	0	0	0	0	0	1	1858
12	Liang Sola	11	7	17	9	0	0	0	0	0	0	0	1	1457
13	Wae Mowol	10	5	5	18	0	1	0	1	0	1	2	1	1763
14	Golo Ndweng	4	3	1	6	0	1	0	0	0	0	0	2	1317
15	Poco Dedeng	4	3	2	17	0	0	0	0	0	0	0	1	708
	<b>TOTAL</b>	<b>227</b>	<b>153</b>	<b>180</b>	<b>511</b>	<b>3</b>	<b>12</b>	<b>5</b>	<b>1</b>	<b>3</b>	<b>5</b>	<b>15</b>	<b>62</b>	<b>33666</b>

## 04. Sanonggoang

NO.	NAMA DESA	A	B	AB	O	A+	A-	B+	B-	AB+	AB-	O+	O-	TDK_TH
1	Golo Ndaring	10	15	4	25	1	1	2	0	1	0	0	0	911
2	Golo Kempo	8	2	4	4	0	0	0	0	0	0	0	6	555
3	Golo Manting	8	5	6	8	0	0	0	0	0	0	2	1	901
4	Mata Wae	6	9	3	14	1	1	0	0	1	0	2	15	1398
5	Nampar Macing	7	8	7	22	34	0	0	2	0	0	0	5	1709
6	Wae Sano	7	6	9	17	1	1	0	0	0	0	0	0	1169
7	Golo Mbu	13	16	6	43	0	0	0	0	0	0	1	6	1275
8	Golo Leleng	18	11	4	30	2	0	2	0	0	0	0	1	1563
9	Sano Nggoang	3	2	9	7	0	0	0	0	1	0	0	6	1045
10	Wae Lolos	8	1	2	10	0	1	0	0	0	0	1	0	615
11	Golo Sengang	6	2	3	11	1	1	1	0	0	0	2	3	882
12	Watu Panggal	4	8	8	14	0	0	0	0	0	0	0	0	402
13	Golo Kondeng	6	2	3	8	1	0	1	0	0	0	0	0	516
14	Poco Golo Kempo	2	6	0	12	0	0	0	0	1	0	1	0	590
15	Pulau Nuncung	5	4	0	3	0	0	0	0	1	0	0	1	641
	<b>TOTAL</b>	<b>111</b>	<b>97</b>	<b>68</b>	<b>228</b>	<b>41</b>	<b>5</b>	<b>6</b>	<b>2</b>	<b>5</b>	<b>0</b>	<b>9</b>	<b>44</b>	<b>14172</b>

## 05. Komodo

NO.	NAMA DESA	A	B	AB	O	A+	A-	B+	B-	AB+	AB-	O+	O-	TDK_TH
1	Wae Kelambu	349	298	128	721	5	3	9	6	3	2	7	21	6084
2	Labuan Bajo	170	168	51	366	1	3	6	2	3	1	15	15	6155
3	Komodo	12	14	10	25	0	1	0	1	0	0	1	7	1760
4	Pasir Putih	8	4	5	13	1	1	2	1	0	1	1	7	2060
5	Pasir Panjang	6	11	5	7	1	0	0	0	0	0	0	5	1689
6	Golo Mori	10	8	5	12	0	0	0	0	0	0	1	1	2041
7	Warloka	8	7	25	15	1	0	0	0	0	0	0	6	1833
8	Golo Bilas	121	92	42	236	2	4	2	2	0	0	3	11	4676
9	Macang Tanggar	20	14	34	49	2	0	0	1	1	0	0	4	3172
10	Watu Nggelek	16	14	2	31	0	0	0	0	0	0	0	2	873
11	Golo Pongkor	15	2	6	16	0	0	0	0	0	0	1	2	994
12	Nggorang	30	26	16	79	2	1	4	1	0	0	5	9	2001
13	Papagarang	9	6	5	10	0	1	1	0	0	0	0	3	1587
14	Batu Cermin	238	239	68	605	0	5	2	5	2	1	6	19	5047
15	Gorontalo	271	268	84	570	10	5	3	3	4	2	12	33	6063
16	Tiwu Nampar	5	11	3	22	0	0	0	0	0	0	0	0	1075
17	Seraya Marannu	3	1	1	7	0	0	0	0	0	0	0	2	595
18	Compang Longgo	11	3	5	18	0	1	1	0	0	0	1	4	1323
19	Pantar	7	3	18	3	0	0	0	0	0	0	2	0	815
	<b>TOTAL</b>	<b>1309</b>	<b>1189</b>	<b>513</b>	<b>2805</b>	<b>25</b>	<b>25</b>	<b>30</b>	<b>22</b>	<b>13</b>	<b>7</b>	<b>55</b>	<b>151</b>	<b>49843</b>

## 06. Boleng

NO.	NAMA DESA	A	B	AB	O	A+	A-	B+	B-	AB+	AB-	O+	O-	TDK_TH
1	Mbuit	34	11	98	42	0	2	0	1	0	0	0	3	3227
2	Golo Ketak	8	9	3	14	0	1	0	0	1	0	0	6	1935
3	Pota Wangka	15	8	6	20	0	3	0	2	0	0	0	8	1177
4	Tanjung Boleng	11	11	8	19	0	0	0	1	1	1	11	17	2287
5	Golo Sepang	23	21	13	34	0	0	0	0	0	0	0	2	3701
6	Pontianak	2	0	111	3	0	0	0	0	0	0	0	2	1098
7	Sepang	11	11	16	16	0	0	0	0	0	1	0	1	1730
8	Golo Lujang	1	7	2	6	0	0	0	0	0	0	0	1	1291
9	Batu Tiga	4	4	0	6	0	0	0	0	0	1	0	2	1380
10	Golo Nobo	38	42	4	42	0	0	0	0	0	0	0	0	403
11	Beo Sepang	1	2	1	7	0	0	0	0	0	0	0	1	737
	<b>TOTAL</b>	<b>148</b>	<b>126</b>	<b>262</b>	<b>209</b>	<b>0</b>	<b>6</b>	<b>0</b>	<b>4</b>	<b>2</b>	<b>3</b>	<b>11</b>	<b>43</b>	<b>18966</b>

## 07. Welak

NO.	NAMA DESA	A	B	AB	O	A+	A-	B+	B-	AB+	AB-	O+	O-	TDK_TH
1	Golo Ronggot	20	22	4	26	0	3	0	0	1	0	2	4	2528
2	Semang	12	13	11	20	0	0	1	0	0	0	0	3	2548
3	Dunta	2	6	0	14	1	0	1	0	0	0	0	1	1005
4	Gurung	2	2	1	2	0	0	0	0	0	0	1	1	1247
5	Orong	10	8	4	15	0	1	0	0	0	0	0	3	1602
6	Pong Welak	15	5	8	6	0	4	0	0	1	0	1	1	963
7	Galang	7	2	15	13	0	0	0	0	0	0	0	1	1915
8	Rehak	9	5	3	15	0	0	0	0	0	1	1	6	1538
9	Watu Umpu	2	2	7	5	0	0	0	0	0	0	0	1	1169
10	Pengka	6	4	3	5	0	0	0	0	0	0	1	0	905
11	Lale	9	4	7	13	0	0	0	0	0	0	0	5	1694
12	Racang Welak	12	3	11	19	0	0	1	0	0	0	2	1	1605
13	Sewar	3	2	0	4	0	0	0	0	0	0	0	0	691
14	Robo	3	2	16	3	0	0	0	0	0	0	0	0	1231
15	Wewa	9	3	0	20	0	1	0	0	0	0	1	6	1111
16	Golo Ndari	4	4	0	3	0	0	0	0	0	1	0	1	758
	<b>TOTAL</b>	<b>125</b>	<b>87</b>	<b>90</b>	<b>183</b>	<b>1</b>	<b>9</b>	<b>3</b>	<b>0</b>	<b>2</b>	<b>2</b>	<b>9</b>	<b>34</b>	<b>22510</b>

## 08. Ndos

NO.	NAMA DESA	A	B	AB	O	A+	A-	B+	B-	AB+	AB-	O+	O-	TDK_TH
1	Golo Poleng	2	3	2	10	0	1	0	0	0	0	0	3	830
2	Tentang	14	8	16	20	0	0	0	0	0	0	0	3	2497
3	Raka	3	0	3	9	0	0	0	0	0	0	0	3	1412
4	Kasong	7	3	1	8	6	0	0	0	0	0	1	2	1090
5	Ndos	7	6	0	14	0	1	0	0	0	0	0	0	1619
6	Waning	17	10	2	19	0	1	0	0	0	0	0	2	1621
7	Wae Buka	3	3	2	8	0	0	0	0	0	0	0	0	1070
8	Momol	6	7	1	11	1	0	0	0	0	0	0	0	1134
9	Lumut	10	5	38	8	0	1	1	0	0	0	0	2	1522
10	Pong Narang	7	5	0	9	0	0	0	0	0	1	0	4	1167
11	Golo Bore	7	2	4	9	0	0	0	0	0	0	1	3	1310
12	Pateng Lesu	5	5	2	12	0	0	0	1	0	0	0	1	792
13	Tehong	3	5	4	7	0	0	0	0	0	0	0	0	1370
14	Golo Rua	7	1	0	10	0	0	0	0	0	0	0	7	1528
15	Golo Keli	10	6	13	14	0	0	0	0	0	0	1	1	1349
	<b>TOTAL</b>	<b>108</b>	<b>69</b>	<b>88</b>	<b>168</b>	<b>7</b>	<b>4</b>	<b>1</b>	<b>1</b>	<b>0</b>	<b>1</b>	<b>3</b>	<b>31</b>	<b>20311</b>

## 09. Lembor Selatan

NO.	NAMA DESA	A	B	AB	O	A+	A-	B+	B-	AB+	AB-	O+	O-	TDK_TH
1	Repi	7	2	0	5	0	0	0	0	1	0	0	5	1625
2	Watu Waja	2	3	0	13	0	0	0	0	0	0	0	2	952
3	Surunumbeng	4	4	2	17	0	0	0	0	0	0	1	3	1642
4	Munting	9	8	2	18	0	1	0	1	0	1	1	1	1847
5	Kakor	32	11	5	41	0	2	0	0	0	0	2	6	2178
6	Lalong	10	4	16	20	0	0	0	0	0	0	1	5	2077
7	Wae Mose	6	2	7	7	0	0	0	0	0	0	0	1	1331
8	Nanga Lili	18	18	9	36	0	0	0	0	0	1	1	2	2649
9	Nanga Bere	1	1	44	7	0	0	0	0	0	1	2	6	1314
10	Benteng Dewa	16	6	6	23	0	1	0	0	0	0	2	4	1773
11	Watu Rambung	9	7	8	26	0	0	1	0	0	0	0	2	2168
12	Lendong	34	15	18	62	0	1	0	0	0	0	0	1	1634
13	Watu Tiri	9	7	4	23	0	1	1	0	1	0	2	9	1906
14	Benteng Tado	3	1	0	4	0	0	0	0	0	0	0	1	1097
15	Modo	3	3	0	5	0	0	0	0	0	0	0	0	496
	<b>TOTAL</b>	<b>163</b>	<b>92</b>	<b>121</b>	<b>307</b>	<b>0</b>	<b>6</b>	<b>2</b>	<b>1</b>	<b>2</b>	<b>3</b>	<b>12</b>	<b>48</b>	<b>24689</b>

## 10. Mbeliling

NO.	NAMA DESA	A	B	AB	O	A+	A-	B+	B-	AB+	AB-	O+	O-	TDK_TH
1	Liang Ndara	13	9	2	19	0	0	0	0	0	0	1	4	1213
2	Tondong Belang	5	6	3	20	0	0	0	0	0	0	0	0	1064
3	Cunca Lolos	10	15	4	22	0	0	0	0	0	0	0	1	646
4	Cunca Wulang	5	6	10	9	0	0	1	0	1	1	0	6	1015
5	Golo Damu	9	10	20	23	1	0	0	0	0	0	1	0	846
6	Golo Ndoal	17	11	5	29	0	0	1	0	0	1	0	3	1150
7	Golo Sembea	6	5	6	18	0	0	0	0	1	0	1	1	1349
8	Golo Desat	8	3	1	13	1	0	0	0	0	0	1	4	462
9	Kempo	12	15	11	32	1	0	1	0	0	0	1	5	1079
10	Wae Jare	3	4	9	10	0	0	0	0	0	1	2	3	1085
11	Golo Tantong	7	3	6	5	1	1	0	0	0	0	1	3	649
12	Tiwu Riwung	9	6	20	20	1	0	1	0	0	0	0	2	1024
13	Watu Wangka	8	4	24	13	0	0	1	0	0	0	8	9	1346
14	Compang Liang	6	3	1	3	0	0	0	0	1	0	0	0	532
15	Watu Galang	4	3	1	15	0	1	0	0	0	0	0	1	347
	<b>TOTAL</b>	<b>122</b>	<b>103</b>	<b>123</b>	<b>251</b>	<b>5</b>	<b>2</b>	<b>5</b>	<b>0</b>	<b>3</b>	<b>3</b>	<b>16</b>	<b>42</b>	<b>13807</b>

## 11. Pacar

NO.	NAMA DESA	A	B	AB	O	A+	A-	B+	B-	AB+	AB-	O+	O-	TDK_TH
1	Kombo	21	11	53	30	0	0	0	1	1	0	0	2	2300
2	Pacar	8	1	21	12	0	0	1	0	1	0	0	2	1415
3	Golo Lajang	4	2	7	0	0	0	0	0	0	0	0	2	635
4	Compang	28	9	7	26	0	0	0	2	0	0	0	4	2827
5	Loha	4	1	3	7	0	0	0	0	0	0	1	1	809
6	Romang	3	4	1	4	0	0	0	0	0	0	0	1	554
7	Manong	9	7	2	7	1	0	0	0	0	0	0	1	1307
8	Benteng Ndope	3	6	3	5	0	1	1	0	0	0	0	3	1200
9	Kombo Tengah	12	6	2	6	1	0	0	0	0	0	0	2	1283
10	Kombo Selatan	39	15	6	42	0	0	0	0	0	0	0	3	1431
11	Golo Lajang Barat	8	6	8	13	0	0	0	0	0	0	0	1	1107
12	Waka	8	4	11	10	0	0	0	0	0	1	0	0	1401
13	Pong Kolong	3	3	1	12	0	0	0	0	0	0	0	2	799
	<b>TOTAL</b>	<b>150</b>	<b>75</b>	<b>125</b>	<b>174</b>	<b>2</b>	<b>1</b>	<b>2</b>	<b>3</b>	<b>2</b>	<b>1</b>	<b>1</b>	<b>24</b>	<b>17068</b>

## 12. Kuwus Barat

NO.	NAMA DESA	A	B	AB	O	A+	A-	B+	B-	AB+	AB-	O+	O-	TDK_TH
1	Kolang	10	10	15	13	1	0	0	0	0	0	1	8	1767
2	Golo Riwu	7	7	30	11	0	0	1	0	0	0	1	8	1280
3	Ranggu	2	4	1	9	2	0	1	0	0	0	0	2	720
4	Golo Lewe	2	4	0	14	0	0	0	0	0	0	1	6	684
5	Tueng	13	4	1	15	0	0	0	0	0	0	1	3	1058
6	Golo Wedong	18	7	9	41	0	19	0	2	2	3	0	18	1117
7	Tengku	1	34	6	19	0	0	0	0	0	0	0	1	1126
8	Compang Kules	6	4	1	5	0	0	0	0	0	0	0	0	684
9	Sompang Kolang	4	2	2	6	0	0	0	1	0	0	0	9	1102
10	Wajur	17	10	9	47	1	0	0	0	0	0	0	2	1215
	<b>TOTAL</b>	<b>80</b>	<b>86</b>	<b>74</b>	<b>180</b>	<b>4</b>	<b>19</b>	<b>2</b>	<b>3</b>	<b>2</b>	<b>3</b>	<b>4</b>	<b>57</b>	<b>10753</b>

## 5. Data penduduk Menurut Golongan Darah Per Kecamatan

NO.	NAMA KECAMATAN	A	B	AB	O	A+	A-	B+	B-	AB+	AB-	O+	O-	TDK_TH
1	Macang Pacar	93	56	138	156	2	1	3	3	1	1	1	20	16136
2	Kuwus	143	113	343	240	1	1	1	0	0	1	8	39	13325
3	Lembor	227	153	180	511	3	12	5	1	3	5	15	62	33666
4	Sano Nggoang	111	97	68	228	41	5	6	2	5	0	9	44	14172
5	Komodo	1309	1189	513	2805	25	25	30	22	13	7	55	151	49843
6	Boleng	148	126	262	209	0	6	0	4	2	3	11	43	18966
7	Welak	125	87	90	183	1	9	3	0	2	2	9	34	22510
8	Ndoso	108	69	88	168	7	4	1	1	0	1	3	31	20311
9	Lembor Selatan	163	92	121	307	0	6	2	1	2	3	12	48	24689
10	Mbeliling	122	103	123	251	5	2	5	0	3	3	16	42	13807
11	Pacar	150	75	125	174	2	1	2	3	2	1	1	24	17068
12	Kuwus Barat	80	86	74	180	4	19	2	3	2	3	4	57	10753
	<b>TOTAL</b>	<b>2779</b>	<b>2246</b>	<b>2125</b>	<b>5412</b>	<b>91</b>	<b>91</b>	<b>60</b>	<b>40</b>	<b>35</b>	<b>30</b>	<b>144</b>	<b>595</b>	<b>255246</b>

## 6. Data Penduduk Menurut Agama

## 01. Macang pacar

NO.	NAMA DESA/KEL	ISLAM	KRISTEN	KATOLIK	HINDU	BUDHA	KONGHUSU	KEPERCAYAAN LAINNYA
1	Bari	1503	0	515	4	0	0	0
2	Rokap	0	0	882	0	0	0	0
3	Mbakung	1	1	1356	0	0	0	0
4	Nggilat	12	1	1048	0	0	0	0
5	Rego	0	0	1539	0	0	0	0
6	Wontong	1	0	1526	0	0	0	0
7	Raba	0	6	1290	0	0	0	0
8	Nanga Kantor	44	1	1367	0	0	0	0
9	Watu Baru	0	1	1283	0	0	0	0
10	Lewat	8	0	1406	0	0	0	0
11	Watu Manggar	0	0	1008	0	0	0	0
12	Sarae Naru	375	0	6	0	0	0	0
13	Nanga Kantor Barat	912	0	515	0	0	0	0
	<b>TOTAL</b>	<b>2856</b>	<b>10</b>	<b>13741</b>	<b>4</b>	<b>0</b>	<b>0</b>	<b>0</b>

## 02. Kuwus

NO.	Nama Desa/Kel	ISLAM	KRISTEN	KATOLIK	HINDU	BUDHA	KONGHUSU	KEPERCAYAAN LAINNYA
1	Golo Ru'u	0	0	808	1	0	0	0
2	Nantal	23	5	924	19	0	0	0
3	Coal	3	1	1370	0	0	0	0
4	Pangga	4	1	1990	0	0	0	0
5	Lewur	1	3	1769	0	0	0	0
6	Lawi	1	7	1346	0	0	0	0
7	Compang Suka	3	2	787	0	0	0	0
8	Benteng Suru	0	1	1640	0	0	0	0
9	Sama	0	11	695	0	0	0	0
10	Bangka Lewat	4	0	919	0	0	0	0
11	Suka Kiong	0	0	1185	0	0	0	0
12	Golo Pua	0	0	692	0	0	0	0
	<b>TOTAL</b>	<b>39</b>	<b>31</b>	<b>14125</b>	<b>20</b>	<b>0</b>	<b>0</b>	<b>0</b>

## 03. Lembor

NO.	NAMA DESA/KEL	ISLAM	KRISTEN	KATOLIK	HINDU	BUDHA	KONGHUSU	KEPERCAYAAN LAINNYA
1	Tangge	2260	111	3579	4	0	0	0
2	Wae Wako	779	1	983	0	0	0	0
3	Wae Kanta	6	8	2544	0	0	0	0
4	Ponto Ara	1	7	2309	1	0	0	0
5	Wae Bangka	3	6	2380	0	0	0	0
6	Pong Majok	19	2	2586	0	0	0	0
7	Daleng	13	10	3389	0	0	0	0
8	Siru	1983	7	160	0	0	0	0
9	Pondo	0	0	1967	0	0	0	0
10	Poco Rutang	430	15	2020	0	1	0	0
11	Ngancar	1	20	1860	0	0	0	0
12	Liang Sola	0	0	1502	0	0	0	0
13	Wae Mowol	0	1	1805	0	1	0	0
14	Golo Ndeweng	1	0	1333	0	0	0	0
15	Poco Dedeng	143	0	592	0	0	0	0
	<b>TOTAL</b>	<b>5639</b>	<b>188</b>	<b>29009</b>	<b>5</b>	<b>2</b>	<b>0</b>	<b>0</b>

## 04. Sanonggoang

NO.	NAMA DESA/KEL	ISLAM	KRISTEN	KATOLIK	HINDU	BUDHA	KONGHUSU	KEPERCAYAAN LAINNYA
1	Golo Ndaring	133	0	837	0	0	0	0
2	Golo Kempo	100	5	474	0	0	0	0
3	Golo Manting	334	0	597	0	0	0	0
4	Mata Wae	1196	1	253	0	0	0	0
5	Nampar Macing	66	2	1725	1	0	0	0
6	Wae Sano	72	0	1138	0	0	0	0
7	Golo Mbu	225	5	1130	0	0	0	0
8	Golo Leleng	190	3	1438	0	0	0	0
9	Sano Nggoang	220	0	852	0	0	1	0
10	Wae Lolos	55	1	582	0	0	0	0
11	Golo Sengang	697	0	215	0	0	0	0
12	Watu Panggal	49	3	384	0	0	0	0
13	Golo Kondeng	85	1	451	0	0	0	0
14	Poco Golo Kempo	177	0	435	0	0	0	0
15	Pulau Nuncung	58	3	594	0	0	0	0
	<b>TOTAL</b>	<b>3657</b>	<b>24</b>	<b>11105</b>	<b>1</b>	<b>0</b>	<b>1</b>	<b>0</b>

## 05. Komodo

NO.	NAMA DESA/KEL	ISLAM	KRISTEN	KATOLIK	HINDU	BUDHA	KONGHUSU	KEPERCAYAAN LAINNYA
1	Wae Kelambu	1369	191	6046	29	1	0	0
2	Labuan Bajo	5198	277	1439	31	10	0	1
3	Komodo	1821	0	10	0	0	0	0
4	Pasir Putih	2091	4	9	0	0	0	0
5	Pasir Panjang	1719	0	5	0	0	0	0
6	Golo Mori	1972	0	106	0	0	0	0
7	Warloka	1530	2	363	0	0	0	0
8	Golo Bilas	1927	88	3167	8	1	0	0
9	Macang Tanggar	1934	7	1356	0	0	0	0
10	Watu Nggelek	98	12	828	0	0	0	0
11	Golo Pongkor	182	2	852	0	0	0	0
12	Nggorang	674	24	1471	5	0	0	0
13	Papagarang	1617	0	5	0	0	0	0
14	Batu Cermin	570	333	5283	51	0	0	0
15	Gorontalo	3566	327	3360	72	3	0	0
16	Tiwu Nampar	517	10	589	0	0	0	0
17	Seraya Marannu	608	0	1	0	0	0	0
18	Compang Longgo	190	6	1171	0	0	0	0
19	Pantar	192	3	653	0	0	0	0
	<b>TOTAL</b>	<b>27775</b>	<b>1286</b>	<b>26714</b>	<b>196</b>	<b>15</b>	<b>0</b>	<b>1</b>

## 06. Boleng

NO.	NAMA DESA/KEL	ISLAM	KRISTEN	KATOLIK	HINDU	BUDHA	KONGHUSU	KEPERCAYAAN LAINNYA
1	Mbuit	553	0	2865	0	0	0	0
2	Golo Ketak	255	0	1722	0	0	0	0
3	Pota Wangka	11	0	1228	0	0	0	0
4	Tanjung Boleng	1119	1	1247	0	0	0	0
5	Golo Sepang	1764	10	2020	0	0	0	0
6	Pontianak	1215	0	1	0	0	0	0
7	Sepang	7	0	1779	0	0	0	0
8	Golo Lujang	0	4	1303	1	0	0	0
9	Batu Tiga	1383	0	14	0	0	0	0
10	Golo Nobo	0	0	529	0	0	0	0
11	Beo Sepang	0	0	747	2	0	0	0
	<b>TOTAL</b>	<b>6307</b>	<b>15</b>	<b>13455</b>	<b>3</b>	<b>0</b>	<b>0</b>	<b>0</b>

## 07. Welak

NO.	NAMA DESA/KEL	ISLAM	KRISTEN	KATOLIK	HINDU	BUDHA	KONGHUSU	KEPERCAYAAN LAINNYA
1	Golo Ronggot	33	5	2572	0	0	0	0
2	Semang	3	7	2598	0	0	0	0
3	Dunta	1	0	1029	0	0	0	0
4	Gurung	0	1	1255	0	0	0	0
5	Orong	1	0	1642	0	0	0	0
6	Pong Welak	0	3	1001	0	0	0	0
7	Galang	3	0	1949	1	0	0	0
8	Rehak	0	1	1577	0	0	0	0
9	Watu Umpu	1	10	1175	0	0	0	0
10	Pengka	0	2	922	0	0	0	0
11	Lale	97	3	1632	0	0	0	0
12	Racang Welak	0	3	1651	0	0	0	0
13	Sewar	0	0	700	0	0	0	0
14	Robo	0	6	1249	0	0	0	0
15	Wewa	3	1	1147	0	0	0	0
16	Golo Ndari	0	0	771	0	0	0	0
	<b>TOTAL</b>	<b>142</b>	<b>42</b>	<b>22870</b>	<b>1</b>	<b>0</b>	<b>0</b>	<b>0</b>



## 08. Ndosso

NO.	NAMA DESA/KEL	ISLAM	KRISTEN	KATOLIK	HINDU	BUDHA	KONGHUSU	KEPERCAYAAN LAINNYA
1	Golo Poleng	0	1	850	0	0	0	0
2	Tentang	0	1	2557	0	0	0	0
3	Raka	0	1	1429	0	0	0	0
4	Kasong	0	7	1111	0	0	0	0
5	Ndosso	1	2	1644	0	0	0	0
6	Waning	0	7	1665	0	0	0	0
7	Wae Buka	0	0	1086	0	0	0	0
8	Momol	0	9	1151	0	0	0	0
9	Lumut	1	1	1585	0	0	0	0
10	Pong Narang	1	0	1192	0	0	0	0
11	Golo Bore	0	6	1329	0	1	0	0
12	Pateng Lesu	3	0	815	0	0	0	0
13	Tehong	0	0	1389	0	0	0	0
14	Golo Rua	4	0	1549	0	0	0	0
15	Golo Keli	0	0	1394	0	0	0	0
	<b>TOTAL</b>	<b>10</b>	<b>35</b>	<b>20746</b>	<b>0</b>	<b>1</b>	<b>0</b>	<b>0</b>

## 09. Lembor selatan

NO.	NAMA DESA/KEL	ISLAM	KRISTEN	KATOLIK	HINDU	BUDHA	KONGHUSU	KEPERCAYAAN LAINNYA
1	Repi	3	5	1637	0	0	0	0
2	Watu Waja	1	7	964	0	0	0	0
3	Surunumbeng	0	6	1667	0	0	0	0
4	Munting	2	21	1866	0	0	0	0
5	Kakor	5	28	2244	0	0	0	0
6	Lalong	0	2	2131	0	0	0	0
7	Wae Mose	1	0	1353	0	0	0	0
8	Nanga Lili	2130	33	571	0	0	0	0
9	Nanga Bere	1069	2	305	0	0	0	0
10	Benteng Dewa	998	2	831	0	0	0	0
11	Watu Rambung	36	3	2182	0	0	0	0
12	Lendong	0	6	1759	0	0	0	0
13	Watu Tiri	1	8	1954	0	0	0	0
14	Benteng Tado	0	1	1104	1	0	0	0
15	Modo	0	3	504	0	0	0	0
	<b>TOTAL</b>	<b>4246</b>	<b>127</b>	<b>21072</b>	<b>1</b>	<b>0</b>	<b>0</b>	<b>0</b>

## 10. Mbeliling

NO.	NAMA DESA/KEL	ISLAM	KRISTEN	KATOLIK	HINDU	BUDHA	KONGHUSU	KEPERCAYAAN LAINNYA
1	Liang Ndara	195	3	1062	0	1	0	0
2	Tondong Belang	4	3	1091	0	0	0	0
3	Cunca Lolos	3	0	695	0	0	0	0
4	Cunca Wulang	138	0	916	0	0	0	0
5	Golo Damu	41	0	869	0	0	0	0
6	Golo Ndoal	517	2	698	0	0	0	0
7	Golo Sembea	485	0	902	0	0	0	0
8	Golo Desat	46	0	447	0	0	0	0
9	Kempo	195	6	956	0	0	0	0
10	Wae Jare	684	0	433	0	0	0	0
11	Golo Tantong	225	0	451	0	0	0	0
12	Tiwu Riwing	185	21	877	0	0	0	0
13	Watu Wangka	377	2	1027	7	0	0	0
14	Compang Liang Ndara	39	0	507	0	0	0	0
15	Watu Galang	0	0	372	0	0	0	0
	<b>TOTAL</b>	<b>3134</b>	<b>37</b>	<b>11303</b>	<b>7</b>	<b>1</b>	<b>0</b>	<b>0</b>

## 11. Pacar

NO.	NAMA DESA/KEL	ISLAM	KRISTEN	KATOLIK	HINDU	BUDHA	KONGHUSU	KEPERCAYAAN LAINNYA
1	Kombo	10	3	2406	0	0	0	0
2	Pacar	0	3	1458	0	0	0	0
3	Golo Lajang	0	0	650	0	0	0	0
4	Compang	7	7	2889	0	0	0	0
5	Loha	0	0	826	0	0	0	0
6	Romang	3	0	564	0	0	0	0
7	Manong	5	0	1329	0	0	0	0
8	Benteng Ndope	0	1	1221	0	0	0	0
9	Kombo Tengah	1	0	1311	0	0	0	0
10	Kombo Selatan	0	1	1535	0	0	0	0
11	Golo Lajang Barat	11	0	1132	0	0	0	0
12	Waka	0	6	1429	0	0	0	0
13	Pong Kolong	0	0	820	0	0	0	0
	<b>TOTAL</b>	<b>37</b>	<b>21</b>	<b>17570</b>	<b>0</b>	<b>0</b>	<b>0</b>	<b>0</b>

## 12. Kuwus Barat

NO.	NAMA DESA/KEL	ISLAM	KRISTEN	KATOLIK	HINDU	BUDHA	KONGHUSU	KEPERCAYAAN LAINNYA
1	Kolang	2	4	1819	0	0	0	0
2	Golo Riwu	0	3	1341	1	0	0	0
3	Ranggu	0	0	741	0	0	0	0
4	Golo Lewe	0	0	707	0	0	0	4
5	Tueng	1	1	1093	0	0	0	0
6	Golo Wedong	0	0	1236	0	0	0	0
7	Tengku	0	2	1185	0	0	0	0
8	Compang Kules	0	1	699	0	0	0	0
9	Sompang Kolang	0	11	1115	0	0	0	0
10	Wajur	0	4	1297	0	0	0	0
<b>TOTAL</b>		<b>3</b>	<b>26</b>	<b>11233</b>	<b>1</b>	<b>0</b>	<b>0</b>	<b>4</b>

## 7 Data Penduduk Menurut Agama Per Kecamatan

NO.	NAMA KECAMATAN	ISLAM	KRISTEN	KATOLIK	HINDU	BUDHA	KONGHUSU	KEPERCAYAAN LAINNYA
1	Macang Pacar	2856	10	13741	4	0	0	0
2	Kuwus	39	31	14125	20	0	0	0
3	Lembor	5639	188	29009	5	2	0	0
4	Sano Nggoang	3657	24	11105	1	0	1	0
5	Komodo	27775	1286	26714	196	15	0	1
6	Boleng	6307	15	13455	3	0	0	0
7	Welak	142	42	22870	1	0	0	0
8	Ndoso	10	35	20746	0	1	0	0
9	Lembor Selatan	4246	127	21072	1	0	0	0
10	Mbeliling	3134	37	11303	7	1	0	0
11	Pacar	37	21	17570	0	0	0	0
12	Kuwus Barat	3	26	11233	1	0	0	4
<b>TOTAL</b>		<b>53.845</b>	<b>1842</b>	<b>212.943</b>	<b>239</b>	<b>19</b>	<b>1</b>	<b>5</b>

## 8. Data Penduduk Menurut Status Perkawinan

## 01. Macang pacar

NO.	NAMA DESA/KEL	BLM KAWIN	KAWIN	CRI HIDUP	CRI MATI
1	Bari	1094	852	4	72
2	Rokap	494	353	1	34
3	Mbakung	743	569	5	41
4	Nggilat	583	439	0	39
5	Rego	877	624	0	38
6	Wontong	881	603	3	40
7	Raba	780	466	1	49
8	Nanga Kantor	839	530	0	43
9	Watu Baru	754	498	0	32
10	Lewat	799	580	1	34
11	Watu Manggar	563	419	0	26
12	Sarae Naru	172	199	0	10
13	Nanga Kantor Barat	788	610	2	27
<b>TOTAL</b>		<b>9367</b>	<b>6742</b>	<b>17</b>	<b>485</b>

## 02. Kuwus

NO.	NAMA DESA/KEL	BLM KAWIN	KAWIN	CRI HIDUP	CRI MATI
1	Golo Ru'u	434	356	0	19
2	Nantal	507	432	0	32
3	Coal	764	564	2	44
4	Pangga	1071	854	0	70
5	Lewur	1003	720	4	46
6	Lawi	746	572	0	36
7	Compang Suka	450	329	0	13
8	Benteng Suru	886	706	0	49
9	Sama	387	305	0	14
10	Bangka Lewat	521	387	0	15
11	Suka Kiong	649	510	1	25
12	Golo Pua	368	306	0	18
	<b>TOTAL</b>	<b>7786</b>	<b>6041</b>	<b>7</b>	<b>381</b>

## 03. Lembor

NO.	NAMA DESA/KEL	BLM KAWIN	KAWIN	CRI HIDUP	CRI MATI
1	Tangge	3265	2524	11	154
2	Wae Wako	963	742	1	57
3	Wae Kanta	1403	1085	3	67
4	Ponto Ara	1268	983	2	65
5	Wae Bangka	1373	945	4	67
6	Pong Majok	1425	1094	2	86
7	Daleng	1888	1436	1	87
8	Siru	1148	938	2	62
9	Pondo	1110	810	1	46
10	Poco Rutang	1362	1020	0	84
11	Ngancar	1096	743	1	41
12	Liang Sola	818	629	0	55
13	Wae Mowol	1013	741	0	53
14	Golo Ndeweng	815	471	0	48
15	Poco Dedeng	402	308	0	25
	<b>TOTAL</b>	<b>19349</b>	<b>14469</b>	<b>28</b>	<b>997</b>

## 04. Sanonggoang

NO.	NAMA DESA/KEL	BLM KAWIN	KAWIN	CRI HIDUP	CRI MATI
1	Golo Ndaring	494	443	0	33
2	Golo Kempo	280	278	1	20
3	Golo Manting	420	463	0	48
4	Mata Wae	751	648	0	51
5	Nampar Macing	955	758	2	79
6	Wae Sano	649	512	0	49
7	Golo Mbu	728	566	2	64
8	Golo Leleng	879	674	1	77
9	Sano Nggoang	582	444	0	47
10	Wae Lolos	335	276	0	27
11	Golo Sengang	472	405	0	35
12	Watu Panggal	234	186	0	16
13	Golo Kondeng	244	269	1	23
14	Poco Golo Kempo	307	277	1	27
15	Pulau Nuncung	375	263	0	17
	<b>TOTAL</b>	<b>7705</b>	<b>6462</b>	<b>8</b>	<b>613</b>

## 05. Komodo

NO.	NAMA DESA/KEL	BLM KAWIN	KAWIN	CRI HIDUP	CRI MATI
1	Wae Kelambu	4110	3352	33	141
2	Labuan Bajo	3603	3090	82	181
3	Komodo	941	837	8	45
4	Pasir Putih	1135	864	9	96
5	Pasir Panjang	871	789	3	61
6	Golo Mori	1049	950	4	75
7	Warloka	934	898	5	58
8	Golo Bilas	2761	2315	13	102
9	Macang Tanggar	1723	1492	14	68
10	Watu Nggelek	527	377	0	34
11	Golo Pongkor	547	437	0	52
12	Nggorang	1137	988	5	44
13	Papagarang	848	700	6	68
14	Batu Cermin	3441	2658	19	119
15	Gorontalo	3905	3208	57	158
16	Tiwu Nampar	549	514	0	53
17	Seraya Marannu	304	290	1	14
18	Compang Longgo	706	606	1	54
19	Pantar	447	372	1	28
	<b>TOTAL</b>	<b>29538</b>	<b>24737</b>	<b>261</b>	<b>1451</b>

## 06. Boleng

NO.	NAMA DESA/KEL	BLM KAWIN	KAWIN	CRI HIDUP	CRI MATI
1	Mbuit	1806	1498	2	112
2	Golo Ketak	1048	858	0	71
3	Pota Wangka	659	535	2	43
4	Tanjung Boleng	1283	998	3	83
5	Golo Sepang	2089	1573	9	123
6	Pontianak	584	586	5	41
7	Sepang	953	790	0	43
8	Golo Lujang	736	536	0	36
9	Batu Tiga	725	618	4	50
10	Golo Nobo	301	214	0	14
11	Beo Sepang	404	317	0	28
	<b>TOTAL</b>	<b>10588</b>	<b>8523</b>	<b>25</b>	<b>644</b>

## 07. Welak

NO.	NAMA DESA/KEL	BLM KAWIN	KAWIN	CRI HIDUP	CRI MATI
1	Golo Ronggot	1468	1073	1	68
2	Semang	1592	964	1	51
3	Dunta	610	383	0	37
4	Gurung	746	478	3	29
5	Orong	938	670	1	34
6	Pong Welak	560	411	0	33
7	Galang	1135	765	1	52
8	Rehak	911	620	1	46
9	Watu Umpu	705	455	0	26
10	Pengka	566	334	0	24
11	Lale	1011	690	0	31
12	Racang Welak	914	708	1	31
13	Sewar	410	269	0	21
14	Robo	720	507	1	27
15	Wewa	644	477	0	30
16	Golo Ndari	460	292	1	18
	<b>TOTAL</b>	<b>13390</b>	<b>9096</b>	<b>11</b>	<b>558</b>

## 08. Ndosso

NO.	NAMA DESA/KEL	BLM KAWIN	KAWIN	CRI HIDUP	CRI MATI
1	Golo Poleng	450	381	0	20
2	Tentang	1409	1094	0	55
3	Raka	780	621	0	29
4	Kasong	687	407	0	24
5	Ndosso	969	634	1	43
6	Waning	976	634	2	60
7	Wae Buka	595	456	2	33
8	Momol	672	464	2	22
9	Lumut	887	659	1	40
10	Pong Narang	684	492	1	16
11	Golo Bore	755	551	0	30
12	Pateng Lesu	456	345	0	17
13	Tehong	817	544	0	28
14	Golo Rua	854	667	0	32
15	Golo Keli	759	601	0	34
	<b>TOTAL</b>	<b>11750</b>	<b>8550</b>	<b>9</b>	<b>483</b>

## 09. Lembor selatan

NO.	NAMA DESA/KEL	BLM KAWIN	KAWIN	CRI HIDUP	CRI MATI
1	Repi	958	646	0	41
2	Watu Waja	530	417	0	25
3	Surunumbeng	920	702	0	51
4	Munting	1047	788	0	54
5	Kakor	1201	1006	1	69
6	Lalong	1151	910	2	70
7	Wae Mose	716	597	1	40
8	Nanga Lili	1498	1143	4	89
9	Nanga Bere	754	569	1	52
10	Benteng Dewa	989	779	2	61
11	Watu Rambung	1194	989	1	37
12	Lendong	938	778	0	49
13	Watu Tiri	1101	817	0	45
14	Benteng Tado	627	453	0	26
15	Modo	295	205	0	7
	<b>TOTAL</b>	<b>13919</b>	<b>10799</b>	<b>12</b>	<b>716</b>

## 10. Mbeliling

NO.	NAMA DESA/KEL	BLM KAWIN	KAWIN	CRI HIDUP	CRI MATI
1	Liang Ndara	673	553	0	35
2	Tondong Belang	596	463	0	39
3	Cunca Lolos	350	331	0	17
4	Cunca Wulang	547	457	0	50
5	Golo Damu	498	380	0	32
6	Golo Ndoal	639	525	3	50
7	Golo Sembea	726	611	2	48
8	Golo Desat	275	198	0	20
9	Kempo	601	504	1	51
10	Wae Jare	588	485	3	41
11	Golo Tantong	330	306	1	39
12	Tiwu Riwing	591	458	0	34
13	Watu Wangka	723	645	2	43
14	Compang Liang Ndara	296	229	0	21
15	Watu Galang	207	160	0	5
	<b>TOTAL</b>	<b>7640</b>	<b>6305</b>	<b>12</b>	<b>525</b>

## 11. Pacar

NO.	NAMA DESA/KEL	BLM KAWIN	KAWIN	CRI HIDUP	CRI MATI
1	Kombo	1454	907	0	58
2	Pacar	860	571	0	30
3	Golo Lajang	362	274	0	14
4	Compang	1728	1110	4	61
5	Loha	459	354	0	13
6	Romang	340	217	0	10
7	Manong	808	498	1	27
8	Benteng Ndope	726	473	0	23
9	Kombo Tengah	793	484	1	34
10	Kombo Selatan	877	623	0	36
11	Golo Lajang Barat	662	443	0	38
12	Waka	811	595	1	28
13	Pong Kolong	492	305	0	23
	<b>TOTAL</b>	<b>10372</b>	<b>6854</b>	<b>7</b>	<b>395</b>

## 12. Kuwus Barat

NO.	NAMA DESA/KEL	BLM KAWIN	KAWIN	CRI HIDUP	CRI MATI
1	Kolang	1054	731	1	39
2	Golo Riwu	751	559	0	35
3	Ranggu	406	318	0	17
4	Golo Lewe	409	287	0	15
5	Tueng	651	419	0	25
6	Golo Wedong	720	483	0	33
7	Tengku	665	487	0	35
8	Compang Kules	384	302	1	13
9	Sompang Kolang	652	435	2	37
10	Wajur	711	565	0	25
	<b>TOTAL</b>	<b>6403</b>	<b>4586</b>	<b>4</b>	<b>274</b>

## 4. Data penduduk menurut status perkawinan per kecamatan

NO.	NAMA KECAMATAN	BLM KAWIN	KAWIN	CRI HIDUP	CRI MATI
1	Macang pacar	9367	6742	17	485
2	Kuwus	7786	6041	7	381
3	Lembor	19349	14469	28	997
4	Sanonggoang	7705	6462	8	613
5	Komodo	29538	24737	261	1451
6	Boleng	10588	8523	25	644
7	Welak	13390	9096	11	558
8	Ndoso	11750	8550	9	483
9	Lembor selatan	13919	10799	12	716
10	Mbeliling	7640	6305	12	525
11	Pacar	10372	6854	7	395
12	Kuwus Barat	6403	4586	4	274
	<b>TOTAL</b>	<b>147,807</b>	<b>113,164</b>	<b>401</b>	<b>7,522</b>

## 5. Data penduduk berdasarkan usia tertentu

## 01. Macang Pacar

NO	NAMA DESA/KEL	0-4	5-9	10-14	15-19	20-24	25-29	30-34	35-39	40-44	45-49	50-54	55-59	>= 60
1	Bari	142	199	225	175	202	154	172	150	142	130	90	89	196
2	Rokap	63	89	91	78	99	80	62	48	45	48	65	42	100
3	Mbakung	106	166	152	117	157	100	118	94	69	62	74	55	109
4	Nggilat	77	103	126	78	124	91	92	76	67	51	55	43	98
5	Rego	83	136	166	157	189	142	94	100	89	92	85	87	169
6	Wontong	114	158	169	187	168	114	96	92	71	69	89	74	164
7	Raba	103	131	147	161	149	102	83	89	75	71	59	46	105
8	Nanga Kantor	128	162	177	141	141	115	131	88	72	56	53	64	105
9	Watu Baru	74	137	169	138	141	98	77	83	82	74	58	64	112
10	Lewat	80	142	140	136	173	142	106	94	62	67	98	86	109
11	Watu Manggar	75	95	115	77	109	98	65	79	57	45	64	59	90
12	Sarae Naru	32	35	37	25	36	37	41	34	22	26	26	12	24
13	Nanga Kantor	111	172	164	149	149	115	120	115	77	64	67	35	120
	<b>TOTAL</b>	<b>118</b>	<b>1725</b>	<b>1878</b>	<b>1619</b>	<b>1837</b>	<b>1388</b>	<b>1257</b>	<b>1142</b>	<b>930</b>	<b>855</b>	<b>883</b>	<b>756</b>	<b>1501</b>



## 02. Kuwus

NO.	NAMA DESA/KEL	0-4	5-9	10-14	15-19	20-24	25-29	30-34	35-39	40-44	45-49	50-54	55-59	>= 60
1	Golo Ru'u	49	61	72	66	95	87	54	51	50	56	52	38	115
2	Nantal	78	92	88	66	101	85	60	105	51	37	64	52	134
3	Coal	89	142	152	115	163	130	102	92	70	79	72	62	142
4	Pangga	136	199	211	169	226	180	149	120	106	105	102	96	280
5	Lewur	108	197	199	145	209	164	102	92	107	112	83	72	250
6	Lawi	87	145	161	118	169	149	68	102	70	83	68	56	107
7	Compang Suka	67	84	76	76	94	83	62	32	41	30	37	48	89
8	Benteng Suru	117	164	137	133	201	169	123	97	108	107	75	74	187
9	Sama	53	51	76	82	79	71	44	45	43	30	42	29	88
10	Bangka Lewat	63	93	112	94	89	73	44	56	65	57	55	54	92
11	Suka Kiong	87	136	123	97	113	105	88	89	68	56	57	45	164
12	Golo Pua	35	74	58	64	78	72	46	42	42	35	42	34	89
	<b>TOTAL</b>	<b>969</b>	<b>1438</b>	<b>1465</b>	<b>1225</b>	<b>1617</b>	<b>1368</b>	<b>942</b>	<b>923</b>	<b>821</b>	<b>787</b>	<b>749</b>	<b>660</b>	<b>1737</b>

## 03. Lembor

NO.	NAMA DESA/KEL	0-4	5-9	10-14	15-19	20-24	25-29	30-34	35-39	40-44	45-49	50-54	55-59	>= 60
1	Tangge	469	598	632	579	678	546	446	428	367	351	305	221	445
2	Wae wako	164	180	198	175	185	154	139	129	112	83	81	70	124
3	Wae kanta	195	287	276	225	287	255	184	195	147	131	115	84	242
4	Ponto ara	176	230	253	222	261	241	164	143	142	120	110	86	225
5	Wae bangka	195	251	250	272	291	211	180	138	137	98	105	105	201
6	Pong majok	229	292	296	246	258	178	194	225	181	117	114	95	244
7	Daleng	254	322	377	347	402	307	263	254	185	194	157	151	262
8	Siru	168	216	191	218	284	217	146	155	120	110	101	95	175
9	Pondo	148	169	220	191	252	204	131	125	84	122	104	87	168
10	Poco rutang	195	247	272	215	273	236	192	199	138	123	114	94	228
11	Ngancar	145	217	217	197	218	163	123	140	108	101	67	71	159
12	Liang sola	116	150	170	154	164	135	114	111	83	74	66	53	153
13	Wae mowol	154	197	225	163	184	156	135	133	101	86	82	64	165
14	Golo ndeweng	121	138	169	133	179	113	87	91	74	57	55	40	107
15	Poco dedeng	56	70	73	87	75	62	49	48	46	48	37	32	74
	<b>TOTAL</b>	<b>2785</b>	<b>3564</b>	<b>3819</b>	<b>3424</b>	<b>3991</b>	<b>3178</b>	<b>2547</b>	<b>2514</b>	<b>2025</b>	<b>1815</b>	<b>1613</b>	<b>1348</b>	<b>2972</b>

## 04. Sanonggoang

NO.	NAMA DESA/KEL	0-4	5-9	10-14	15-19	20-24	25-29	30-34	35-39	40-44	45-49	50-54	55-59	>=60
1	Golo ndaring	65	98	94	79	100	79	68	63	52	66	58	43	142
2	Golo kempo	47	41	58	52	54	54	36	35	31	41	42	32	78
3	Golo manting	72	58	62	74	132	96	54	58	57	67	53	53	129
4	Mata wae	111	128	157	168	183	128	82	101	99	75	72	52	130
5	Nampar macing	163	170	164	147	209	150	121	122	114	92	90	80	243
6	Wae sano	73	109	122	125	154	120	65	64	74	83	72	48	141
7	Golo mbu	94	122	121	131	144	105	87	105	85	90	81	62	188
8	Golo lelung	134	149	129	154	189	176	115	97	90	91	80	104	162
9	Sano nggoang	83	111	107	102	110	87	64	73	85	63	50	52	121
10	Wae lolos	43	69	62	53	56	57	43	47	52	41	23	24	92
11	Golo sengang	75	72	93	109	112	77	61	55	60	56	38	35	100
12	Watu panggah	36	40	42	38	51	42	25	33	27	22	25	19	51
13	Golo kondeng	44	51	50	35	43	41	46	48	28	34	30	23	94
14	Poco golo kempo	56	48	59	50	56	58	50	44	41	27	36	26	88
15	Pulau nuncung	37	64	57	67	97	57	36	32	39	42	36	36	85
	<b>TOTAL</b>	<b>1133</b>	<b>1330</b>	<b>1377</b>	<b>1384</b>	<b>1690</b>	<b>1327</b>	<b>953</b>	<b>977</b>	<b>934</b>	<b>890</b>	<b>786</b>	<b>689</b>	<b>1844</b>

## 05. Komodo

NO.	NAMA DESA/KEL	0-4	5-9	10-14	15-19	20-24	25-29	30-34	35-39	40-44	45-49	50-54	55-59	>=60
1	Wae kelambu	667	867	858	589	588	576	614	758	686	484	388	264	387
2	Labuan bajo	636	693	771	529	598	550	602	555	559	461	351	225	581
3	Komodo	133	193	221	176	156	175	145	161	123	119	88	49	125
4	Pasir putih	219	230	209	181	236	174	182	159	117	117	88	65	182
5	Pasir panjang	154	199	196	155	158	140	140	167	97	87	67	52	164
6	Golo mori	209	184	215	226	257	189	159	162	96	97	88	64	194
7	Warloka	172	198	173	173	205	177	154	144	137	108	83	51	163
8	Golo bilas	459	602	560	429	450	477	447	452	387	300	239	154	310
9	Macang tanggar	278	331	310	327	397	328	213	233	184	174	190	118	293
10	Watu nggelek	85	72	98	89	107	97	73	62	45	50	54	33	106
11	Golo pongkor	80	97	104	108	112	76	85	66	75	66	56	33	116
12	Nggorang	199	238	249	196	183	175	176	196	190	117	94	68	124
13	Papagarang	172	172	180	165	118	131	154	133	114	85	57	52	116
14	Batu cermin	541	702	674	453	480	589	576	561	470	371	320	258	278
15	Gorontalo	619	778	781	582	664	586	609	670	559	478	364	278	457
16	Tiwu nampar	63	98	100	131	117	109	82	79	76	58	58	46	133
17	Seraya marannu	42	74	47	52	53	53	54	49	59	25	44	21	48
18	Compang longgo	95	123	164	131	142	101	118	108	73	80	72	64	143
19	Pantar	73	76	98	80	92	58	60	76	61	40	44	29	87
	<b>TOTAL</b>	<b>4896</b>	<b>5927</b>	<b>6008</b>	<b>4772</b>	<b>5113</b>	<b>4761</b>	<b>4643</b>	<b>4791</b>	<b>4108</b>	<b>3317</b>	<b>2745</b>	<b>1924</b>	<b>4007</b>

## 06. Boleng

NO.	NAMA DESA/KEL	0-4	5-9	10-14	15-19	20-24	25-29	30-34	35-39	40-44	45-49	50-54	55-59	> 60
1	Mbuit	253	356	342	307	375	326	267	255	205	172	181	148	314
2	Golo ketak	128	197	208	198	190	163	170	141	120	126	106	70	230
3	Pota wangka	90	113	128	114	119	125	96	77	72	79	71	45	156
4	Tanjung boleng	231	255	232	196	247	218	204	169	147	108	119	91	198
5	Golo sepang	257	383	393	410	420	342	298	279	231	216	174	132	350
6	Pontianak	120	120	113	105	121	103	95	114	96	82	48	40	73
7	Sepang	156	201	165	148	182	188	165	136	89	78	96	79	139
8	Golo lujang	92	117	129	138	166	136	92	91	57	73	77	53	116
9	Batu tiga	129	152	157	121	137	121	116	107	97	75	80	30	100
10	Golo nobo	38	40	70	53	58	49	29	37	31	32	28	25	47
11	Beo sepang	66	86	66	63	79	81	82	63	31	29	33	20	72
	<b>TOTAL</b>	<b>1560</b>	<b>2020</b>	<b>2003</b>	<b>1853</b>	<b>2094</b>	<b>1852</b>	<b>1614</b>	<b>1469</b>	<b>1176</b>	<b>1070</b>	<b>1013</b>	<b>733</b>	<b>1795</b>

## 07. Welak

NO.	NAMA DESA/KEL	0-4	5-9	10-14	15-19	20-24	25-29	30-34	35-39	40-44	45-49	50-54	55-59	>=60
1	Golo ronggot	199	242	253	268	372	273	197	153	136	128	130	108	195
2	Semang	177	260	320	331	295	249	159	165	145	128	111	82	260
3	Dunta	63	103	113	109	119	101	75	74	58	45	38	36	127
4	Gurung	116	122	146	119	158	116	83	69	71	59	60	44	128
5	Orong	131	164	153	137	209	197	98	115	93	76	92	59	166
6	Pong welak	83	101	100	91	109	100	76	74	56	47	50	40	104
7	Galang	142	200	205	206	268	203	130	114	88	103	78	84	180
8	Rehak	119	166	164	140	188	184	126	106	87	67	62	50	169
9	Watu umpu	87	108	149	156	154	118	72	59	60	56	41	38	115
10	Pengka	74	98	113	109	95	112	55	77	39	42	41	20	63
11	Lale	137	185	207	160	216	169	130	113	83	92	75	55	146
12	Racang welak	119	172	167	156	187	156	104	128	102	90	80	63	186
13	Sewar	55	66	89	69	86	55	53	38	48	28	29	28	77
14	Robo	133	149	116	101	158	115	102	83	61	50	41	50	129
15	Wewa	96	115	132	107	140	115	87	86	61	40	43	40	117
16	Golo ndari	60	66	80	86	108	89	51	27	36	43	40	34	66
	<b>TOTAL</b>	<b>1791</b>	<b>2317</b>	<b>2507</b>	<b>2345</b>	<b>2862</b>	<b>2352</b>	<b>1598</b>	<b>1481</b>	<b>1224</b>	<b>1094</b>	<b>1011</b>	<b>831</b>	<b>2228</b>

## 08. Ndosso

NO.	NAMA DESA/KEL	0-4	5-9	10-14	15-19	20-24	25-29	30-34	35-39	40-44	45-49	50-54	55-59	>=60
1	Golo poleng	46	78	86	61	94	76	64	56	49	46	48	46	129
2	Tentang	186	279	269	209	272	204	165	171	175	163	121	122	298
3	Raka	107	146	165	139	153	123	116	115	71	68	58	65	145
4	Kasong	104	112	143	124	122	97	67	70	66	39	56	54	87
5	Ndosso	104	117	176	212	228	167	110	71	87	78	90	86	164
6	Waning	96	127	177	187	210	131	124	103	100	98	76	86	214
7	Wae buka	53	108	125	101	139	77	71	69	65	68	56	40	155
8	Momol	94	117	135	112	127	124	86	68	77	43	48	41	132
9	Lumut	131	178	174	135	168	126	112	112	102	73	80	68	167
10	Pong narang	91	131	114	128	143	100	72	75	81	57	50	49	133
11	Golo bore	106	152	134	140	142	106	90	92	82	71	65	68	112
12	Pateng lesu	59	56	75	93	103	98	53	40	58	49	41	36	76
13	Tehong	91	137	172	156	171	120	75	92	69	68	67	74	130
14	Golo rua	105	139	168	168	204	115	97	95	85	103	89	64	158
15	Golo keli	101	125	135	123	177	160	96	92	62	76	72	66	138
	<b>TOTAL</b>	<b>1474</b>	<b>2002</b>	<b>2248</b>	<b>2088</b>	<b>2453</b>	<b>1824</b>	<b>1398</b>	<b>1321</b>	<b>1229</b>	<b>1100</b>	<b>1017</b>	<b>965</b>	<b>2238</b>

## 09. Lembor Selatan

NO.	NAMA DESA/KEL	0-4	5-9	10-14	15-19	20-24	25-29	30-34	35-39	40-44	45-49	50-54	55-59	>=60
1	Repi	124	181	201	176	185	144	105	90	80	97	81	63	152
2	Watu waja	78	82	114	104	108	69	76	70	53	62	51	42	83
3	Surunumbeng	123	152	192	182	181	143	106	110	97	101	66	79	192
4	Munting	128	191	226	176	210	150	147	125	105	101	108	75	192
5	Kakor	131	224	245	255	241	175	149	164	158	166	131	91	180
6	Lalong	148	187	266	221	233	168	146	153	146	156	100	85	161
7	Wae mose	85	122	153	155	143	122	104	89	103	84	69	44	111
8	Nanga lili	221	291	278	294	281	221	184	199	198	158	143	97	224
9	Nanga bere	103	170	164	148	152	115	121	79	72	60	52	50	120
10	Benteng dewa	150	159	177	223	244	172	119	102	107	111	82	58	174
11	Watu rambung	148	223	289	185	239	178	154	164	159	134	118	65	224
12	Lendong	130	186	192	151	196	151	107	107	142	114	89	68	185
13	Watu tiri	127	205	235	247	212	138	139	144	114	123	89	84	125
14	Benteng tado	77	112	139	122	127	83	67	60	80	66	49	33	126
15	Modo	32	48	54	67	59	35	31	35	35	34	19	26	43
	<b>TOTAL</b>	<b>1805</b>	<b>2533</b>	<b>2925</b>	<b>2706</b>	<b>2811</b>	<b>2064</b>	<b>1755</b>	<b>1691</b>	<b>1649</b>	<b>1567</b>	<b>1247</b>	<b>960</b>	<b>2292</b>

## 10. Mbeliling

NO.	NAMA DESA/KEL	0-4	5-9	10-14	15-19	20-24	25-29	30-34	35-39	40-44	45-49	50-54	55-59	>=60
1	Liang ndara	118	125	113	115	147	112	100	72	74	65	66	50	128
2	Tondong belang	73	102	92	96	146	104	78	67	70	54	64	50	131
3	Cunca lolos	55	59	68	56	73	63	53	37	45	50	41	34	92
4	Cunca wulang	82	90	93	99	111	92	81	71	65	59	49	62	144
5	Golo damu	73	73	80	83	114	80	62	64	56	60	49	38	110
6	Golo ndoal	114	108	125	115	130	103	79	85	79	79	74	42	129
7	Golo sembea	116	112	134	128	160	136	93	94	79	74	77	69	164
8	Golo desat	42	50	51	46	47	45	34	28	28	28	25	22	61
9	Kempo	82	89	112	94	119	100	87	68	69	77	81	72	148
10	Wae jare	96	119	120	104	137	97	79	63	78	61	51	42	95
11	Golo tantong	44	59	65	73	66	51	46	56	45	39	29	29	103
12	Tiwu riwung	66	89	107	101	141	100	68	69	53	69	74	59	118
13	Watu wangka	120	132	142	122	144	111	114	115	91	76	63	54	177
14	Compang liang ndara	52	53	62	46	50	46	44	47	41	25	21	20	52
15	Watu galang	36	41	35	27	40	29	33	15	25	22	17	16	54
	<b>TOTAL</b>	<b>1169</b>	<b>1301</b>	<b>1399</b>	<b>1305</b>	<b>1625</b>	<b>1269</b>	<b>1051</b>	<b>951</b>	<b>898</b>	<b>838</b>	<b>781</b>	<b>659</b>	<b>1706</b>

## 11. Pacar

NO.	NAMA DESA/KEL	0-4	5-9	10-14	15-19	20-24	25-29	30-34	35-39	40-44	45-49	50-54	55-59	>=60
1	Kombo	184	255	267	279	271	223	179	150	109	113	109	98	254
2	Pacar	101	160	154	154	161	162	114	102	69	73	72	54	113
3	Golo Lajang	56	58	66	70	85	57	57	43	37	24	32	29	45
4	Compang	248	338	314	276	333	259	225	201	165	115	141	91	258
5	Loha	67	93	104	77	83	73	69	70	40	28	27	35	84
6	Romang	49	54	52	58	71	73	39	32	25	22	28	23	54
7	Manong	122	142	134	131	160	139	84	89	71	66	67	47	105
8	Benteng Ndope	101	140	161	118	132	110	92	80	73	59	71	31	63
9	Kombo Tengah	90	161	169	122	163	116	98	64	77	65	59	44	110
10	Kombo Selatan	114	153	156	155	175	141	114	102	88	78	84	74	139
11	Golo Lajang Barat	85	106	120	115	146	114	87	72	38	52	78	52	99
12	Waka	108	157	149	131	177	131	105	83	88	59	80	46	162
13	Pong Kolong	56	89	106	99	82	68	60	50	42	37	37	34	85
	<b>TOTAL</b>	<b>138</b>	<b>1906</b>	<b>1952</b>	<b>1785</b>	<b>2039</b>	<b>1666</b>	<b>1323</b>	<b>1138</b>	<b>922</b>	<b>791</b>	<b>885</b>	<b>658</b>	<b>1571</b>

## 12. Kuwus Barat

NO	NAMA DESA/KEL	0-4	5-9	10-14	15-19	20-24	25-29	30-34	35-39	40-44	45-49	50-54	55-59	>=60
1	Kolang	123	170	195	226	207	134	142	113	99	99	91	88	194
2	Golo Riwu	103	135	135	115	160	126	96	76	54	56	70	76	193
3	Ranggu	48	96	75	62	82	55	60	65	26	41	36	31	95
4	Golo Lewe	53	60	84	82	79	53	41	38	50	32	51	38	75
5	Tueng	76	131	125	123	123	95	72	57	58	62	58	29	124
6	Golo Wedong	95	128	142	148	127	92	75	83	90	59	53	47	134
7	Tengku	88	107	132	150	114	85	73	71	76	72	51	42	181
8	Compang Kules	41	74	68	55	78	71	50	54	41	38	40	30	81
9	Sompang Kolang	86	101	105	135	156	105	63	61	68	57	43	48	135
10	Wajur	100	132	121	131	133	126	88	85	71	66	62	44	206
	<b>TOTAL</b>	<b>813</b>	<b>1134</b>	<b>1182</b>	<b>1227</b>	<b>1259</b>	<b>942</b>	<b>760</b>	<b>703</b>	<b>633</b>	<b>582</b>	<b>555</b>	<b>473</b>	<b>1418</b>

## 13 . Data Penduduk Menurut Usia Per Kecamatan

NO	NAMA DESA/KEL	0-4	5-9	10-14	15-19	20-24	25-29	30-34	35-39	40-44	45-49	50-54	55-59	>= 60
1	Macang pacar	1188	1725	1878	1619	1837	1388	1257	1142	930	855	883	756	1501
2	Kuwus	969	1438	1465	1225	1617	1368	942	923	821	787	749	660	1737
3	Lembor	2785	3564	3819	3424	3991	3178	2547	2514	2025	1815	1613	1348	2972
4	Sano	1133	1330	1377	1384	1690	1327	953	977	934	890	786	689	1844
5	Komodo	4896	5927	6008	4772	5113	4761	4643	4791	4108	3317	2745	1924	4007
6	Boleng	1560	2020	2003	1853	2094	1852	1614	1469	1176	1070	1013	733	1795
7	Welak	1791	2317	2507	2345	2862	2352	1598	1481	1224	1094	1011	831	2228
8	Ndoso	1474	2002	2248	2088	2453	1824	1398	1321	1229	1100	1017	965	2238
9	Lembor	1805	2533	2925	2706	2811	2064	1755	1691	1649	1567	1247	960	2292
10	Mbeliling	1169	1301	1399	1305	1625	1269	1051	951	898	838	781	659	1706
11	Pacar	1381	1906	1952	1785	2039	1666	1323	1138	922	791	885	658	1571
12	Kuwus Barat	813	1134	1182	1227	1259	942	760	703	633	582	555	473	1418
	<b>TOTAL</b>	<b>20964</b>	<b>27197</b>	<b>28763</b>	<b>25733</b>	<b>29391</b>	<b>23991</b>	<b>19841</b>	<b>19101</b>	<b>16549</b>	<b>14706</b>	<b>13285</b>	<b>10656</b>	<b>25309</b>

## 14. Data Penduduk Menurut Pendidikan Per Desa

## 01. Macang Pacar

NO	NAMA KEL/DESA	TIDAK/BLM SEK	BLM TMT SD	TMT SD	SLTP	SLTA	D_2	D_3	S_1	S2	S3
1	Bari	488	236	597	151	377	8	51	111	2	1
2	Rokap	213	129	332	56	113	2	6	31	0	0
3	Mbakung	364	192	491	123	139	5	6	38	0	0
4	Nggilat	263	158	418	78	108	1	7	28	0	0
5	Rego	353	190	498	155	251	12	21	58	1	0
6	Wontong	405	219	575	110	147	5	7	59	0	0
7	Raba	301	208	486	116	147	2	8	28	0	0
8	Nanga Kantor	284	209	555	129	166	4	16	49	0	0
9	Watubaru	311	215	452	122	127	3	7	47	0	0
10	Lewat	359	218	454	109	188	5	16	64	1	0
11	Watu Manggar	265	140	357	82	134	0	5	25	0	0
12	Sarae Naru	99	46	158	32	34	1	3	8	0	0
13	Nanga Kantor Barat	370	188	563	123	152	2	4	23	2	0
	<b>TOTAL</b>	<b>4075</b>	<b>2348</b>	<b>5936</b>	<b>1386</b>	<b>2083</b>	<b>50</b>	<b>157</b>	<b>569</b>	<b>6</b>	<b>1</b>

## 02. Kuwus

NO	NAMA KEL/DESA	TIDAK/BLM SEK	BLM TMT SD	TMT SD	SLTP	SLTA	D_2	D_3	S_1	S2	S3
1	Golo Ru'u	189	140	202	85	128	5	12	48	0	0
2	Nantal	232	110	141	92	204	12	45	134	1	0
3	Coal	465	196	451	85	147	4	2	23	1	0
4	Pangga	530	247	739	186	224	11	9	48	1	0
5	Lewur	523	298	590	140	171	4	9	38	0	0
6	Lawi	391	196	554	100	92	0	2	18	1	0
7	Compang Suka	200	177	202	78	100	6	10	19	0	0
8	Benteng Suru	346	233	607	156	237	7	8	46	1	0
9	Sama	275	83	205	55	76	1	2	8	0	1
10	Bangka Lewat	244	133	366	64	99	0	2	15	0	0
11	Suka Kiong	286	176	437	106	138	6	5	29	2	0
12	Golo Pua	219	61	238	70	81	2	5	16	0	0
	<b>TOTAL</b>	<b>3900</b>	<b>2050</b>	<b>4732</b>	<b>1217</b>	<b>1697</b>	<b>58</b>	<b>111</b>	<b>442</b>	<b>7</b>	<b>1</b>

## 03. Lembang

NO	NAMA KEL/DESA	TIDAK/BLM SEK	BLM TMT SD	TMT SD	SLTP	SLTA	D_2	D_3	S_1	S2	S3
1	Tangge	1414	759	1607	720	1018	34	94	299	9	0
2	Wae Wako	465	183	615	172	208	8	12	98	2	0
3	Wae Kanta	787	349	943	161	241	4	10	63	0	0
4	Ponto Ara	427	306	1072	184	254	5	17	53	0	0
5	Wae Bangka	482	369	1026	200	245	9	10	48	0	0
6	Pong Majok	498	536	992	202	271	16	31	61	0	0
7	Daleng	865	459	1121	302	463	25	45	131	1	0
8	Siru	616	282	590	206	279	14	19	140	4	0
9	Pondo	511	317	774	144	174	8	8	31	0	0
10	Poco Rutang	569	478	620	249	355	20	40	133	2	0
11	Ngancar	584	271	706	117	165	1	11	25	1	0
12	Liang Sola	411	217	584	122	128	9	6	24	0	1
13	Wae Mowol	469	244	698	151	178	4	15	48	0	0
14	Golo Ndeweng	393	201	495	102	130	1	2	10	0	0
15	Poco Dedeng	143	84	272	92	111	1	3	29	0	0
	<b>TOTAL</b>	<b>8634</b>	<b>5055</b>	<b>12115</b>	<b>3124</b>	<b>4220</b>	<b>159</b>	<b>323</b>	<b>1193</b>	<b>19</b>	<b>1</b>

## 04. Sanonggoang

NO	NAMA KEL/DESA	TIDAK/BLM SEK	BLM TMT SD	TMT SD	SLTP	SLTA	D_2	D_3	S_1	S2	S3
1	Golo Ndaring	206	109	328	113	150	2	11	50	1	0
2	Golo Kempo	131	58	184	76	94	5	7	24	0	0
3	Golo Manting	165	84	317	135	194	6	2	27	1	0
4	Matawae	327	178	464	165	235	5	4	72	0	0
5	Nampar Macing	425	196	636	170	283	5	14	64	1	0
6	Wae Sano	203	127	430	174	234	9	3	29	1	0
7	Golo Mbu	308	178	302	179	268	12	28	84	1	0
8	Golo Leleng	319	155	505	179	319	6	25	122	1	0
9	Sano Nggoang	251	128	360	131	165	2	3	33	0	0
10	Wae Lolos	136	82	211	65	105	4	3	32	0	0
11	Golo Sengang	179	134	296	121	144	0	3	35	0	0
12	Watu Panggal	107	47	144	47	73	0	2	16	0	0
13	Golo Kondeng	120	51	200	55	81	2	7	21	0	0
14	Poco Golo Kempo	127	65	191	76	120	3	7	23	0	0
15	Pulau Nuncung	99	83	240	84	125	2	3	19	0	0
	<b>TOTAL</b>	<b>3103</b>	<b>1675</b>	<b>4808</b>	<b>1770</b>	<b>2590</b>	<b>63</b>	<b>122</b>	<b>651</b>	<b>6</b>	<b>0</b>



## 05. Komodo

NO	NAMA KEL/DESA	TIDAK/BLM SEK	BLM TMT SD	TMT SD	SLTP	SLTA	D_2	D_3	S_1	S2	S3
1	Wae Kelambu	1779	828	888	698	1857	70	339	1132	44	1
2	Labuan Bajo	1771	686	1229	811	1780	37	147	473	22	0
3	Komodo	555	320	586	133	192	4	4	37	0	0
4	Pasir Putih	479	436	833	135	175	6	10	30	0	0
5	Pasir Panjang	591	242	639	91	128	3	7	23	0	0
6	Golo Mori	483	262	751	212	280	5	11	73	1	0
7	Warloka	426	297	671	191	233	4	9	64	0	0
8	Golo Bilas	1325	694	1140	513	972	28	103	407	9	0
9	Macang Tanggar	798	490	1069	355	462	16	17	90	0	0
10	Watu Nggelek	199	111	266	112	190	5	11	44	0	0
11	Golo Pongkor	147	149	354	160	152	4	8	61	0	1
12	Nggorang	562	261	458	257	416	14	39	162	5	0
13	Papa Garang	527	244	614	120	96	1	2	17	1	0
14	Batu Cermin	1479	639	643	547	1628	85	311	869	33	3
15	Gorontalo	1796	789	1071	780	1919	58	241	660	14	0
16	Tiwu Nampar	225	152	393	140	168	0	5	33	0	0
17	Seraya Marannu	153	92	227	43	69	2	3	20	0	0
18	Compang Longgo	267	181	524	165	175	1	8	46	0	0
19	Pantar	204	145	285	78	109	1	5	21	0	0
	<b>TOTAL</b>	<b>13766</b>	<b>7018</b>	<b>12641</b>	<b>5541</b>	<b>11001</b>	<b>344</b>	<b>1280</b>	<b>4262</b>	<b>129</b>	<b>5</b>

## 06. Boleng

NO	NAMA KEL/DESA	TIDAK/BLM SEK	BLM TMT SD	TMT SD	SLTP	SLTA	D_2	D_3	S_1	S2	S3
1	Mbuit	828	619	997	308	460	21	37	148	0	0
2	Golo Ketak	417	291	659	230	309	6	7	56	2	0
3	Pota Wangka	197	159	460	177	186	3	11	45	1	0
4	Tanjung Boleng	638	282	902	194	274	4	8	65	0	0
5	Golo Sepang	916	534	1155	453	543	17	26	150	0	0
6	Pontianak	379	161	473	96	75	4	1	26	1	0
7	Sepang	414	223	666	194	223	7	6	53	0	0
8	Golo Lujang	292	175	487	153	171	3	2	23	1	1
9	Batu Tiga	535	282	378	77	99	4	2	20	0	0
10	Golo Nobo	84	74	189	71	92	5	2	12	0	0
11	Beo Sepang	182	81	284	77	89	4	2	30	0	0
	<b>TOTAL</b>	<b>4882</b>	<b>2881</b>	<b>6650</b>	<b>2030</b>	<b>2521</b>	<b>78</b>	<b>104</b>	<b>628</b>	<b>5</b>	<b>1</b>

## 07. Welak

NO	NAMA KEL/DESA	TIDAK/BLM SEK	BLM TMT SD	TMT SD	SLTP	SLTA	D_2	D_3	S_1	S2	S3
1	Golo Ronggot	558	381	894	271	334	16	37	119	0	0
2	Semang	741	409	923	187	226	10	25	87	0	0
3	Dunta	241	178	369	86	121	2	1	32	0	0
4	Gurung	370	149	490	91	124	0	4	28	0	0
5	Orong	328	278	540	155	227	12	24	77	2	0
6	Pong Welak	231	146	354	100	132	4	6	28	3	0
7	Galang	466	399	754	134	155	1	6	35	3	0
8	Rehak	344	256	660	133	132	6	9	38	0	0
9	Watu Umpu	317	228	477	57	66	8	2	31	0	0
10	Pengka	207	179	305	86	122	4	3	18	0	0
11	Lale	479	284	621	123	163	8	10	43	0	1
12	Rancang Welak	345	278	629	138	175	8	8	70	2	1
13	Sewar	141	105	293	61	84	0	2	14	0	0
14	Robo	354	182	507	87	94	1	3	27	0	0
15	Wewa	315	157	421	95	123	1	5	34	0	0
16	Golo Ndari	220	132	304	37	65	0	2	11	0	0
	<b>TOTAL</b>	<b>5657</b>	<b>3741</b>	<b>8541</b>	<b>1841</b>	<b>2343</b>	<b>81</b>	<b>147</b>	<b>692</b>	<b>10</b>	<b>2</b>

## 08. Ndosso

NO	NAMA KEL/DESA	TIDAK/BLM SEK	BLM TMT SD	TMT SD	SLTP	SLTA	D_2	D_3	S_1	S2	S3
1	Golo Poleng	215	87	355	67	86	6	5	29	1	0
2	Tentang	687	420	699	294	314	23	31	88	1	1
3	Raka	354	188	534	120	191	4	4	35	0	0
4	Kasong	381	150	426	62	71	2	3	23	0	0
5	Ndosso	359	247	652	159	173	3	7	47	0	0
6	Waning	442	200	621	133	194	6	14	61	1	0
7	Wae Buka	253	158	473	89	90	0	2	21	0	0
8	Momol	355	166	368	89	113	12	11	46	0	0
9	Lumut	418	249	595	112	157	3	7	46	0	0
10	Pong Narang	305	217	478	78	88	1	6	20	0	0
11	Golo Bore	374	288	376	124	141	4	3	26	0	0
12	Pateng Lesuh	237	74	280	75	102	4	7	39	0	0
13	Tehong	415	194	523	118	109	4	5	20	1	0
14	Golo Ru'a	288	236	698	148	156	4	2	21	0	0
15	Golo Keli	359	224	491	116	151	5	12	36	0	0
	<b>TOTAL</b>	<b>5442</b>	<b>3098</b>	<b>7569</b>	<b>1784</b>	<b>2136</b>	<b>81</b>	<b>119</b>	<b>558</b>	<b>4</b>	<b>1</b>

## 09. Lembor Selatan

NO	NAMA KEL/DESA	TIDAK/BLM SEK	BLM TMT SD	TMT SD	SLTP	SLTA	D_2	D_3	S_1	S2	S3
1	Repi	435	256	661	96	146	3	7	41	0	0
2	Watu Waja	208	131	420	76	94	3	5	34	1	0
3	Surunumbeng	459	190	664	132	160	4	6	58	0	0
4	Munting	380	257	810	143	212	9	14	62	2	0
5	Kakor	561	335	830	160	279	8	20	84	0	0
6	Lalong	571	334	843	145	192	6	5	36	1	0
7	Wae Mose	334	260	484	94	144	2	9	26	1	0
8	Nanga Lili	494	421	854	395	426	12	20	112	0	0
9	Nanga Bere	312	185	564	119	153	5	2	36	0	0
10	Benteng Dewa	396	248	713	199	196	8	7	63	1	0
11	Watu Rambung	635	300	856	136	206	9	13	66	0	0
12	Lendong	401	228	644	170	225	5	15	77	0	0
13	Watu Tiri	499	281	774	136	190	4	20	59	0	0
14	Benteng Tado	302	133	420	68	152	4	4	23	0	0
15	Modo	154	99	185	31	30	1	2	5	0	0
	<b>TOTAL</b>	<b>6141</b>	<b>3658</b>	<b>9722</b>	<b>2100</b>	<b>2805</b>	<b>83</b>	<b>149</b>	<b>782</b>	<b>6</b>	<b>0</b>

## 10. Mbeliling

NO	NAMA KEL/DESA	TIDAK/BLM SEK	BLM TMT SD	TMT SD	SLTP	SLTA	D_2	D_3	S_1	S2	S3
1	Liang Ndara	220	138	408	134	273	4	12	70	2	0
2	Tandong Belang	175	146	370	161	187	7	12	40	0	0
3	Cunca Lolos	99	115	178	103	133	10	9	49	2	0
4	Cunca Wulang	153	134	346	173	187	3	14	44	0	0
5	Golo Damu	204	100	279	121	141	4	9	52	0	0
6	Golo Ndoal	206	134	321	168	285	5	14	83	1	0
7	Golo Sembea	279	167	414	178	237	5	13	91	3	0
8	Golo Desat	86	89	130	60	87	4	5	32	0	0
9	Kempo	247	119	270	134	257	9	33	85	2	1
10	Wae Jare	280	166	396	115	125	0	5	30	0	0
11	Golo Tantung	142	80	237	82	98	1	3	33	0	0
12	Tiwi Riwung	193	135	287	154	237	7	5	64	1	0
13	Watu Wangka	314	188	483	160	204	10	13	41	0	0
14	Compang Liang Ndara	97	77	215	63	81	0	1	12	0	0
15	Watu Galang	94	38	82	46	75	4	9	24	0	0
	<b>TOTAL</b>	<b>2789</b>	<b>1826</b>	<b>4416</b>	<b>1852</b>	<b>2607</b>	<b>73</b>	<b>157</b>	<b>750</b>	<b>11</b>	<b>1</b>

## 11. Pacar

NO	NAMA KEL/DESA	TIDAK/BLM SEK	BLM TMT SD	TMT SD	SLTP	SLTA	D_2	D_3	S_1	S2	S3
1	Pacar	650	435	705	225	246	10	29	117	2	0
2	Manong	395	203	428	149	179	8	16	83	0	0
3	Romang	138	97	271	58	74	4	1	7	0	0
4	Compang	822	393	988	225	318	20	23	114	0	0
5	Waka	254	121	284	55	74	1	9	27	1	0
6	Pong Kolong	137	74	211	40	83	0	2	20	0	0
7	Loha	364	190	442	124	163	2	6	43	0	0
8	Benteng Ndope	346	198	405	106	123	3	4	37	0	0
9	Golo Lajang	357	211	451	102	152	2	9	28	0	0
10	Golo Lajang Barat	423	206	593	118	122	9	5	60	0	0
11	Kombo	271	187	377	101	138	15	7	47	0	0
12	Kombo Selatan	394	196	470	141	178	6	5	45	0	0
13	Kombo Tengah	228	140	261	71	97	1	6	16	0	0
	<b>TOTAL</b>	<b>4779</b>	<b>2651</b>	<b>5886</b>	<b>1515</b>	<b>1947</b>	<b>81</b>	<b>122</b>	<b>644</b>	<b>3</b>	<b>0</b>

## 12. Kuwus Barat

NO	NAMA KEL/DESA	TIDAK/BLM SEK	BLM TMT SD	TMT SD	SLTP	SLTA	D_2	D_3	S_1	S2	S3
1	Golo Lewe	474	234	698	158	185	7	8	61	0	0
2	Tueng	300	167	440	121	208	7	19	82	1	0
3	Sompang Kolang	209	82	265	67	81	5	5	27	0	0
4	Wajur	144	94	184	78	135	6	8	60	2	0
5	Kolang	231	185	363	124	137	4	10	41	0	0
6	Golo Riwu	224	151	490	148	187	5	3	28	0	0
7	Compang Kules	335	153	481	79	99	3	7	30	0	0
8	Tengku	164	80	255	60	98	4	8	30	1	0
9	Golo Wedong	270	170	419	110	126	0	5	26	0	0
10	Ranggu	275	185	401	172	164	18	17	66	3	0
	<b>TOTAL</b>	<b>2626</b>	<b>1501</b>	<b>3996</b>	<b>1117</b>	<b>1420</b>	<b>59</b>	<b>90</b>	<b>451</b>	<b>7</b>	<b>0</b>

## 15. Data Penduduk wajib KTP yang sudah melakukan Perekaman Per Desa/Kelurahan

## 01. Macang Pacar

NO	NAMA DESA/KEL	WAJIB KTP	SUDAH REKAM	BELUM REKAM	PORSENTASE
1	Bari	1377	1349	28	97.97
2	Rokap	608	596	12	98.03
3	Mbakung	887	861	26	97.07
4	Nggilat	728	707	21	97.12
5	Rego	1093	1078	15	98.63
6	Wontong	1021	1009	12	98.82
7	Raba	854	832	22	97.42
8	Nanga Kantor	890	863	27	96.97
9	Watubaru	848	830	18	97.88
10	Lewat	1002	988	14	98.6
11	Watu Manggar	694	680	14	97.98
12	Sarae Naru	264	260	4	98.48
13	Nanga Kantor Barat	920	894	26	97.17
	<b>TOTAL</b>	<b>11186</b>	<b>10947</b>	<b>239</b>	<b>97.86</b>

## 02. Kuwus

NO	NAMA DESA/KEL	WAJIB KTP	SUDAH REKAM	BELUM REKAM	PORSENTASE
1	Golo Ru'u	597	589	8	98.66
2	Nantal	688	682	6	99.13
3	Coal	950	937	13	98.63
4	Pangga	1384	1358	26	98.12
5	Lewur	1208	1185	23	98.1
6	Lawi	915	900	15	98.36
7	Compang Suka	534	525	9	98.31
8	Benteng Suru	1174	1158	16	98.64
9	Sama	500	494	6	98.8
10	Bangka Lewat	605	593	12	98.02
11	Suka Kiong	797	781	16	97.99
12	Golo Pua	500	490	10	98
	<b>TOTAL</b>	<b>9852</b>	<b>9692</b>	<b>160</b>	<b>98.38</b>

## 03. Lembor

NO	NAMA DESA/KEL	WAJIB KTP	SUDAH REKAM	BELUM REKAM	PORSENTASE
1	Tangge	4019	3949	70	98.26
2	Wae Wako	1141	1118	23	97.98
3	Wae Kanta	1706	1681	25	98.53
4	Ponto Ara	1566	1530	36	97.7
5	Wae Bangka	1585	1554	31	98.04
6	Pong Majok	1693	1662	31	98.17
7	Daleng	2318	2277	41	98.23
8	Siru	1494	1470	24	98.39
9	Pondo	1365	1341	24	98.24
10	Poco Rutang	1674	1645	29	98.27
11	Ngancar	1219	1194	25	97.95
12	Liang Sola	989	972	17	98.28
13	Wae Mowol	1169	1146	23	98.03
14	Golo Ndeweng	846	825	21	97.52
15	Poco Dedeng	507	499	8	98.42
	<b>TOTAL</b>	<b>23291</b>	<b>22863</b>	<b>428</b>	<b>98.16</b>

## 04. Sanonggoang

NO	NAMA DESA/KEL	WAJIB KTP	SUDAH REKAM	BELUM REKAM	PORSENTASE
1	Golo Ndaring	690	678	12	98.26
2	Golo Kempo	417	409	8	98.08
3	Golo Manting	709	700	9	98.73
4	Matawae	973	949	24	97.53
5	Nampar Macing	1241	1215	26	97.9
6	Wae Sano	865	851	14	98.38
7	Golo Mbu	982	958	24	97.56
8	Golo Leleng	1154	1129	25	97.83
9	Sano Nggoang	734	722	12	98.37
10	Wae Lolos	440	435	5	98.86
11	Golo Sengang	634	614	20	96.85
12	Watu Panggal	303	299	4	98.68
13	Golo Kondeng	379	373	6	98.42
14	Poco Golo Kempo	430	422	8	98.14
15	Pulau Nuncung	468	459	9	98.08
	<b>TOTAL</b>	<b>10419</b>	<b>10213</b>	<b>206</b>	<b>98.02</b>

## 05. Komodo

NO	NAMA DESA/KEL	WAJIB KTP	SUDAH REKAM	BELUM REKAM	PORSENTASE
1	Wae Kelambu	5023	4953	70	98.61
2	Labuan Bajo	4641	4601	40	99.14
3	Komodo	1217	1191	26	97.86
4	Pasir Putih	1393	1368	25	98.21
5	Pasir Panjang	1125	1106	19	98.31
6	Golo Mori	1386	1340	46	96.68
7	Warloka	1287	1261	26	97.98
8	Golo Bilas	3388	3348	40	98.82
9	Macang Tanggar	2257	2209	48	97.87
10	Watu Nggelek	652	637	15	97.7
11	Golo Pongkor	717	703	14	98.05
12	Nggorang	1412	1380	32	97.73
13	Papa Garang	1043	1015	28	97.32
14	Batu Cermin	4125	4088	37	99.1
15	Gorontalo	4914	4862	52	98.94
16	Tiwu Nampar	815	803	12	98.53
17	Seraya Marannu	429	421	8	98.14
18	Compang Longgo	936	926	10	98.93
19	Pantar	575	561	14	97.57
	<b>TOTAL</b>	<b>37335</b>	<b>36773</b>	<b>562</b>	<b>98.49</b>

## 06. Boleng

NO	NAMA DESA/KEL	WAJIB KTP	SUDAH REKAM	BELUM REKAM	PORSENTASE
1	Mbuit	2339	2310	29	98.76
2	Golo Ketak	1374	1350	24	98.25
3	Pota Wangka	863	843	20	97.68
4	Tanjung Boleng	1559	1539	20	98.72
5	Golo Sepang	2600	2551	49	98.12
6	Pontianak	827	806	21	97.46
7	Sepang	1204	1191	13	98.92
8	Golo Lujang	906	880	26	97.13
9	Batu Tiga	911	896	15	98.35
10	Golo Nobo	357	353	4	98.88
11	Beo Sepang	505	500	5	99.01
	<b>TOTAL</b>	<b>13445</b>	<b>13219</b>	<b>226</b>	<b>98.32</b>

## 07. Welak

NO	NAMA DESA/KEL	WAJIB KTP	SUDAH REKAM	BELUM REKAM	PORSENTASE
1	Golo Ronggot	1821	1791	30	98.35
2	Semang	1727	1709	18	98.96
3	Dunta	706	696	10	98.58
4	Gurung	821	800	21	97.44
5	Orong	1138	1121	17	98.51
6	Pong Welak	680	668	12	98.24
7	Galang	1312	1298	14	98.93
8	Rehak	1067	1044	23	97.84
9	Watu Umpu	791	777	14	98.23
10	Pengka	597	592	5	99.16
11	Lale	1129	1115	14	98.76
12	Racang Welak	1133	1116	17	98.5
13	Sewar	456	450	6	98.68
14	Robo	814	798	16	98.03
15	Wewa	764	746	18	97.64
16	Golo Ndari	519	511	8	98.46
	<b>TOTAL</b>	<b>15475</b>	<b>15232</b>	<b>243</b>	<b>98.43</b>

## 08. Ndosso

NO	NAMA DESA/KEL	WAJIB KTP	SUDAH REKAM	BELUM REKAM	PORSENTASE
1	Golo Poleng	612	602	10	98.37
2	Tentang	1736	1708	28	98.39
3	Raka	959	945	14	98.54
4	Kasong	712	702	10	98.6
5	Ndosso	1186	1174	12	98.99
6	Waning	1206	1175	31	97.43
7	Wae Buka	745	731	14	98.12
8	Momol	769	753	16	97.92
9	Lumut	1035	1012	23	97.78
10	Pong Narang	805	793	12	98.51
11	Golo Bore	892	870	22	97.53
12	Pateng Lesuh	587	579	8	98.64
13	Tehong	911	893	18	98.02
14	Golo Ru'a	1076	1063	13	98.79
15	Golo Keli	984	967	17	98.27
	<b>TOTAL</b>	<b>14215</b>	<b>13967</b>	<b>248</b>	<b>98.26</b>



## 09. Lembor Selatan

NO	NAMA DESA/KEL	WAJIB KTP	SUDAH REKAM	BELUM REKAM	PORSENTASE
1	Repi	1063	1044	19	98.21
2	Watu Waja	659	643	16	97.57
3	Surunumbeng	1142	1109	33	97.11
4	Munting	1258	1233	25	98.01
5	Kakor	1572	1540	32	97.96
6	Lalong	1448	1422	26	98.2
7	Wae Mose	923	905	18	98.05
8	Nanga Lili	1831	1797	34	98.14
9	Nanga Bere	869	851	18	97.93
10	Benteng Dewa	1270	1237	33	97.4
11	Watu Rambung	1472	1439	33	97.76
12	Lendong	1190	1176	14	98.82
13	Watu Tiri	1298	1265	33	97.46
14	Benteng Tado	729	709	20	97.26
15	Modo	346	338	8	97.69
	<b>TOTAL</b>	<b>17070</b>	<b>16708</b>	<b>362</b>	<b>97.88</b>

## 10. Mbeliling

NO	NAMA DESA/KEL	WAJIB KTP	SUDAH REKAM	BELUM REKAM	PORSENTASE
1	Liang Ndara	869	860	9	98.96
2	Tandong Belang	792	783	9	98.86
3	Cunca Lolos	488	484	4	99.18
4	Cunca Wulang	764	757	7	99.08
5	Golo Damu	659	645	14	97.88
6	Golo Ndoal	830	814	16	98.07
7	Golo Sembea	978	970	8	99.18
8	Golo Desat	340	329	11	96.76
9	Kempo	837	825	12	98.57
10	Wae Jare	742	729	13	98.25
11	Golo Tantong	478	471	7	98.54
12	Tiwi Riwung	785	774	11	98.6
13	Watu Wangka	967	956	11	98.86
14	Compang Liang Ndara	359	354	5	98.61
15	Watu Galang	250	244	6	97.6
	<b>TOTAL</b>	<b>10138</b>	<b>9995</b>	<b>143</b>	<b>98.59</b>

## 11. Pacar

NO	NAMA DESA/KEL	WAJIB KTP	SUDAH REKAM	BELUM REKAM	PORSENTASE
1	Pacar	1627	1600	27	98.34
2	Manong	989	968	21	97.88
3	Romang	444	435	9	97.97
4	Compang	1876	1839	37	98.03
5	Waka	529	520	9	98.3
6	Pong Kolong	390	378	12	96.92
7	Loha	874	858	16	98.17
8	Benteng Ndope	768	754	14	98.18
9	Golo Lajang	826	811	15	98.18
10	Golo Lajang Barat	1056	1035	21	98.01
11	Kombo	791	771	20	97.47
12	Kombo Selatan	972	948	24	97.53
13	Kombo Tengah	535	512	23	95.7
	<b>TOTAL</b>	<b>11677</b>	<b>11429</b>	<b>248</b>	<b>97.88</b>

## 12. Kuwus Barat

NO	NAMA DESA/KEL	WAJIB KTP	SUDAH REKAM	BELUM REKAM	PORSENTASE
1	Golo Lewe	1265	1248	17	98.66
2	Tueng	927	914	13	98.6
3	Sompang Kolang	491	483	8	98.37
4	Wajur	484	476	8	98.35
5	Kolang	723	718	5	99.31
6	Golo Riwu	812	798	14	98.28
7	Compang Kules	801	792	9	98.88
8	Tengku	499	484	15	96.99
9	Golo Wedong	787	776	11	98.6
10	Runggu	899	890	9	99
	<b>TOTAL</b>	<b>7688</b>	<b>7579</b>	<b>109</b>	<b>98.58</b>

## 16. Data Kepemilikan Akta 0 s/d 17 Tahun Per Desa/Kelurahan

## 01. Macang Pacar

NO	NAMA KEL/DESA	MEMILIKI AKTA	BELUM MEMILIKI AKTA	PERSEN
1	Bari	623	56	91.75
2	Rokap	253	39	86.64
3	Mbakung	434	68	86.45
4	Nggilat	270	94	74.18
5	Rego	388	104	78.86
6	Wontong	480	82	85.41
7	Raba	445	37	92.32
8	Nanga Kantor	492	64	88.49
9	Watubaru	356	108	76.72
10	Lewat	374	65	85.19
11	Watu Manggar	259	71	78.48
12	Sarae Naru	89	33	72.95
13	Nanga Kantor Barat	410	131	75.79
	<b>TOTAL</b>	<b>4873</b>	<b>952</b>	<b>83.66</b>

## 02. Kuwus

NO	NAMA KEL/DESA	MEMILIKI AKTA	BELUM MEMILIKI AKTA	PERSEN
1	Golo Ru'u	193	29	86.94
2	Nantal	278	15	94.88
3	Coal	394	55	87.75
4	Pangga	514	135	79.2
5	Lewur	542	50	91.55
6	Lawi	352	113	75.7
7	Compang Suka	242	28	89.63
8	Benteng Suru	443	48	90.22
9	Sama	205	18	91.93
10	Bangka Lewat	288	45	86.49
11	Suka Kiong	345	62	84.77
12	Golo Pua	204	1	99.51
	<b>TOTAL</b>	<b>4000</b>	<b>599</b>	<b>86.98</b>

## 03. Lembor

NO	NAMA KEL/DESA	MEMILIKI AKTA	BELUM MEMILIKI AKTA	PERSEN
1	Tangge	1853	194	90.52
2	Wae Wako	567	97	85.39
3	Wae Kanta	734	163	81.83
4	Ponto Ara	713	82	89.69
5	Wae Bangka	775	78	90.86
6	Pong Majok	852	110	88.57
7	Daleng	1015	139	87.95
8	Siru	616	84	88
9	Pondo	565	73	88.56
10	Poco Rutang	743	100	88.14
11	Ngancar	559	139	80.09
12	Liang Sola	490	45	91.59
13	Wae Mowol	592	77	88.49
14	Golo Ndeweng	423	94	81.82
15	Poco Dedeng	235	15	94
	<b>TOTAL</b>	<b>10732</b>	<b>1490</b>	<b>87.81</b>

## 04. Sanonggoang

NO	NAMA KEL/DESA	MEMILIKI AKTA	BELUM MEMILIKI AKTA	PERSEN
1	Golo Ndaring	259	38	87.21
2	Golo Kempo	165	7	95.93
3	Golo Manting	207	31	86.97
4	Matawae	474	38	92.58
5	Nampar Macing	524	59	89.88
6	Wae Sano	335	34	90.79
7	Golo Mbu	393	21	94.93
8	Golo Leleng	429	79	84.45
9	Sano Nggoang	323	36	89.97
10	Wae Lolos	178	29	85.99
11	Golo Sengang	226	81	73.62
12	Watu Panggal	133	6	95.68
13	Golo Kondeng	156	9	94.55
14	Poco Golo Kempo	169	25	87.11
15	Pulau Nuncung	150	48	75.76
	<b>TOTAL</b>	<b>4121</b>	<b>541</b>	<b>88.4</b>

## 05. Komodo

NO	NAMA KEL/DESA	MEMILIKI AKTA	BELUM MEMILIKI AKTA	PERSEN
1	Wae Kelambu	2522	211	92.28
2	Labuan Bajo	2187	218	90.94
3	Komodo	568	79	87.79
4	Pasir Putih	680	70	90.67
5	Pasir Panjang	570	67	89.48
6	Golo Mori	707	41	94.52
7	Warloka	633	23	96.49
8	Golo Bilas	1678	195	89.59
9	Macang Tanggar	1008	101	90.89
10	Watu Nggelek	274	31	89.84
11	Golo Pongkor	307	32	90.56
12	Nggorang	690	122	84.98
13	Papa Garang	553	73	88.34
14	Batu Cermin	1986	204	90.68
15	Gorontalo	2331	194	92.32
16	Tiwu Nampar	319	9	97.26
17	Seraya Marannu	173	16	91.53
18	Compang Longgo	418	29	93.51
19	Pantar	272	21	92.83
	<b>TOTAL</b>	<b>17876</b>	<b>1736</b>	<b>91.15</b>

## 06. Boleng

NO	NAMA KEL/DESA	MEMILIKI AKTA	BELUM MEMILIKI AKTA	PERSEN
1	Mbuit	1010	130	88.6
2	Golo Ketak	569	84	87.14
3	Pota Wangka	378	26	93.56
4	Tanjung Boleng	748	92	89.05
5	Golo Sepang	1092	194	84.91
6	Pontianak	392	23	94.46
7	Sepang	541	63	89.57
8	Golo Lujang	391	44	89.89
9	Batu Tiga	439	67	86.76
10	Golo Nobo	161	19	89.44
11	Beo Sepang	232	23	90.98
	<b>TOTAL</b>	<b>5953</b>	<b>765</b>	<b>88.61</b>

## 07. Mbeliling

NO	NAMA KEL/DESA	MEMILIKI AKTA	BELUM MEMILIKI AKTA	PERSEN
1	Golo Ronggot	738	105	87.54
2	Semang	849	115	88.07
3	Dunta	282	66	81.03
4	Gurung	369	90	80.39
5	Orong	482	51	90.43
6	Pong Welak	283	57	83.24
7	Galang	563	107	84.03
8	Rehak	442	101	81.4
9	Watu Umpu	387	54	87.76
10	Pengka	312	42	88.14
11	Lale	453	183	71.23
12	Racang Welak	460	97	82.59
13	Sewar	197	57	77.56
14	Robo	349	110	76.03
15	Wewa	349	60	85.33
16	Golo Ndari	183	82	69.06
	<b>TOTAL</b>	<b>6698</b>	<b>1377</b>	<b>82.95</b>

## 08. Ndosso

NO	NAMA KEL/DESA	MEMILIKI AKTA	BELUM MEMILIKI AKTA	PERSEN
1	Golo Poleng	231	19	92.4
2	Tentang	724	132	84.58
3	Raka	418	81	83.77
4	Kasong	344	85	80.19
5	Ndosso	462	65	87.67
6	Waning	473	37	92.75
7	Wae Buka	320	37	89.64
8	Momol	387	34	91.92
9	Lumut	524	56	90.34
10	Pong Narang	340	74	82.13
11	Golo Bore	421	63	86.98
12	Pateng Lesuh	228	24	90.48
13	Tehong	398	103	79.44
14	Golo Ru'a	458	51	89.98
15	Golo Keli	330	100	76.74
	<b>TOTAL</b>	<b>6058</b>	<b>961</b>	<b>86.31</b>

## 09. Lembor Selatan

NO	NAMA KEL/DESA	MEMILIKI AKTA	BELUM MEMILIKI AKTA	PERSEN
1	Repi	526	84	86.23
2	Watu Waja	302	33	90.15
3	Surunumbeng	519	59	89.79
4	Munting	585	74	88.77
5	Kakor	659	101	86.71
6	Lalong	609	123	83.2
7	Wae Mose	419	36	92.09
8	Nanga Lili	924	44	95.45
9	Nanga Bere	483	55	89.78
10	Benteng Dewa	583	33	94.64
11	Watu Rambung	620	166	78.88
12	Lendong	508	91	84.81
13	Watu Tiri	652	74	89.81
14	Benteng Tado	369	36	91.11
15	Modo	151	19	88.82
	<b>TOTAL</b>	<b>7909</b>	<b>1028</b>	<b>88.5</b>

## 10. Mbeliling

NO	NAMA KEL/DESA	MEMILIKI AKTA	BELUM MEMILIKI AKTA	PERSEN
1	Liang Ndara	375	40	90.36
2	Tandong Belang	289	33	89.75
3	Cunca Lolos	202	17	92.24
4	Cunca Wulang	298	13	95.82
5	Golo Damu	243	26	90.33
6	Golo Ndoal	384	32	92.31
7	Golo Sembea	408	17	96
8	Golo Desat	158	8	95.18
9	Kempo	294	42	87.5
10	Wae Jare	336	55	85.93
11	Golo Tantong	203	10	95.31
12	Tiwi Riwung	299	15	95.22
13	Watu Wangka	433	32	93.12
14	Compang Liang Ndara	170	26	86.73
15	Watu Galang	120	9	93.02
	<b>TOTAL</b>	<b>4212</b>	<b>375</b>	<b>91.82</b>

## 11. Pacar

NO	NAMA KEL/DESA	MEMILIKI AKTA	BELUM MEMILIKI AKTA	PERSEN
1	Pacar	815	55	93.68
2	Manong	477	33	93.53
3	Romang	176	42	80.73
4	Compang	929	143	86.66
5	Waka	283	29	90.71
6	Pong Kolong	176	15	92.15
7	Loha	394	87	81.91
8	Benteng Ndope	421	55	88.45
9	Golo Lajang	410	95	81.19
10	Golo Lajang Barat	440	68	86.61
11	Kombo	348	35	90.86
12	Kombo Selatan	439	53	89.23
13	Kombo Tengah	295	21	93.35
	<b>TOTAL</b>	<b>5603</b>	<b>731</b>	<b>88.46</b>

## 12. Kuwus Barat

NO	NAMA KEL/DESA	MEMILIKI AKTA	BELUM MEMILIKI AKTA	PERSEN
1	Golo Lewe	525	91	85.23
2	Tueng	393	47	89.32
3	Sompang Kolang	237	24	90.8
4	Wajur	213	24	89.87
5	Kolang	364	44	89.22
6	Golo Riwu	416	41	91.03
7	Compang Kules	353	76	82.28
8	Tengku	198	18	91.67
9	Golo Wedong	332	37	89.97
10	Ranggu	406	33	92.48
	<b>TOTAL</b>	<b>3437</b>	<b>435</b>	<b>88.77</b>



## 17. Akta Perkawinan Per Desa

## 01. Macang Pacar

NO	NAMA KEL/DESA	MEMILIKI AKTA KWN	BELUM AKTA KWN	PERSEN
1	Bari	624	228	73.24
2	Rokap	244	109	69.12
3	Mbakung	469	99	82.57
4	Nggilat	285	154	64.92
5	Rego	455	169	72.92
6	Wontong	418	184	69.44
7	Raba	413	53	88.63
8	Nanga Kantor	458	72	86.42
9	Watubaru	335	163	67.27
10	Lewat	408	170	70.59
11	Watu Manggar	269	150	64.2
12	Sarae Naru	117	82	58.79
13	Nanga Kantor Barat	411	199	67.38
	<b>TOTAL</b>	<b>4906</b>	<b>1832</b>	<b>72.81</b>

## 02. Kuwus

NO	NAMA KEL/DESA	MEMILIKI AKTA KWN	BELUM AKTA KWN	PERSEN
1	Golo Ru'u	245	111	68.82
2	Nantal	325	107	75.23
3	Coal	390	174	69.15
4	Pangga	601	253	70.37
5	Lewur	368	352	51.11
6	Lawi	311	261	54.37
7	Compang Suka	231	98	70.21
8	Benteng Suru	579	126	82.13
9	Sama	198	107	64.92
10	Bangka Lewat	227	160	58.66
11	Suka Kiong	337	173	66.08
12	Golo Pua	211	95	68.95
	<b>TOTAL</b>	<b>4023</b>	<b>2017</b>	<b>66.61</b>

## 03. Lembor

NO	NAMA KEL/DESA	MEMILIKI AKTA KWN	BELUM AKTA KWN	PERSEN
1	Tangge	1776	747	70.39
2	Wae Wako	569	173	76.68
3	Wae Kanta	697	388	64.24
4	Ponto Ara	759	223	77.29
5	Wae Bangka	730	214	77.33
6	Pong Majok	884	210	80.8
7	Daleng	987	449	68.73
8	Siru	690	248	73.56
9	Pondo	615	195	75.93
10	Poco Rutang	738	282	72.35
11	Ngancar	497	246	66.89
12	Liang Sola	452	177	71.86
13	Wae Mowol	587	154	79.22
14	Golo Ndeweng	358	113	76.01
15	Poco Dedeng	246	62	79.87
	<b>TOTAL</b>	<b>10585</b>	<b>3881</b>	<b>73.17</b>

## 04. Sanonggoang

NO	NAMA KEL/DESA	MEMILIKI AKTA KWN	BELUM AKTA KWN	PERSEN
1	Golo Ndaring	363	80	81.94
2	Golo Kempo	245	33	88.13
3	Golo Manting	380	83	82.07
4	Matawae	582	66	89.81
5	Nampar Macing	646	111	85.34
6	Wae Sano	427	85	83.4
7	Golo Mbu	420	146	74.2
8	Golo Leleng	586	88	86.94
9	Sano Nggoang	384	60	86.49
10	Wae Lolos	213	63	77.17
11	Golo Sengang	272	132	67.33
12	Watu Panggal	130	56	69.89
13	Golo Kondeng	222	47	82.53
14	Poco Golo Kempo	243	34	87.73
15	Pulau Nuncung	198	65	75.29
	<b>TOTAL</b>	<b>5311</b>	<b>1149</b>	<b>82.21</b>

## 05. Komodo

NO	NAMA KEL/DESA	MEMILIKI AKTA KWN	BELUM AKTA KWN	PERSEN
1	Wae Kelambu	2553	799	76.16
2	Labuan Bajo	1933	1157	62.56
3	Komodo	418	419	49.94
4	Pasir Putih	597	266	69.18
5	Pasir Panjang	453	335	57.49
6	Golo Mori	799	150	84.19
7	Warloka	751	146	83.72
8	Golo Bilas	1750	563	75.66
9	Macang Tanggar	1030	462	69.03
10	Watu Nggelek	290	87	76.92
11	Golo Pongkor	407	30	93.14
12	Nggorang	808	180	81.78
13	Papa Garang	469	230	67.1
14	Batu Cermin	1980	678	74.49
15	Gorontalo	2076	1132	64.71
16	Tiwu Nampar	421	93	81.91
17	Seraya Marannu	246	44	84.83
18	Compang Longgo	476	130	78.55
19	Pantar	301	71	80.91
	<b>TOTAL</b>	<b>17758</b>	<b>6972</b>	<b>71.81</b>

## 06. Boleng

NO	NAMA KEL/DESA	MEMILIKI AKTA KWN	BELUM AKTA KWN	PERSEN
1	Mbuit	1191	306	79.56
2	Golo Ketak	680	178	79.25
3	Pota Wangka	474	61	88.6
4	Tanjung Boleng	754	242	75.7
5	Golo Sepang	1074	499	68.28
6	Pontianak	433	153	73.89
7	Sepang	620	170	78.48
8	Golo Lujang	453	83	84.51
9	Batu Tiga	458	159	74.23
10	Golo Nobo	161	53	75.23
11	Beo Sepang	251	65	79.43
	<b>TOTAL</b>	<b>6549</b>	<b>1969</b>	<b>76.88</b>

## 07. Welak

NO	NAMA KEL/DESA	MEMILIKI AKTA KWN	BELUM AKTA KWN	PERSEN
1	Golo Ronggot	854	219	79.59
2	Semang	737	227	76.45
3	Dunta	299	84	78.07
4	Gurung	359	119	75.1
5	Orong	463	207	69.1
6	Pong Welak	281	130	68.37
7	Galang	543	222	70.98
8	Rehak	447	173	72.1
9	Watu Umpu	359	96	78.9
10	Pengka	269	64	80.78
11	Lale	446	244	64.64
12	Racang Welak	442	266	62.43
13	Sewar	222	46	82.84
14	Robo	301	206	59.37
15	Wewa	334	143	70.02
16	Golo Ndari	209	83	71.58
	<b>TOTAL</b>	<b>6565</b>	<b>2529</b>	<b>72.19</b>

## 08. Ndosso

NO	NAMA KEL/DESA	MEMILIKI AKTA KWN	BELUM AKTA KWN	PERSEN
1	Golo Poleng	265	116	69.55
2	Tentang	735	359	67.18
3	Raka	360	259	58.16
4	Kasong	165	242	40.54
5	Ndosso	488	146	76.97
6	Waning	480	154	75.71
7	Wae Buka	319	136	70.11
8	Momol	330	134	71.12
9	Lumut	457	202	69.35
10	Pong Narang	355	137	72.15
11	Golo Bore	394	157	71.51
12	Pateng Lesuh	277	68	80.29
13	Tehong	403	141	74.08
14	Golo Ru'a	479	187	71.92
15	Golo Keli	369	232	61.4
	<b>TOTAL</b>	<b>5876</b>	<b>2670</b>	<b>68.76</b>

## 09. Lembor Selatan

NO	NAMA KEL/DESA	MEMILIKI AKTA KWN	BELUM AKTA KWN	PERSEN
1	Repi	527	119	81.58
2	Watu Waja	314	103	75.3
3	Surunumbeng	564	138	80.34
4	Munting	571	217	72.46
5	Kakor	634	372	63.02
6	Lalong	622	288	68.35
7	Wae Mose	501	96	83.92
8	Nanga Lili	810	333	70.87
9	Nanga Bere	339	230	59.58
10	Benteng Dewa	644	135	82.67
11	Watu Rambung	627	361	63.46
12	Lendong	557	221	71.59
13	Watu Tiri	689	127	84.44
14	Benteng Tado	361	92	79.69
15	Modo	142	63	69.27
	<b>TOTAL</b>	<b>7902</b>	<b>2895</b>	<b>73.19</b>

## 10. Mbeliling

NO	NAMA KEL/DESA	MEMILIKI AKTA KWN	BELUM AKTA KWN	PERSEN
1	Liang Ndara	479	74	86.62
2	Tandong Belang	344	119	74.3
3	Cunca Lolos	264	67	79.76
4	Cunca Wulang	423	34	92.56
5	Golo Damu	304	76	80
6	Golo Ndoal	441	84	84
7	Golo Sembea	473	138	77.41
8	Golo Desat	143	55	72.22
9	Kempo	334	170	66.27
10	Wae Jare	350	134	72.31
11	Golo Tantong	257	49	83.99
12	Tiwi Riwung	357	101	77.95
13	Watu Wangka	482	163	74.73
14	Compang Liang Ndara	193	36	84.28
15	Watu Galang	130	30	81.25
	<b>TOTAL</b>	<b>4974</b>	<b>1330</b>	<b>78.9</b>

## 11. Pacar

NO	NAMA KEL/DESA	MEMILIKI AKTA KWN	BELUM AKTA KWN	PERSEN
1	Pacar	736	170	81.24
2	Manong	495	76	86.69
3	Romang	222	52	81.02
4	Compang	763	347	68.74
5	Waka	269	84	76.2
6	Pong Kolong	180	37	82.95
7	Loha	386	112	77.51
8	Benteng Ndope	380	93	80.34
9	Golo Lajang	356	128	73.55
10	Golo Lajang Barat	539	84	86.52
11	Kombo	371	72	83.75
12	Kombo Selatan	437	158	73.45
13	Kombo Tengah	264	41	86.56
	<b>TOTAL</b>	<b>5398</b>	<b>1454</b>	<b>78.78</b>

## 12. Kuwus Barat

NO	NAMA KEL/DESA	MEMILIKI AKTA KWN	BELUM AKTA KWN	PERSEN
1	Golo Lewe	546	185	74.69
2	Tueng	384	175	68.69
3	Sompang Kolang	245	73	77.04
4	Wajur	243	44	84.67
5	Kolang	262	157	62.53
6	Golo Riwu	411	72	85.09
7	Compang Kules	320	167	65.71
8	Tengku	220	82	72.85
9	Golo Wedong	324	111	74.48
10	Ranggu	420	145	74.34
	<b>TOTAL</b>	<b>3375</b>	<b>1211</b>	<b>73.59</b>

## 18. Kartu Identitas Anak (KIA) Per Desa

## 01. Macang Pacar

NO	DESA/KELURAHAN	MEMILIKI	BELUM MEMILIKI	CETAK	UMUR 0-17	PERSENTASE (%)
1	Bari	454	219	463	673	67.46
2	Rokap	144	142	144	286	50.35
3	Mbakung	98	399	98	497	19.72
4	Nggilat	35	321	35	356	9.83
5	Rego	77	390	78	467	16.49
6	Wontong	85	444	86	529	16.07
7	Raba	230	239	230	469	49.04
8	Nanga Kantor	116	433	116	549	21.13
9	Watubaru	53	402	53	455	11.65
10	Lewat	59	369	59	428	13.79
11	Watu Manggar	46	282	46	328	14.02
12	Sarae Naru	36	85	39	121	29.75
13	Nanga Kantor Barat	80	453	80	533	15.01
	<b>TOTAL</b>	<b>1513</b>	<b>4178</b>	<b>1527</b>	<b>5691</b>	<b>26.59</b>

## 02. Kuwus

NO	DESA/KELURAHAN	MEMILIKI	BELUM MEMILIKI	CETAK	UMUR 0-17	PERSENTASE (%)
1	Golo Ru'u	131	89	140	220	59.55
2	Nantal	181	108	181	289	62.63
3	Coal	210	227	210	437	48.05
4	Pangga	7	630	7	637	1.1
5	Lewur	6	582	6	588	1.02
6	Lawi	2	454	2	456	.44
7	Compang Suka	191	76	191	267	71.54
8	Benteng Suru	87	395	93	482	18.05
9	Sama	114	102	114	216	52.78
10	Bangka Lewat	3	327	3	330	.91
11	Suka Kiong	304	100	304	404	75.25
12	Golo Pua	78	124	81	202	38.61
	<b>TOTAL</b>	<b>1314</b>	<b>3214</b>	<b>1332</b>	<b>4528</b>	<b>29.02</b>

## 03. Lembor

NO	DESA/KELURAHAN	MEMILIKI	BELUM MEMILIKI	CETAK	UMUR 0-17	PERSENTASE (%)
1	Tangge	660	1,349	667	2,009	32.85
2	Wae Wako	117	529	119	646	18.11
3	Wae Kanta	235	647	236	882	26.64
4	Ponto Ara	217	572	217	789	27.5
5	Wae Bangka	344	490	351	834	41.25
6	Pong Majok	556	389	560	945	58.84
7	Daleng	616	522	617	1,138	54.13
8	Siru	319	361	319	680	46.91
9	Pondo	254	373	256	627	40.51
10	Poco Rutang	312	509	317	821	38
11	Ngancar	153	534	157	687	22.27
12	Liang Sola	99	431	99	530	18.68
13	Wae Mowol	95	566	96	661	14.37
14	Golo Ndeweng	55	454	55	509	10.81
15	Poco Dedeng	4	232	4	236	1.69
	<b>TOTAL</b>	<b>4036</b>	<b>7958</b>	<b>4070</b>	<b>11994</b>	<b>33.65</b>

## 04. Sanonggoang

NO	DESA/KELURAHAN	MEMILIKI	BELUM MEMILIKI	CETAK	UMUR 0-17	PERSENTASE (%)
1	Golo Ndaring	58	234	70	292	19.86
2	Golo Kempo	35	135	35	170	20.59
3	Golo Manting	45	186	45	231	19.48
4	Matawae	87	414	87	501	17.37
5	Nampar Macing	107	472	107	579	18.48
6	Wae Sano	301	59	301	360	83.61
7	Golo Mbu	129	273	165	402	32.09
8	Golo Leleng	68	434	68	502	13.55
9	Sano Nggoang	35	316	43	351	9.97
10	Wae Lolos	32	171	32	203	15.76
11	Golo Sengang	165	133	165	298	55.37
12	Watu Panggal	54	84	82	138	39.13
13	Golo Kondeng	23	141	23	164	14.02
14	Poco Golo Kempo	43	147	43	190	22.63
15	Pulau Nuncung	3	193	4	196	1.53
	<b>TOTAL</b>	<b>1185</b>	<b>3392</b>	<b>1270</b>	<b>4577</b>	<b>25.89</b>



## 05. Komodo

NO	DESA/KELURAHAN	MEMILIKI	BELUM MEMILIKI	CETAK	UMUR 0-17	PERSENTASE (%)
1	Wae Kelambu	1,129	1,555	1,195	2,684	42.06
2	Labuan Bajo	1,033	1,324	1,080	2,357	43.83
3	Komodo	123	517	123	640	19.22
4	Pasir Putih	466	275	498	741	62.89
5	Pasir Panjang	280	339	280	619	45.23
6	Golo Mori	451	287	461	738	61.11
7	Warloka	342	293	355	635	53.86
8	Golo Bilas	272	1,572	290	1,844	14.75
9	Macang Tanggar	351	738	351	1,089	32.23
10	Watu Nggelek	108	193	108	301	35.88
11	Golo Pongkor	100	234	103	334	29.94
12	Nggorang	377	417	379	794	47.48
13	Papa Garang	33	576	32	609	5.42
14	Batu Cermin	1,260	891	1,298	2,151	58.58
15	Gorontalo	1,037	1,429	1,087	2,466	42.05
16	Tiwu Nampar	175	139	175	314	55.73
17	Seraya Marannu	44	144	44	188	23.4
18	Compang Longgo	115	327	115	442	26.02
19	Pantar	169	118	169	287	58.89
	<b>TOTAL</b>	<b>7,865</b>	<b>11,368</b>	<b>8,143</b>	<b>19,233</b>	<b>40.89</b>

## 06. Boleng

NO	DESA/KELURAHAN	MEMILIKI	BELUM MEMILIKI	CETAK	UMUR 0-17	PERSENTASE (%)
1	Mbuit	175	936	176	1,111	15.75
2	Golo Ketak	41	586	41	627	6.54
3	Pota Wangka	74	322	74	396	18.69
4	Tanjung Boleng	105	723	106	828	12.68
5	Golo Sepang	40	1,209	40	1,249	3.2
6	Pontianak	89	321	89	410	21.71
7	Sepang	68	527	68	595	11.43
8	Golo Lujang	54	375	54	429	12.59
9	Batu Tiga	73	428	73	501	14.57
10	Golo Nobo	19	157	19	176	10.8
11	Beo Sepang	38	211	38	249	15.26
	<b>TOTAL</b>	<b>776</b>	<b>5795</b>	<b>778</b>	<b>6571</b>	<b>11.81</b>

## 07. Welak

NO	DESA/KELURAHAN	MEMILIKI	BELUM MEMILIKI	CETAK	UMUR 0-17	PERSENTASE (%)
1	Golo Ronggot	272	551	273	823	33.05
2	Semang	35	887	37	922	3.8
3	Dunta	7	337	8	344	2.03
4	Gurung	5	451	5	456	1.1
5	Orong	197	328	197	525	37.52
6	Pong Welak	4	332	4	336	1.19
7	Galang	65	597	66	662	9.82
8	Rehak	18	516	18	534	3.37
9	Watu Umpu	97	319	109	416	23.32
10	Pengka	112	222	112	334	33.53
11	Lale	9	616	9	625	1.44
12	Racang Welak	77	469	78	546	14.1
13	Sewar	20	229	20	249	8.03
14	Robo	27	430	27	457	5.91
15	Wewa	64	341	64	405	15.8
16	Golo Ndari	16	246	16	262	6.11
	<b>TOTAL</b>	<b>1025</b>	<b>6871</b>	<b>1043</b>	<b>7896</b>	<b>12.98</b>

## 08. Ndosso

NO	DESA/KELURAHAN	MEMILIKI	BELUM MEMILIKI	CETAK	UMUR 0-17	PERSENTASE (%)
1	Golo Poleng	47	202	48	249	18.88
2	Tentang	235	615	235	850	27.65
3	Raka	10	476	10	486	2.06
4	Kasong	7	410	7	417	1.68
5	Ndosso	31	450	31	481	6.44
6	Waning	221	276	221	497	44.47
7	Wae Buka	5	350	6	355	1.41
8	Momol	9	400	9	409	2.2
9	Lumut	3	572	4	575	0.52
10	Pong Narang	50	350	50	400	12.5
11	Golo Bore	11	458	12	469	2.35
12	Pateng Lesuh	76	163	76	239	31.8
13	Tehong	32	464	33	496	6.45
14	Golo Ru'a	52	439	52	491	10.59
15	Golo Keli	20	407	20	427	4.68
	<b>TOTAL</b>	<b>809</b>	<b>6032</b>	<b>814</b>	<b>6841</b>	<b>11.83</b>

## 09. Lembor Selatan

NO	DESA/KELURAHAN	MEMILIKI	BELUM MEMILIKI	CETAK	UMUR 0-17	PERSENTASE (%)
1	Repi	93	508	92	601	15.47
2	Watu Waja	180	149	181	329	54.71
3	Surunumbeng	168	397	169	565	29.73
4	Munting	239	417	252	656	36.43
5	Kakor	178	561	179	739	24.09
6	Lalong	201	510	208	711	28.27
7	Wae Mose	73	376	76	449	16.26
8	Nanga Lili	298	639	298	937	31.8
9	Nanga Bere	3	525	3	528	0.57
10	Benteng Dewa	6	590	6	596	1.01
11	Watu Rambung	16	766	17	782	2.05
12	Lendong	215	374	233	589	36.5
13	Watu Tiri	101	599	109	700	14.43
14	Benteng Tado	3	395	3	398	0.75
15	Modo	48	121	55	169	28.4
	<b>TOTAL</b>	<b>1822</b>	<b>6927</b>	<b>1881</b>	<b>8749</b>	<b>20.83</b>

## 10. Mbeliling

NO	DESA/KELURAHAN	MEMILIKI	BELUM MEMILIKI	CETAK	UMUR 0-17	PERSENTASE (%)
1	Liang Ndara	262	139	263	401	65.34
2	Tandong Belang	218	97	218	315	69.21
3	Cunca Lolos	150	64	155	214	70.09
4	Cunca Wulang	163	135	164	298	54.7
5	Golo Damu	3	262	6	265	1.13
6	Golo Ndoal	109	295	123	404	26.98
7	Golo Sembea	8	409	8	417	1.92
8	Golo Desat	77	88	77	165	46.67
9	Kempo	87	245	105	332	26.2
10	Wae Jare	47	341	55	388	12.11
11	Golo Tantong	27	179	31	206	13.11
12	Tiwi Riwung	116	193	178	309	37.54
13	Watu Wangka	122	335	151	457	26.7
14	Compang Liang Ndara	68	124	69	192	35.42
15	Watu Galang	1	127	2	128	0.78
	<b>TOTAL</b>	<b>1458</b>	<b>3033</b>	<b>1605</b>	<b>4491</b>	<b>32.46</b>

## 11. Pacar

NO	DESA/KELURAHAN	MEMILIKI	BELUM MEMILIKI	CETAK	UMUR 0-17	PERSENTASE (%)
1	Pacar	488	334	490	822	59.37
2	Manong	249	245	249	494	50.4
3	Romang	13	202	13	215	6.05
4	Compang	121	943	123	1,064	11.37
5	Waka	27	279	27	306	8.82
6	Pong Kolong	47	143	47	190	24.74
7	Loha	64	412	64	476	13.45
8	Benteng Ndope	17	452	17	469	3.62
9	Golo Lajang	68	433	68	501	13.57
10	Golo Lajang Barat	79	422	79	501	15.77
11	Kombo	138	234	138	372	37.1
12	Kombo Selatan	231	256	232	487	47.43
13	Kombo Tengah	97	211	97	308	31.49
	<b>TOTAL</b>	<b>1639</b>	<b>4566</b>	<b>1644</b>	<b>6205</b>	<b>26.41</b>

## 12. Kuwus Barat

NO	DESA/KELURAHAN	MEMILIKI	BELUM MEMILIKI	CETAK	UMUR 0-17	PERSENTASE (%)
1	Golo Lewe	211	379	229	590	35.76
2	Tueng	233	198	242	431	54.06
3	Sompang Kolang	70	188	76	258	27.13
4	Wajur	91	144	99	235	38.72
5	Kolang	86	302	92	388	22.16
6	Golo Riwu	69	369	70	438	15.75
7	Compang Kules	26	383	26	409	6.36
8	Tengku	7	209	7	216	3.24
9	Golo Wedong	61	292	60	353	17.28
10	Runggu	83	336	84	419	19.81
	<b>TOTAL</b>	<b>937</b>	<b>2800</b>	<b>985</b>	<b>3737</b>	<b>25.07</b>